



ПРИКАЗ

31.10.2023

БОЕРЫК

№ 717-П

г. Казань

Об утверждении границ территории объекта культурного наследия регионального значения «Бюст Габдуллы Тукая», 1956 г., расположенного по адресу: Республика Татарстан, Арский муниципальный район, д. Кошлауч, ул. Тукая

В соответствии с Федеральным законом от 25 июня 2002 года № 73-ФЗ «Об объектах культурного наследия (памятниках истории и культуры) народов Российской Федерации», Законом Республики Татарстан от 1 апреля 2005 года № 60-ЗРТ «Об объектах культурного наследия в Республике Татарстан», в целях сохранения и государственной охраны объектов культурного наследия регионального значения и их территорий, как объектов градостроительной деятельности особого регулирования, приказываю:

1. Утвердить границы территории объекта культурного наследия регионального значения «Бюст Габдуллы Тукая», 1956 г., расположенного по адресу: Республика Татарстан, Арский муниципальный район, д. Кошлауч, ул. Тукая, согласно приложению к настоящему приказу.

2. Отделу учета объектов культурного наследия и градостроительной деятельности обеспечить внесение сведений о границах территории объекта культурного наследия регионального значения «Бюст Габдуллы Тукая», 1956 г., расположенного по адресу: Республика Татарстан, Арский муниципальный район, д. Кошлауч, ул. Тукая, в единый государственный реестр объектов культурного наследия (памятников истории и культуры) народов Российской Федерации и в Единый государственный реестр недвижимости.

3. Контроль за исполнением настоящего приказа оставляю за собой.

Председатель

И.Н. Гушин

Приложение к приказу
Комитета Республики Татарстан
по охране объектов культурного
наследия
от 31.10.2023 2023 № 717-П

Границы территории
объекта культурного наследия регионального значения
«Бюст Габдуллы Тукая», 1956 г., расположенного по адресу: Республика Татарстан,
Арский муниципальный район, д. Кошлауч, ул. Тукая





Карта (схема)

границ территории объекта культурного наследия регионального значения
«Бюст Габдуллы Тукая», 1956 г., расположенного по адресу: Республика Татарстан,
Арский муниципальный район, д. Кошлауч, ул. Тукая



Масштаб 1:500

Используемые условные знаки и обозначения:

	– объект культурного наследия «Бюст Габдуллы Тукая», 1956 г.
	- границы территории объекта культурного наследия
	- характерная поворотная точка границы территории объекта культурного наследия
	– граница земельного участка
16:09:300101:71	- кадастровый номер земельного участка

Картографическое описание
 границ территории объекта культурного наследия регионального значения
 «Бюст Габдуллы Тукая», 1956 г., расположенного по адресу: Республика Татарстан,
 Арский муниципальный район, д. Кошлауч, ул. Тукая

Границы территории объекта культурного наследия регионального значения «Бюст Габдуллы Тукая», 1956 г., расположенного по адресу: Республика Татарстан, Арский муниципальный район, д. Кошлауч, ул. Тукая, проходят:

Прохождение границ		Описание прохождения границ
от точки	до точки	
1	2	от точки 1 в юго-восточном направлении по железному ограждению на расстояние 13,64 метра до точки 2
2	3	от точки 2 в юго-западном направлении по железному ограждению на расстояние 19,17 метра до точки 3, расположенной на красной линии ул. Тукая
3	4	от точки 3 в северо-западном направлении по границе железного ограждения на расстояние 13,53 метра до точки 4
4	1	от точки 4 в северо-восточном направлении по железному ограждению на расстояние 18,53 метра до точки 1

Таблица характерных точек
границ территории объекта культурного наследия регионального значения
«Бюст Габдуллы Тукая», 1956 г., расположенного по адресу: Республика Татарстан,
Арский муниципальный район, д. Кошлауч, ул. Тукая

№	Координаты характерных точек в местной системе координат (МСК-16)	
	X	Y
1	517131.19	1332629.42
2	517126.49	1332642.23
3	517108.69	1332635.12
4	517113.94	1332622.65
1	517131.19	1332629.42