



ПРИКАЗ

17.10.2023

БОЕРЫК

654-А

г. Казань

О внесении изменения в приложение № 1 к приказу Комитета Республики Татарстан по охране объектов культурного наследия от 25.10.2022 № 392-П «Об утверждении границ территории объекта культурного наследия регионального значения «Комплекс делового двора», XIX в., расположенного по адресу: Республика Татарстан, г. Казань, ул. Деловая и о признании утратившим силу пункта 20 приложения № 1 к приказу Комитета Республики Татарстан по охране объектов культурного наследия от 22.10.2019 № 126-П «Об утверждении границ территорий объектов культурного наследия регионального значения, расположенных в г. Казани»

В соответствии с Федеральным законом от 25 июня 2002 года № 73-ФЗ «Об объектах культурного наследия (памятниках истории и культуры) народов Российской Федерации», Законом Республики Татарстан от 1 апреля 2005 года № 60-ЗРТ «Об объектах культурного наследия в Республике Татарстан», в целях сохранения и государственной охраны объектов культурного наследия регионального значения и их территорий, как объектов градостроительной деятельности особого регулирования, п р и к а з ы в а ю:

внести в приложение № 1 к приказу Комитета Республики Татарстан по охране объектов культурного наследия от 25.10.2022 № 392-П «Об утверждении границ территории объекта культурного наследия регионального значения «Комплекс делового двора», XIX в., расположенного по адресу: Республика Татарстан, г. Казань, ул. Деловая и о признании утратившим силу пункта 20 приложения № 1 к приказу Комитета Республики Татарстан по охране объектов

культурного наследия от 22.10.2019 № 126-П «Об утверждении границ территорий объектов культурного наследия регионального значения, расположенных в г. Казани» изменение, изложив его в новой редакции (прилагается).

Председатель Комитета

A handwritten signature in blue ink, appearing to be 'И.Н. Гущин', written in a cursive style.

И.Н. Гущин

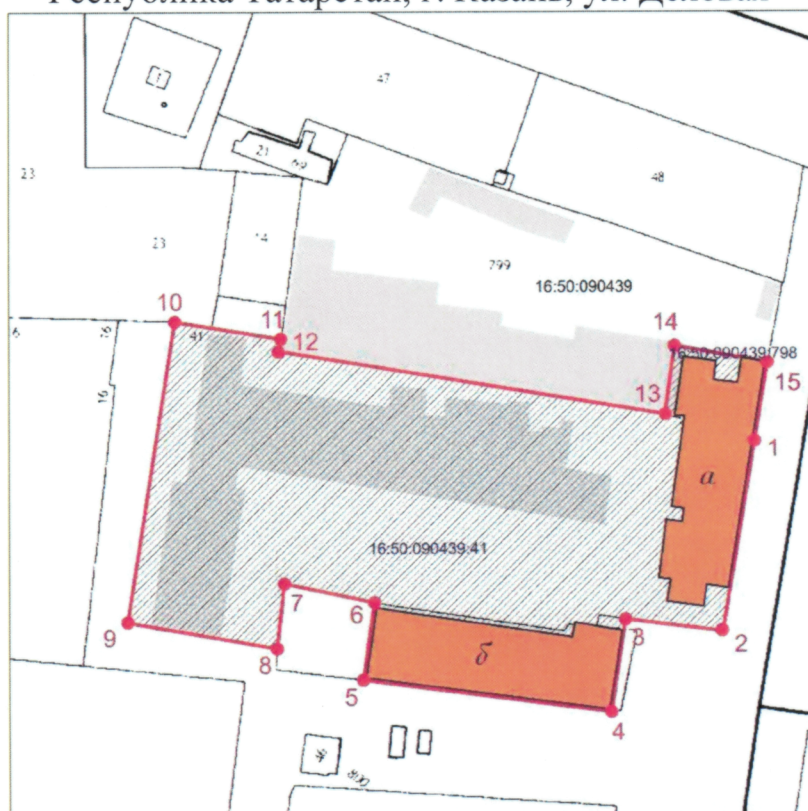
Приложение № 1
к приказу Комитета
Республики Татарстан по охране
объектов культурного наследия
от 25.10.2022 № 392-П
(в редакции приказа Комитета
Республики Татарстан по охране
объектов культурного наследия
от 17.10.2023 № 654-П)

Границы территории

объекта культурного наследия регионального значения
«Комплекс Делового двора», XIX в., расположенного по адресу:
Республика Татарстан, г. Казань, ул. Деловая



Карта (схема)

границ территории объекта культурного наследия регионального значения
«Комплекс Делового двора», XIX в. расположенного по адресу:
Республика Татарстан, г. Казань, ул. Деловая



Масштаб: 1:500

Используемые условные знаки и обозначения:

	- территория объекта культурного наследия
	- объект культурного наследия «Комплекс Делового двора» (ансамбль)
<i>a</i>	- объект культурного наследия «Одноэтажный корпус»
<i>б</i>	- объект культурного наследия «Двухэтажный корпус»
T.1	- поворотная точка границы территории объекта
16:50:090439:41	- кадастровый номер земельного участка

Текстовое описание границ территории
 объекта культурного наследия регионального значения
 «Комплекс Делового двора», XIX в., расположенного по адресу:
 Республика Татарстан, г. Казань, ул. Деловая

Границы территории объекта культурного наследия регионального значения «Комплекс Делового двора», XIX в., расположенного по адресу: Республика Татарстан, г. Казань, ул. Деловая, проходят:

Прохождение границы		Описание прохождения границы
от точки	до точки	
1	2	от точки 1, расположенной около дома № 13 по ул. Деловой, в юго-западном направлении по границе земельного участка с кадастровым номером 16:50:090439:41 до точки 2, расположенной напротив дома № 18 по ул. Деловой
2	3	от точки 2 в северо-западном направлении по границе земельного участка с кадастровым номером 16:50:090439:41 до точки 3, расположенной около северо-восточного угла дома № 11 по ул. Деловой
3	4	от точки 3 в юго-западном направлении вдоль восточной стены дома № 11 по ул. Деловой до точки 4, расположенной на юго-восточном углу дома № 11 по ул. Деловой
4	5	от точки 4 в северо-западном направлении вдоль южной стены дома № 11 по ул. Деловой до точки 5, расположенной на юго-западном углу дома № 11 по ул. Деловой
5	6	от точки 5 в северо-восточном направлении вдоль западной стены дома № 11 по ул. Деловой до точки 6, расположенной на внутриквартальной территории
6	7	от точки 6 в северо-западном направлении по границе земельного участка с кадастровым номером 16:50:090439:41 до точки 7, расположенной на внутриквартальной территории
7	8	от точки 7 в юго-западном направлении до точки 8, расположенной на границе земельных участков с кадастровыми номерами 16:50:090439:41 и 16:50:090439:2

8	9	от точки 8 в северо-западном направлении по границе земельного участка с кадастровым номером 16:50:090439:41 до точки 9, расположенной около юго-западного угла дома № 10А по ул. 25-го Октября
9	10	от точки 9 в северо-восточном направлении по границе земельного участка с кадастровым номером 16:50:090439:41 до точки 10, расположенной на границе земельных участков с кадастровыми номерами 16:50:090439:41 и 16:50:090439:23
10	11	от точки 10 в юго-восточном направлении до точки 11, расположенной на внутриквартальной территории
11	12	от точки 11 в юго-западном направлении по границе земельного участка с кадастровым номером 16:50:090439:41 до точки 12, расположенной около юго-западного угла дома № 13 по ул. Деловой
12	13	от точки 12 в юго-восточном направлении до точки 13, расположенной на внутриквартальной территории
13	14	от точки 13 в северо-восточном направлении до точки 14, расположенной около северо-западного угла дома № 15 по ул. Деловой
14	15	от точки 14 в юго-восточном направлении до точки 15, расположенной на красной линии ул. Деловой
15	1	от точки 15 в юго-западном направлении вдоль красной линии ул. Деловой до точки 1

Таблица характерных точек
границ территории объекта культурного наследия регионального значения
«Комплекс Делового двора», XIX в., расположенного по адресу:
Республика Татарстан, г. Казань, ул. Деловая

№	Координаты характерных точек в местной системе координат (МСК-16)	
	X	Y
1	478802.24	1301908.43
2	478752.17	1301900.13
3	478755.27	1301873.19
4	478732.33	1301870.03
5	478740.73	1301810.04
6	478758.73	1301812.14
7	478764.25	1301788.82
8	478747.85	1301786.84
9	478754.07	1301748.74
10	478830.93	1301760.83
11	478826.46	1301787.71
12	478823.32	1301786.87
13	478808.22	1301885.40
14	478824.70	1301887.42
15	478821.01	1301911.63
1	478802.24	1301908.43