



**ПОСТАНОВЛЕНИЕ**

31.10.2023

г.Казань

**КАРАР**

№ 1379

Об установлении публичного сервитута в интересах Акционерного общества «Сетевая компания» в целях эксплуатации объекта электросетевого хозяйства регионального значения «ВЛ 110 кВ Елабуга – Морты-2»

В соответствии с главой V<sup>7</sup> Земельного кодекса Российской Федерации, статьей 3<sup>6</sup> Федерального закона от 25 октября 2001 года № 137-ФЗ «О введении в действие Земельного кодекса Российской Федерации», постановлением Правительства Российской Федерации от 24 февраля 2009 г. № 160 «О порядке установления охранных зон объектов электросетевого хозяйства и особых условий использования земельных участков, расположенных в границах таких зон», Схемой территориального планирования Республики Татарстан, утвержденной постановлением Кабинета Министров Республики Татарстан от 21.02.2011 № 134 «Об утверждении Схемы территориального планирования Республики Татарстан», в целях эксплуатации объекта электросетевого хозяйства регионального значения «ВЛ 110 кВ Елабуга – Морты-2» Кабинет Министров Республики Татарстан ПОСТАНОВЛЯЕТ:

1. Установить публичный сервитут в целях эксплуатации объекта электросетевого хозяйства регионального значения «ВЛ 110 кВ Елабуга – Морты-2» на 49 лет в интересах Акционерного общества «Сетевая компания» (ИНН 1655049111, ОГРН 1021602830930) (далее – публичный сервитут) в отношении земельных участков согласно приложению (далее – земельные участки).

2. Утвердить прилагаемое графическое описание местоположения границ публичного сервитута в целях эксплуатации объекта электросетевого хозяйства регионального значения «ВЛ 110 кВ Елабуга – Морты-2».

3. Установить, что:

плата за публичный сервитут в соответствии с пунктом 4 статьи 3<sup>6</sup> Федерального закона от 25 октября 2001 года № 137-ФЗ «О введении в действие Земельного кодекса Российской Федерации» не устанавливается;

срок, в течение которого использование земельных участков в соответствии с их разрешенным использованием будет невозможно или существенно затруднено, соответствует сроку публичного сервитута.

4. Министерству земельных и имущественных отношений Республики Татарстан в установленном законодательством порядке в течение пяти рабочих дней со дня принятия настоящего постановления обеспечить:

размещение настоящего постановления на официальном сайте Министерства земельных и имущественных отношений Республики Татарстан в информационно-телекоммуникационной сети «Интернет»;

направление настоящего постановления в филиал публично-правовой компании «Роскадастр» по Республике Татарстан, Акционерное общество «Сетевая компания».

5. Предложить Акционерному обществу «Сетевая компания»:

заключить с правообладателями земельных участков соглашения об осуществлении публичного сервитута;

обратиться в федеральный орган исполнительной власти, осуществляющий федеральный государственный энергетический надзор, с заявлением о согласовании границ охранной зоны в отношении объекта электросетевого хозяйства регионального значения «ВЛ 110 кВ Елабуга – Морты-2» в соответствии с постановлением Правительства Российской Федерации от 24 февраля 2009 г. № 160 «О порядке установления охранных зон объектов электросетевого хозяйства и особых условий использования земельных участков, расположенных в границах таких зон»;

осуществлять плановые (регламентные) работы, для обеспечения которых установлен публичный сервитут, по техническому обслуживанию объекта электросетевого хозяйства регионального значения «ВЛ 110 кВ Елабуга – Морты-2» один раз в год;

привести земельные участки в состояние, пригодное для использования в соответствии с их видом разрешенного использования;

снести инженерное сооружение, размещенное на основании публичного сервитута, в сроки, установленные статьей 39<sup>50</sup> Земельного кодекса Российской Федерации, после завершения деятельности, для обеспечения которой установлен публичный сервитут.

6. Контроль за исполнением настоящего постановления возложить на Министерство земельных и имущественных отношений Республики Татарстан.

Премьер-министр  
Республики Татарстан



А.В.Песошин

Приложение  
к постановлению  
Кабинета Министров  
Республики Татарстан  
от 31.10.2023 № 1379

Перечень  
земельных участков, в отношении которых устанавливается публичный сервитут  
в целях эксплуатации объекта электросетевого хозяйства регионального значения  
«ВЛ 110 кВ Елабуга – Морты-2»

№ п/п	Кадастровый номер земельного участка	Кадастровый номер единого землепользования	Правообладатель земельного участка	Вид права	Местонахождение земельного участка согласно сведениям из Единого государственного реестра недвижимости	Площадь, на которую устанавливается публичный сервитут, кв.метров
1	2	3	4	5	6	7
1.	16:18:040501:158	–	Федеральное казенное учреждение «Федеральное управление автомобильных дорог Волго-Вятского региона Федерального дорожного агентства»	Постоянное (бессрочное) пользование	Республика Татарстан, Елабужский муниципальный район, Лекаревское сельское поселение	15
2.	16:18:040501:257	–	Зарипова Танзиля Флуоновна	Собственность	Российская Федерация, Республика Татарстан, Елабужский муниципальный район, квартал 040501, земельный участок 257	111

1	2	3	4	5	6	7
3.	16:18:040501:114	16:18:000000:119	–	–	Республика Татарстан, Елабужский муниципальный район	8
Итого						134

---

Утверждено  
постановлением  
Кабинета Министров  
Республики Татарстан  
от 31.10.2023 № 1379

Графическое описание местоположения границ публичного сервитута в целях  
эксплуатации объекта электросетевого хозяйства регионального значения  
«ВЛ 110 кВ Елабуга – Морты-2»

Раздел 1

Сведения об объекте		
№ п/п	Характеристики объекта	Описание характеристик
1	Местоположение объекта	Республика Татарстан, Елабужский муниципальный район, Лекаревское сельское поселение
2	Площадь объекта +/- величина погрешности определения площади (P +/- Дельта P)	134 кв.м +/- 4 кв.м
3	Иные характеристики объекта	Кадастровые номера земельных участков, в отношении которых устанавливается публичный сервитут: 16:18:040501:158, 16:18:040501:114 (ЕЗ 16:18:000000:119), 16:18:040501:257

## Раздел 2

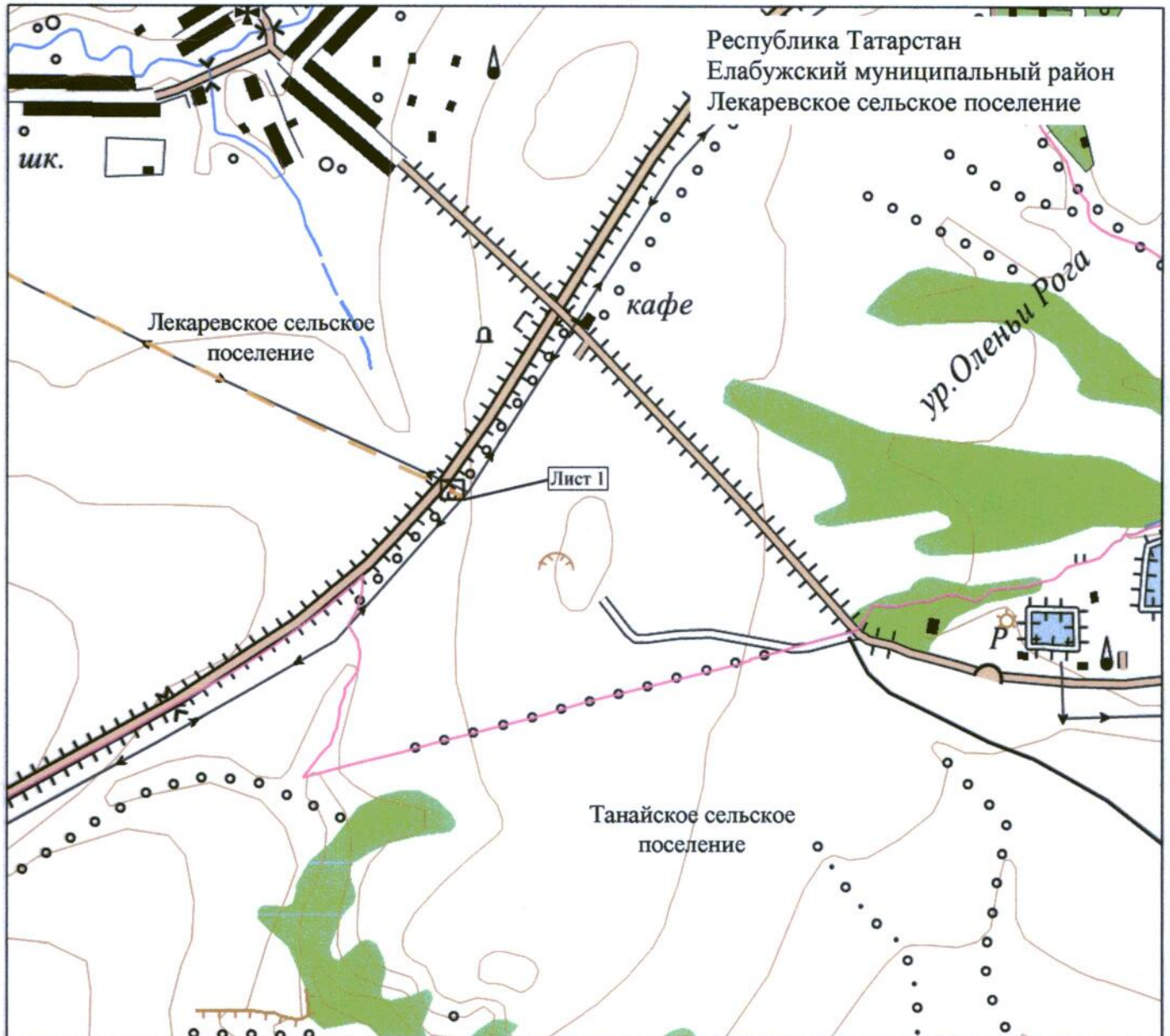
Сведения о местоположении границ объекта					
1. Система координат: МСК-16					
2. Сведения о характерных точках границ объекта					
Обозначение характерных точек границ	Координаты, м		Метод определения координат харак- терной точки	Средняя квадратическая погрешность положения характерной точки (Mt), м	Описание обозначения точки на местности (при наличии)
	X	Y			
1	2	3	4	5	6
-	-	-	-	-	-
3. Сведения о характерных точках части (частей) границы объекта					
Обозначение характерных точек части границы	Координаты, м		Метод определения координат харак- терной точки	Средняя квадратическая погрешность положения характерной точки (Mt), м	Описание обозначения точки на местности (при наличии)
	X	Y			
1	2	3	4	5	6
Часть № 1					
1	473158.86	2287040.94	Аналитический	0.1	-
2	473159.81	2287052.41	Аналитический	0.1	-
3	473148.18	2287053.37	Аналитический	0.1	-
4	473147.23	2287041.90	Аналитический	0.1	-
1	473158.86	2287040.94	Аналитический	0.1	-



## Раздел 4



Схема расположения границ публичного сервитута в целях эксплуатации  
 объекта электросетевого хозяйства регионального значения  
 «ВЛ 110 кВ Елабуга – Морты-2»

Обзорная схема границ объекта



Масштаб 1 : 25 000

Используемые условные знаки и обозначения:

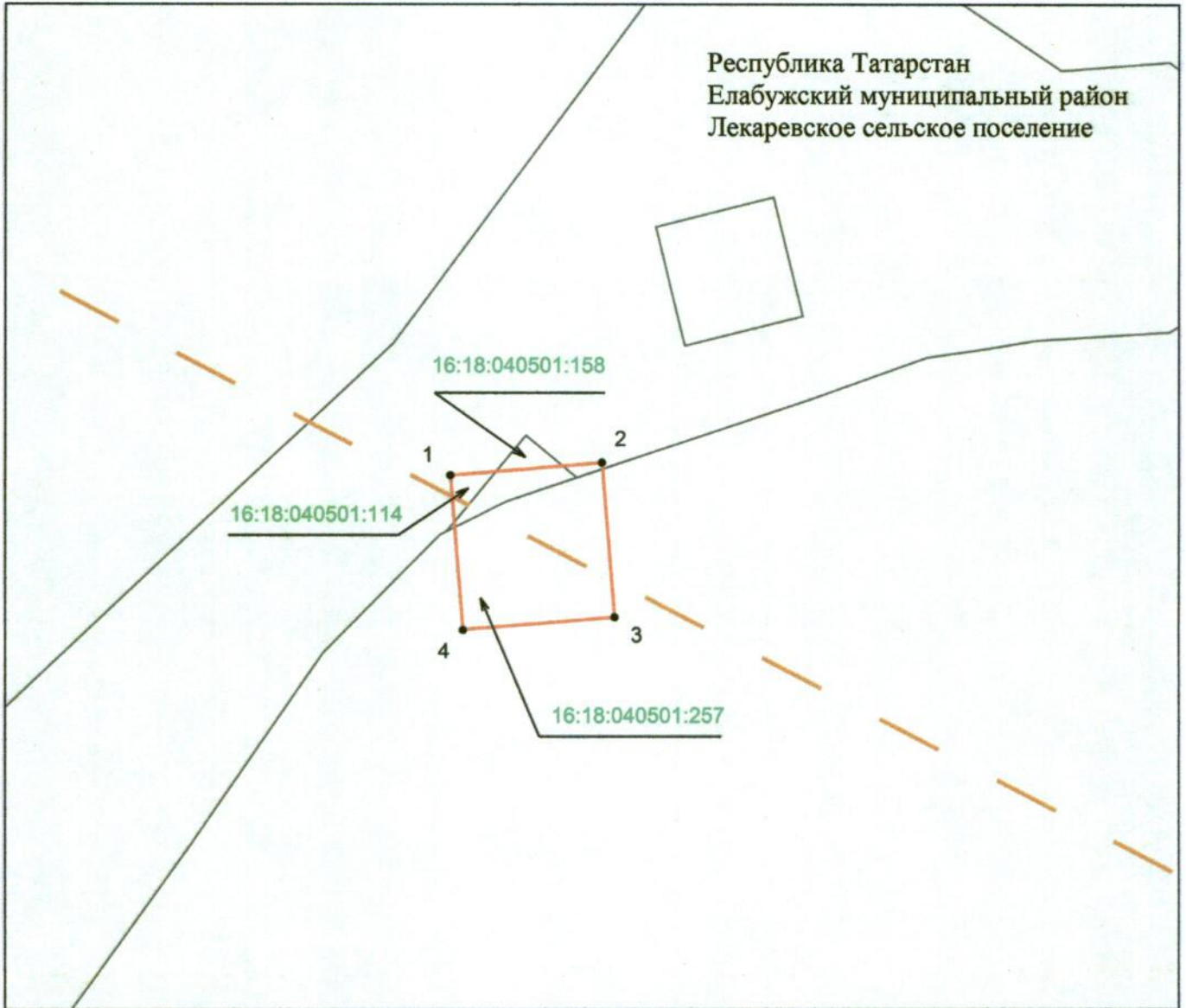
-  — проектное местоположение инженерного сооружения (ось ВЛ 110 кВ)
-  — границы сельских поселений.



## Раздел 4

Схема расположения границ публичного сервитута в целях эксплуатации  
 объекта электросетевого хозяйства регионального значения  
 «ВЛ 110 кВ Елабуга – Морты-2»

Лист 1



Масштаб 1 : 500

Используемые условные знаки и обозначения:

- 1 – обозначение характерной точки границ объекта
- — — — — граница объекта
- — — — — проектное местоположение инженерного сооружения (ось ВЛ 110 кВ)
- — граница земельного участка
- 16:18:040501:158 — кадастровый номер земельного участка.