



ПРИКАЗ

12.10.2023

БОЕРЫК

№ *614-П*

г. Казань

Об утверждении границ территории выявленного объекта культурного наследия «Могила К. Жаманаклы», расположенного по адресу: Республика Татарстан, Елабужский муниципальный район, г. Елабуга, Татарское кладбище

В соответствии с Федеральным законом от 25 июня 2002 года № 73-ФЗ «Об объектах культурного наследия (памятниках истории и культуры) народов Российской Федерации», Законом Республики Татарстан от 1 апреля 2005 года № 60-ЗРТ «Об объектах культурного наследия в Республике Татарстан», в целях сохранения и государственной охраны выявленных объектов культурного наследия и их территорий, как объектов градостроительной деятельности особого регулирования, п р и к а з ы в а ю:

1. Утвердить границы территории выявленного объекта культурного наследия «Могила К. Жаманаклы», расположенного по адресу: Республика Татарстан, Елабужский муниципальный район, г. Елабуга, Татарское кладбище, согласно приложению к настоящему приказу.

2. Контроль за исполнением настоящего приказа оставляю за собой.

Председатель

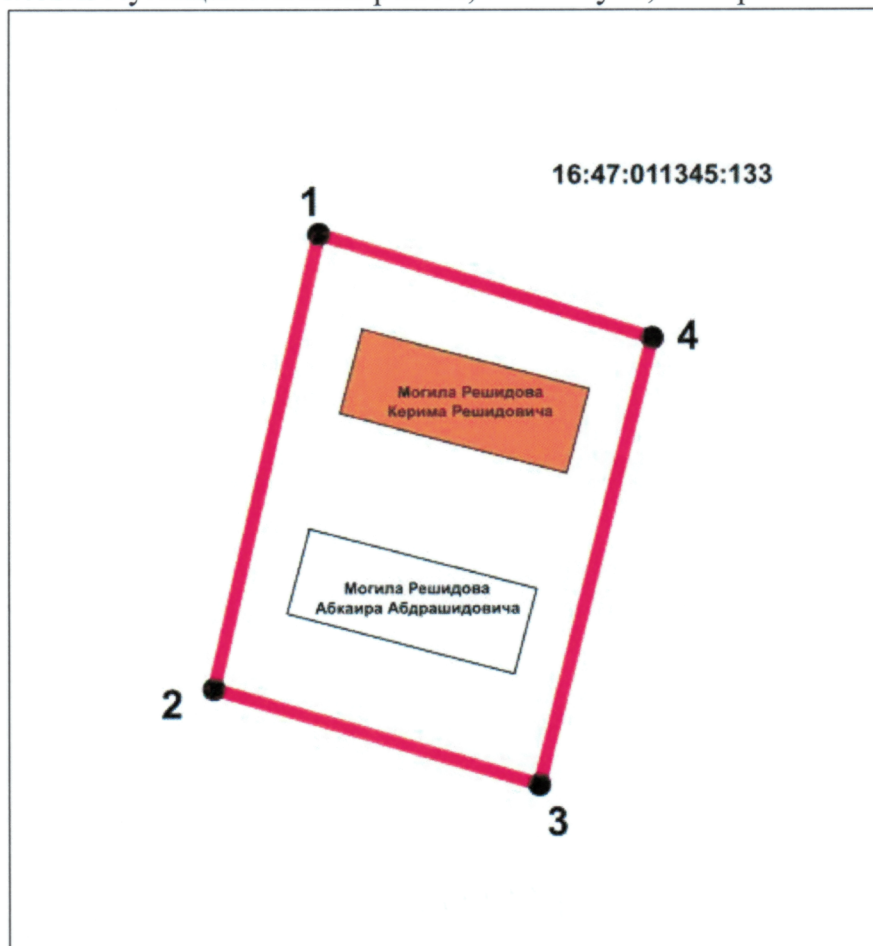
И.Н. Гуцин

Приложение к приказу
Комитета Республики Татарстан
по охране объектов культурного
наследия

от 12.10. 2023 № 614-П



Границы территории
выявленного объекта культурного наследия
«Могила К. Жаманаклы», расположенного по адресу:
Республика Татарстан, Елабужский муниципальный район, г. Елабуга,
Татарское кладбище

Карта (схема)
границ территории выявленного объекта культурного наследия
«Могила К. Жаманаклы», расположенного по адресу: Республика Татарстан,
Елабужский муниципальный район, г. Елабуга, Татарское кладбище



Масштаб 1:1000

Используемые условные знаки и обозначения:

	- выявленный объект культурного наследия «Могила К. Жаманаклы»
	- границы территории объекта культурного наследия
1 – 4	- номер характерной точки границы территории выявленного объекта культурного наследия
16:47:011345:133	- кадастровый номер земельного участка

Текстовое описание
 границ территории выявленного объекта культурного наследия
 «Могила К. Жаманаклы», расположенного по адресу: Республика Татарстан,
 Елабужский муниципальный район, г. Елабуга, Татарское кладбище

Границы территории выявленного объекта культурного наследия «Могила К. Жаманаклы», расположенного по адресу: Республика Татарстан, Елабужский муниципальный район, г. Елабуга, Татарское кладбище, проходят:

Прохождение границ		Описание прохождения границ
от точки	до точки	
1	2	от точки 1, расположенной на северо-западном углу ограды, в юго-западном направлении на расстояние 3,02 метра до точки 2, расположенной на юго-западном углу ограды
2	3	от точки 2 в юго-восточном направлении на расстояние 2,19 метра до точки 3, расположенной на юго-восточном углу ограды
3	4	от точки 3 в северо-восточном направлении на расстояние 2,98 метра до точки 4, расположенной на северо-восточном углу ограды
4	1	от точки 4 в северо-западном направлении на расстояние 2,25 метра до точки 1

Таблица характерных (поворотных) точек
 границ территории выявленного объекта культурного наследия
 «Могила К. Жаманаклы», расположенного по адресу:
 Республика Татарстан, Елабужский муниципальный район, г. Елабуга,
 Татарское кладбище

№	Координаты характерных (поворотных) точек в местной системе координат (МСК-16)	
	X	Y
1	471778.38	2303613.47
2	471775.44	2303612.79
3	471774.82	2303614.88
4	471777.71	2303615.62
1	471778.38	2303613.47