



ПРИКАЗ

30.08.2023

БОЕРЫК

№ 539-П

г. Казань

О внесении изменений в приказ Комитета Республики Татарстан по охране объектов культурного наследия от 23.08.2023 № 417-П «Об утверждении границ территории объекта культурного наследия регионального значения «Жилая усадьба: жилой дом», начало XX в., расположенного по адресу: Республика Татарстан, Елабужский муниципальный район, г. Елабуга, ул. Тугарова»

В соответствии с Федеральным законом от 25 июня 2002 года № 73-ФЗ «Об объектах культурного наследия (памятниках истории и культуры) народов Российской Федерации», Законом Республики Татарстан от 1 апреля 2005 года № 60-ЗРТ «Об объектах культурного наследия в Республике Татарстан» п р и к а з ы в а ю:

внести в приказ Комитета Республики Татарстан по охране объектов культурного наследия от 23.08.2023 № 417-П «Об утверждении границ территории объекта культурного наследия регионального значения «Жилая усадьба: жилой дом», начало XX в., расположенного по адресу: Республика Татарстан, Елабужский муниципальный район, г. Елабуга, ул. Тугарова» следующие изменения:

наименование изложить в следующей редакции:

«Об утверждении границ территории объекта культурного наследия регионального значения «Жилая усадьба», начало XX в., расположенного по адресу: Республика Татарстан, Елабужский муниципальный район, г. Елабуга, ул. Тугарова»;

приложение к указанному приказу изложить в новой редакции (прилагается).

Председатель

И.Н. Гушин

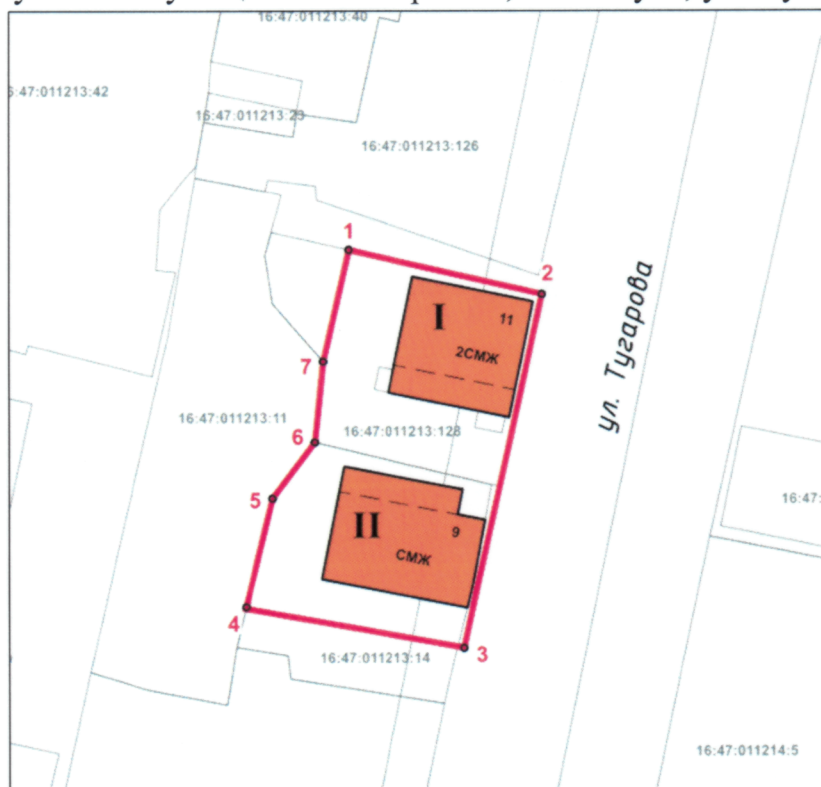
Приложение
к приказу Комитета
Республики Татарстан по охране
объектов культурного наследия
от 23.08.2023 № 417-П
(в редакции приказа Комитета
Республики Татарстан по охране
объектов культурного наследия
от 30.08. 2023 № 588-П)

Границы территории

объекта культурного наследия регионального значения
«Жилая усадьба», начало XX в., расположенного по адресу: Республика Татарстан,
Елабужский муниципальный район, г. Елабуга, ул. Тугарова




Карта (схема)

границ территории объекта культурного наследия регионального значения
«Жилая усадьба», начало XX в., расположенного по адресу: Республика Татарстан,
Елабужский муниципальный район, г. Елабуга, ул. Тугарова



Масштаб 1:1000

Используемые условные знаки и обозначения:

	– объект культурного наследия «Жилая усадьба» (ансамбль): I – объект культурного наследия «Жилой дом», начало XX в. II – объект культурного наследия «Флигель», начало XX в.
	– граница территории объекта культурного наследия
1 – 7	– номер характерной точки границы территории объекта культурного наследия
	– границы земельных участков
16:47:011213:14	– кадастровый номер земельного участка

Текстовое описание

границ территории объекта культурного наследия регионального значения «Жилая усадьба», начало XX в., расположенного по адресу: Республика Татарстан, Елабужский муниципальный район, г. Елабуга, ул. Тугарова

Границы территории объекта культурного наследия регионального значения «Жилая усадьба», начало XX в., расположенного по адресу: Республика Татарстан, Елабужский муниципальный район, г. Елабуга, ул. Тугарова, проходят:

Прохождение границ		Описание прохождения границ
от точки	до точки	
1	2	от точки 1, расположенной на внутриквартальной территории, в юго-восточном направлении на расстояние 19,01 метра до точки 2, расположенной на красной линии ул. Тугарова
2	3	от точки 2 в юго-западном направлении на расстояние 34,94 метра до точки 3, расположенной на красной линии ул. Тугарова
3	4	от точки 3 в северо-западном направлении на расстояние 21,34 метра до точки 4, расположенной на внутриквартальной территории
4	5	от точки 4 в северо-восточном направлении на расстояние 9,94 метра до точки 5, расположенной на границе земельных участков с кадастровыми номерами 16:47:011213:11 и 16:47:011213:14
5	6	от точки 5 в северо-восточном направлении на расстояние 6,77 метра до точки 6, расположенной на границе земельных участков с кадастровыми номерами 16:47:011213:11, 16:47:011213:14 и 16:47:011213:128
6	7	от точки 6 в северо-восточном направлении по границе земельного участка с кадастровым номером 16:47:011213:11 на расстояние 7,85 метра до точки 7, расположенной на внутриквартальной территории
7	1	от точки 7 в северо-восточном направлении на расстояние 11,02 метра до точки 1

Таблица характерных (поворотных) точек
границ территории объекта культурного наследия регионального значения
«Жилая усадьба», начало XX в., расположенного по адресу: Республика Татарстан,
Елабужский муниципальный район, г. Елабуга, ул. Тугарова

№	Координаты характерных (поворотных) точек в местной системе координат (МСК-16)	
	X	Y
1	471888.26	2302308.45
2	471883.99	2302327.07
3	471849.87	2302319.52
4	471853.66	2302298.52
5	471864.29	2302301.11
6	471869.71	2302305.17
7	471877.52	2302305.99
1	471888.26	2302308.45