



ПРИКАЗ

29.09.2023

БОЕРЫК

№ *591-17*

г. Казань

Об утверждении границ территории объекта культурного наследия регионального значения «Дом жилой», вторая половина XIX в., расположенного по адресу: Республика Татарстан, Елабужский муниципальный район, г. Елабуга, ул. Набережная, д. 8

В соответствии с Федеральным законом от 25 июня 2002 года № 73-ФЗ «Об объектах культурного наследия (памятниках истории и культуры) народов Российской Федерации», Законом Республики Татарстан от 1 апреля 2005 года № 60-ЗРТ «Об объектах культурного наследия в Республике Татарстан», в целях сохранения и государственной охраны объектов культурного наследия регионального значения и их территорий, как объектов градостроительной деятельности особого регулирования, п р и к а з ы в а ю:

1. Утвердить границы территории объекта культурного наследия регионального значения «Дом жилой», вторая половина XIX в., расположенного по адресу: Республика Татарстан, Елабужский муниципальный район, г. Елабуга, ул. Набережная, д. 8, согласно приложению к настоящему приказу.

2. Отделу учета объектов культурного наследия и градостроительной деятельности обеспечить внесение сведений о границах территории объекта культурного наследия регионального значения «Дом жилой», вторая половина XIX в., расположенного по адресу: Республика Татарстан, Елабужский муниципальный район, г. Елабуга, ул. Набережная, д. 8, в единый государственный реестр объектов культурного наследия (памятников истории и культуры) народов Российской Федерации и в Единый государственный реестр недвижимости.

3. Контроль за исполнением настоящего приказа оставляю за собой.

Председатель

И.Н. Гушин

Приложение к приказу
Комитета Республики Татарстан
по охране объектов культурного
наследия

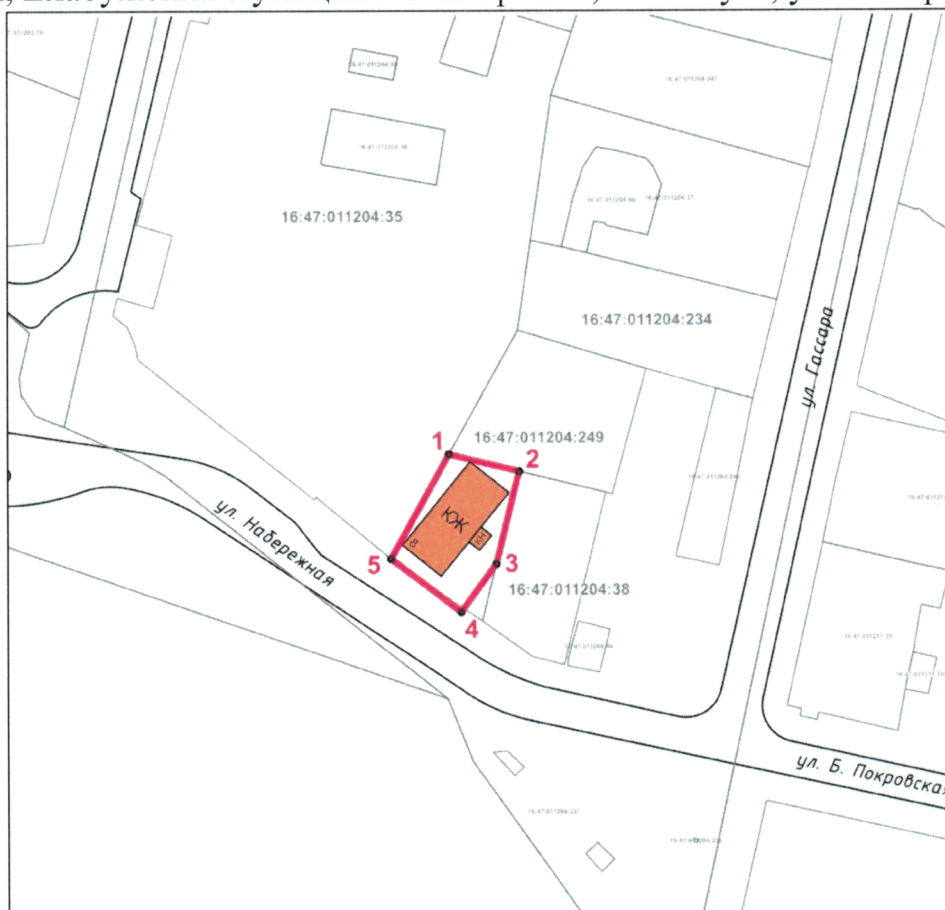
от 29.08. 2023 № 634-П

Границы территории

объекта культурного наследия регионального значения «Дом жилой»,
вторая половина XIX в., расположенного по адресу: Республика Татарстан,
Елабужский муниципальный район, г. Елабуга, ул. Набережная, д. 8





Карта (схема)

границ территории объекта культурного наследия регионального значения
«Дом жилой», вторая половина XIX в., расположенного по адресу: Республика
Татарстан, Елабужский муниципальный район, г. Елабуга, ул. Набережная, д. 8



Масштаб 1:1000

Используемые условные знаки и обозначения:

	– объект культурного наследия «Дом жилой», вторая половина XIX в.
	– граница территории объекта культурного наследия
	– номер характерной точки границы территории объекта культурного наследия
	– границы земельных участков
16:47:011204:249	– кадастровый номер земельного участка

Текстовое описание

границ территории объекта культурного наследия регионального значения «Дом жилой», вторая половина XIX в., расположенного по адресу: Республика Татарстан, Елабужский муниципальный район, г. Елабуга, ул. Набережная, д. 8

Границы территории объекта культурного наследия регионального значения «Дом жилой», вторая половина XIX в., расположенного по адресу: Республика Татарстан, Елабужский муниципальный район, г. Елабуга, ул. Набережная, д. 8, проходят:

Прохождение границ		Описание прохождения границ
от точки	до точки	
1	2	от точки 1, расположенной на внутриквартальной территории, в юго-восточном направлении на расстояние 15,69 метра до точки 2, расположенной на северо-западном углу границы земельного участка с кадастровым номером 16:47:011204:38
2	3	от точки 2 в юго-западном направлении по границе земельного участка с кадастровым номером 16:47:011204:38 на расстояние 20,84 метра до точки 3, расположенной на внутриквартальной территории
3	4	от точки 3 в юго-западном направлении на расстояние 13,00 метров до точки 4, расположенной на красной линии ул. Набережной
4	5	от точки 4 в северо-западном направлении по границе земельного участка с кадастровым номером 16:47:011204:249 на расстояние 19,22 метра до точки 5, расположенной на юго-западном углу границы земельного участка с кадастровым номером 16:47:011204:249
5	1	от точки 5 в северо-восточном направлении по границе земельного участка с кадастровым номером 16:47:011204:249 на расстояние 26,13 метра до точки 1

Таблица характерных (поворотных) точек
границ территории объекта культурного наследия регионального значения
«Дом жилой», вторая половина XIX в., расположенного по адресу: Республика
Татарстан, Елабужский муниципальный район, г. Елабуга, ул. Набережная, д. 8

№	Координаты характерных (поворотных) точек в местной системе координат (МСК-16)	
	X	Y
1	471989.11	2301317.01
2	471985.37	2301332.25
3	471965.12	2301327.29
4	471954.59	2301319.67
5	471966.23	2301304.38
1	471989.11	2301317.01