



ПРИКАЗ

23.08.2023

БОЕРЫК

№ *425-П*

г. Казань

Об утверждении границ территории объекта культурного наследия регионального значения «Здание епархиального училища», 1889 – 1903 гг., расположенного по адресу: Республика Татарстан, Елабужский муниципальный район, г. Елабуга, ул. Казанская, д. 89

В соответствии с Федеральным законом от 25 июня 2002 года № 73-ФЗ «Об объектах культурного наследия (памятниках истории и культуры) народов Российской Федерации», Законом Республики Татарстан от 1 апреля 2005 года № 60-ЗРТ «Об объектах культурного наследия в Республике Татарстан», в целях сохранения и государственной охраны объектов культурного наследия регионального значения и их территорий, как объектов градостроительной деятельности особого регулирования, п р и к а з ы в а ю:

1. Утвердить границы территории объекта культурного наследия регионального значения «Здание епархиального училища», 1889 – 1903 гг., расположенного по адресу: Республика Татарстан, Елабужский муниципальный район, г. Елабуга, ул. Казанская, д. 89, согласно приложению к настоящему приказу.

2. Отделу учета объектов культурного наследия и градостроительной деятельности обеспечить внесение сведений о границах территории объекта культурного наследия регионального значения «Здание епархиального училища», 1889 – 1903 гг., расположенного по адресу: Республика Татарстан, Елабужский муниципальный район, г. Елабуга, ул. Казанская, д. 89, в единый государственный реестр объектов культурного наследия (памятников истории и культуры) народов Российской Федерации и в Единый государственный реестр недвижимости.

3. Контроль за исполнением настоящего приказа оставляю за собой.

Председатель

И.Н. Гуцин

Границы территории

объекта культурного наследия регионального значения «Здание епархиального училища», 1889 – 1903 гг., расположенного по адресу: Республика Татарстан, Елабужский муниципальный район, г. Елабуга, ул. Казанская, д. 89




Карта (схема)

границ территории объекта культурного наследия регионального значения «Здание епархиального училища», 1889 – 1903 гг., расположенного по адресу: Республика Татарстан, Елабужский муниципальный район, г. Елабуга, ул. Казанская, д. 89



Масштаб 1:1000

Используемые условные знаки и обозначения:

	– объект культурного наследия «Здание епархиального училища», 1889 – 1903 гг.
	– граница территории объекта культурного наследия
1 – 8	– номер характерной точки границы территории объекта культурного наследия
	– границы земельных участков
16:47:011344:18	– кадастровый номер земельного участка

Картографическое описание
 границ территории объекта культурного наследия регионального значения
 «Здание епархиального училища», 1889 – 1903 гг., расположенного по адресу:
 Республика Татарстан, Елабужский муниципальный район,
 г. Елабуга, ул. Казанская, д. 89

Границы территории объекта культурного наследия регионального значения «Здание епархиального училища», 1889 – 1903 гг., расположенного по адресу: Республика Татарстан, Елабужский муниципальный район, г. Елабуга, ул. Казанская, д.89, проходят:

Прохождение границ		Описание прохождения границ
от точки	до точки	
1	2	от точки 1, расположенной на границе земельного участка с кадастровым номером 16:47:011344:18, в юго-восточном направлении на расстояние 23,37 метра до точки 2
2	3	от точки 2 в юго-восточном направлении на расстояние 20,27 метра до точки 3
3	4	от точки 3 в юго-восточном направлении на расстояние 61,66 метра до точки 4
4	5	от точки 4 в юго-восточном направлении на расстояние 58,47 метра до точки пять
5	6	от точки 5 в юго-западном направлении на расстояние 33,81 метра до точки 6
6	7	от точки 6 по границе земельного участка с кадастровым номером 16:47:011344:74 в юго-западном направлении на расстояние 60,25 метра до точки 7
7	8	от точки 7 по границам земельных участков с кадастровыми номерами 16:47:011344:18, 16:47:011344:74 в северо-западном направлении на расстояние 161,98 метра до точки 8
8	1	от точки 8 по границам земельных участков с кадастровыми номерами 16:47:011344:72, 16:47:011344:18 в северо-восточном направлении на расстояние 103,86 метра до точки 1

Таблица характерных (поворотных) точек
границ территории объекта культурного наследия регионального значения
«Здание епархиального училища», 1889 – 1903 гг., расположенного по адресу:
Республика Татарстан, Елабужский муниципальный район,
г. Елабуга, ул. Казанская, д. 89

№	Координаты характерных (поворотных) точек в местной системе координат (МСК-16)	
	X	Y
1	471906.28	2302961.38
2	471901.82	2302984.33
3	471892.37	2303002.25
4	471870.22	2303059.80
5	471859.19	2303117.23
6	471826.55	2303108.43
7	471767.82	2303094.98
8	471805.23	2302937.38
1	471906.28	2302961.38