



ПРИКАЗ

23.08.2023

БОЕРЫК

№ *420-Т*

г. Казань

Об утверждении границ территории объекта культурного наследия регионального значения «Часовня – молельный столб», середина XIX в., расположенного по адресу: Республика Татарстан, Елабужский муниципальный район, г. Елабуга, ул. Октябрьская, д. 2

В соответствии с Федеральным законом от 25 июня 2002 года № 73-ФЗ «Об объектах культурного наследия (памятниках истории и культуры) народов Российской Федерации», Законом Республики Татарстан от 1 апреля 2005 года № 60-ЗРТ «Об объектах культурного наследия в Республике Татарстан», в целях сохранения и государственной охраны объектов культурного наследия регионального значения и их территорий, как объектов градостроительной деятельности особого регулирования, п р и к а з ы в а ю:

1. Утвердить границы территории объекта культурного наследия регионального значения «Часовня – молельный столб», середина XIX в., расположенного по адресу: Республика Татарстан, Елабужский муниципальный район, г. Елабуга, ул. Октябрьская, д. 2, согласно приложению к настоящему приказу.

2. Отделу учета объектов культурного наследия и градостроительной деятельности обеспечить внесение сведений о границах территории объекта культурного наследия регионального значения «Часовня – молельный столб», середина XIX в., расположенного по адресу: Республика Татарстан, Елабужский муниципальный район, г. Елабуга, ул. Октябрьская, д. 2, в единый государственный реестр объектов культурного наследия (памятников истории и культуры) народов Российской Федерации и в Единый государственный реестр недвижимости.

3. Контроль за исполнением настоящего приказа оставляю за собой.

Председатель

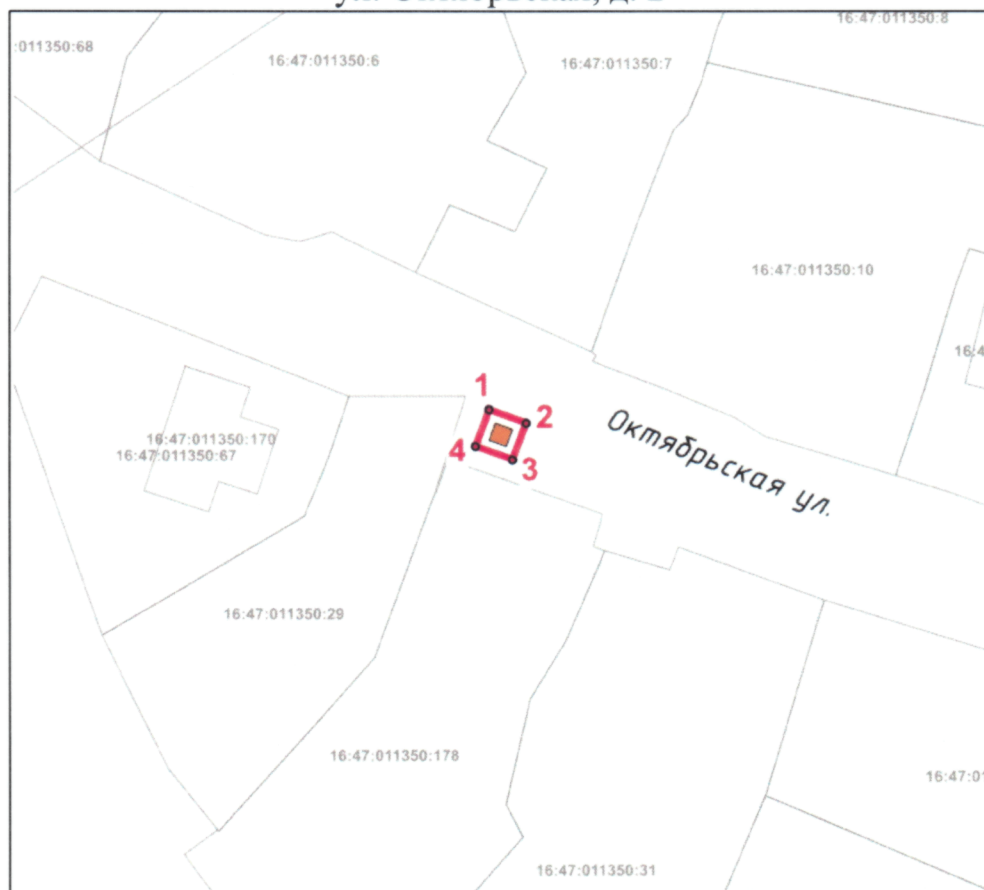
И.Н. Гушин

Границы территории

объекта культурного наследия регионального значения «Часовня – молельный столб», середина XIX в., расположенного по адресу: Республика Татарстан, Елабужский муниципальный район, г. Елабуга, ул. Октябрьская, д. 2





Карта (схема)

границ территории объекта культурного наследия регионального значения «Часовня – молельный столб», середина XIX в., расположенного по адресу: Республика Татарстан, Елабужский муниципальный район, г. Елабуга, ул. Октябрьская, д. 2



Масштаб 1:500

Используемые условные знаки и обозначения:

	– объект культурного наследия «Часовня – молельный столб», середина XIX в.
	– граница территории объекта культурного наследия
	– номер характерной точки границы территории объекта культурного наследия
	– границы земельных участков
16:47:011350:178	– кадастровый номер земельного участка

Картографическое описание
 границ территории объекта культурного наследия регионального значения
 «Часовня – молельный столб», середина XIX в., расположенного по адресу:
 Республика Татарстан, Елабужский муниципальный район, г. Елабуга,
 ул. Октябрьская, д. 2

Границы территории объекта культурного наследия регионального значения «Часовня – молельный столб», середина XIX в., расположенного по адресу: Республика Татарстан, Елабужский муниципальный район, г. Елабуга, ул. Октябрьская, д. 2, проходят:

Прохождение границ		Описание прохождения границ
от точки	до точки	
1	2	от точки 1 в юго-восточном направлении вдоль ул. Октябрьская на расстояние 3 метров до точки 2
2	3	от точки 2 в юго-западном направлении на расстояние 3,06 метра до точки 3
3	4	от точки 3 в северо-западном направлении вдоль ул. Октябрьская на расстояние 3 метров до точки 4
4	1	от точки 4 в северо-восточном направлении на расстояние 3,06 метра до точки 1

Таблица характерных (поворотных) точек
 границ территории объекта культурного наследия регионального значения
 «Часовня – молельный столб», середина XIX в., расположенного по адресу:
 Республика Татарстан, Елабужский муниципальный район,
 г. Елабуга, ул. Октябрьская, д. 2

№	Координаты характерных (поворотных) точек в местной системе координат (МСК-16)	
	X	Y
1	471558.86	2302765.41
2	471557.83	2302768.23
3	471554.95	2302767.18
4	471555.98	2302764.36
1	471558.86	2302765.41