



**ПРИКАЗ**

*23.08.2023*

**БОЕРЫК**

№ *416-Т*

г. Казань

Об утверждении границ территории объекта культурного наследия регионального значения «Здание церковно-приходской школы», конец XIX в., расположенного по адресу: Республика Татарстан, Елабужский муниципальный район, г. Елабуга, ул. Тугарова, д. 6

В соответствии с Федеральным законом от 25 июня 2002 года № 73-ФЗ «Об объектах культурного наследия (памятниках истории и культуры) народов Российской Федерации», Законом Республики Татарстан от 1 апреля 2005 года № 60-ЗРТ «Об объектах культурного наследия в Республике Татарстан», в целях сохранения и государственной охраны объектов культурного наследия регионального значения и их территорий, как объектов градостроительной деятельности особого регулирования, п р и к а з ы в а ю:

1. Утвердить границы территории объекта культурного наследия регионального значения «Здание церковно-приходской школы», конец XIX в., расположенного по адресу: Республика Татарстан, Елабужский муниципальный район, г. Елабуга, ул. Тугарова, д. 6, согласно приложению к настоящему приказу.

2. Отделу учета объектов культурного наследия и градостроительной деятельности обеспечить внесение сведений о границах территории объекта культурного наследия регионального значения «Здание церковно-приходской школы», конец XIX в., расположенного по адресу: Республика Татарстан, Елабужский муниципальный район, г. Елабуга, ул. Тугарова, д. 6, в единый государственный реестр объектов культурного наследия (памятников истории и культуры) народов Российской Федерации и в Единый государственный реестр недвижимости.

3. Контроль за исполнением настоящего приказа оставляю за собой.

Председатель

И.Н. Гушин

Приложение к приказу  
Комитета Республики Татарстан  
по охране объектов культурного  
наследия

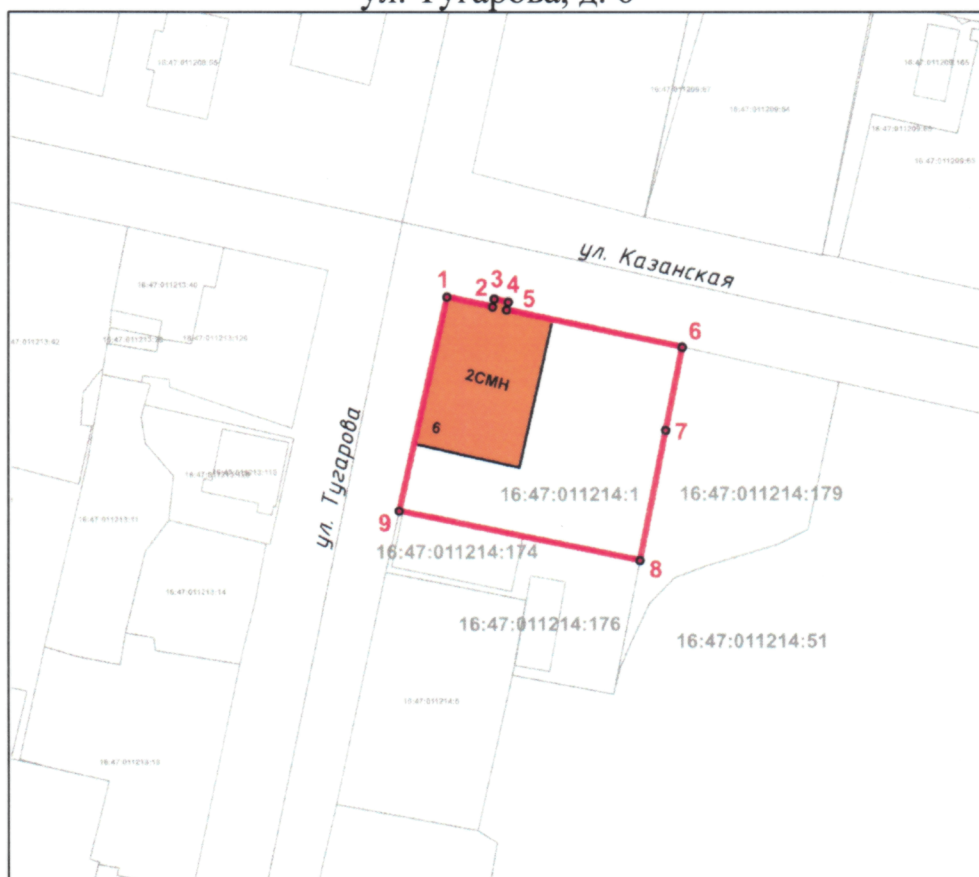
от 23.08. 2023 № 416-Т

### Границы территории

объекта культурного наследия регионального значения «Здание церковно-приходской школы», конец XIX в., расположенного по адресу: Республика Татарстан, Елабужский муниципальный район, г. Елабуга, ул. Тугарова, д. 6




### Карта (схема)

границ территории объекта культурного наследия регионального значения «Здание церковно-приходской школы», конец XIX в., расположенного по адресу: Республика Татарстан, Елабужский муниципальный район, г. Елабуга, ул. Тугарова, д. 6



Масштаб 1:1000

Используемые условные знаки и обозначения:

	- объект культурного наследия «Здание церковно-приходской школы», конец XIX в.
	- граница территории объекта культурного наследия
<b>1 – 9</b>	- номер характерной точки границы территории объекта культурного наследия
	- границы земельных участков
16:47:011214:179	- кадастровый номер земельного участка

## Картографическое описание

границ территории объекта культурного наследия регионального значения «Здание церковно-приходской школы», конец XIX в., расположенного по адресу: Республика Татарстан, Елабужский муниципальный район, г. Елабуга, ул. Тугарова, д. 6

Границы территории объекта культурного наследия регионального значения «Здание церковно-приходской школы», конец XIX в., расположенного по адресу: Республика Татарстан, Елабужский муниципальный район, г. Елабуга, ул. Тугарова, д. 6, проходят:

Прохождение границ		Описание прохождения границ
от точки	до точки	
1	6	от точки 1, расположенной на пересечении ул. Казанская и ул. Тугарова в юго-восточном направлении на расстояние 41,71 метра до точки 6, расположенной на красной линии ул. Казанская
6	7	от точки 6 в юго-западном направлении на расстояние 14,87 метра до точки 7 на границе земельного участка с кадастровым номером 16:47:011214:179
7	8	от точки 7 в юго-западном направлении на расстояние 23,25 метра до точки 8
8	9	от точки 8 в северо-западном направлении на расстояние 43,12 метра по границе земельного участка с кадастровым номером 16:47:011214:1 до точки 9
9	1	от точки 9 в северо-восточном направлении на расстояние 38,38 метра до точки 1 по красной линии ул. Тугарова

Таблица характерных (поворотных) точек  
границ территории объекта культурного наследия регионального значения «Здание  
церковно-приходской школы», конец XIX в., расположенного по адресу:  
Республика Татарстан, Елабужский муниципальный район,  
г. Елабуга, ул. Тугарова, д. 6

№	Координаты характерных (поворотных) точек в местной системе координат (МСК-16)	
	X	Y
1	471908.76	2302353.95
2	471907.05	2302361.99
3	471908.43	2302362.30
4	471907.89	2302364.74
5	471906.53	2302364.44
6	471899.99	2302395.19
7	471885.40	2302392.31
8	471862.59	2302387.81
9	471871.30	2302345.58
1	471908.76	2302353.95