



ПРИКАЗ

23.08.2023

БОЕРЫК

№ *409-17*

г. Казань

Об утверждении границ территории объекта культурного наследия местного (муниципального) значения «Застройка Соборной площади», XVI – XIX вв., расположенного по адресу: Республика Татарстан, Елабужский муниципальный район, г. Елабуга, ул. Набережная, площадь Спасского собора

В соответствии с Федеральным законом от 25 июня 2002 года № 73-ФЗ «Об объектах культурного наследия (памятниках истории и культуры) народов Российской Федерации», Законом Республики Татарстан от 1 апреля 2005 года № 60-ЗРТ «Об объектах культурного наследия в Республике Татарстан», в целях сохранения и государственной охраны объектов культурного наследия местного (муниципального) значения и их территорий, как объектов градостроительной деятельности особого регулирования, п р и к а з ы в а ю:

1. Утвердить границы территории объекта культурного наследия местного (муниципального) значения «Застройка Соборной площади», XVI – XIX вв., расположенного по адресу: Республика Татарстан, Елабужский муниципальный район, г. Елабуга, ул. Набережная, площадь Спасского собора, согласно приложению к настоящему приказу.

2. Отделу учета объектов культурного наследия и градостроительной деятельности обеспечить внесение сведений о границах территории объекта культурного наследия местного (муниципального) значения «Застройка Соборной площади», XVI – XIX вв., расположенного по адресу: Республика Татарстан, Елабужский муниципальный район, г. Елабуга, ул. Набережная, площадь Спасского собора, в единый государственный реестр объектов культурного наследия (памятников истории и культуры) народов Российской Федерации и в Единый государственный реестр недвижимости.

3. Контроль за исполнением настоящего приказа оставляю за собой.

Председатель

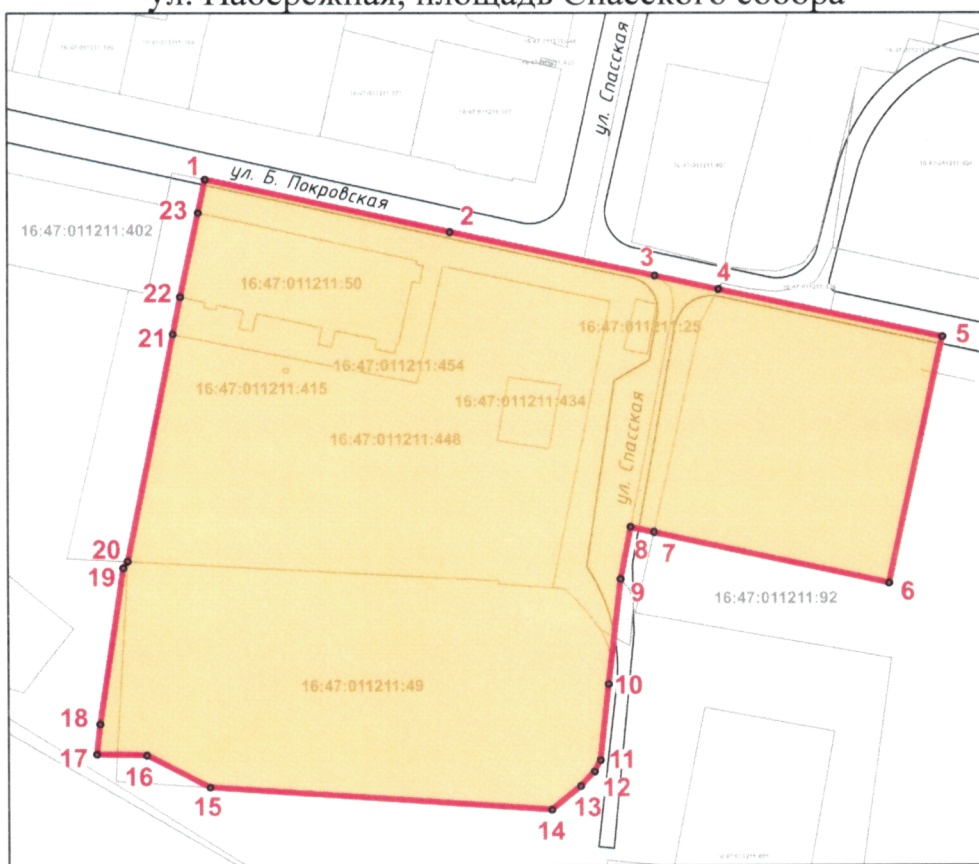
И.Н. Гушин

Границы территории

объекта культурного наследия местного (муниципального) значения «Застройка Соборной площади», XVI – XIX вв., расположенного по адресу: Республика Татарстан, Елабужский муниципальный район, г. Елабуга, ул. Набережная, площадь Спасского собора




Карта (схема)

границ территории объекта культурного наследия местного (муниципального) значения «Застройка Соборной площади», XVI – XIX вв., расположенного по адресу: Республика Татарстан, Елабужский муниципальный район, г. Елабуга, ул. Набережная, площадь Спасского собора



Масштаб 1:1000

Используемые условные знаки и обозначения:

	– объект культурного наследия «Застройка Соборной площади», XVI - XIX вв.
	– граница территории объекта культурного наследия
1 – 23	– номер характерной точки границы территории объекта культурного наследия
	– границы земельных участков
16:47:011211:92	- кадастровый номер земельного участка

Картографическое описание

границ территории объекта культурного наследия местного (муниципального) значения «Застройка Соборной площади», XVI – XIX вв., расположенного по адресу: Республика Татарстан, Елабужский муниципальный район, г. Елабуга, ул. Набережная, площадь Спасского собора

Границы территории объекта культурного наследия местного (муниципального) значения «Застройка Соборной площади», XVI – XIX вв., расположенного по адресу: Республика Татарстан, Елабужский муниципальный район, г. Елабуга, ул. Набережная, площадь Спасского собора, проходят:

Прохождение границ		Описание прохождения границ
от точки	до точки	
1	5	от точки 1 в юго-восточном направлении на расстояние 160,74 метра до точки 5, расположенной по красной линии ул. Б. Покровская
5	6	от точки 5 в юго-западном направлении на расстояние 54,10 метра до точки 6, расположенной на земельном участке с кадастровым номером 16:47:011211:92
6	8	от точки 6 в северо-западном направлении на расстояние 56,33 метра до точки 8, расположенной на красной линии ул. Спасская
8	11	от точки 8 в юго-западном направлении на расстояние 55,68 метра до точки 11
11	14	от точки 11 в юго-западном направлении на расстояние 15,11 метра до точки 14
14	17	от точки 14 в северо-западном направлении на расстояние 99,53 метра до точки 17
17	20	от точки 17 в северо-восточном направлении на расстояние 38,3 метра до точки 20, расположенной на границе земельных участков с кадастровыми номерами 16:47:011211:49 и 16:47:011211:448
20	1	от точки 20 в северо-восточном направлении на расстояние 83,76 метра до точки 1

Таблица характерных (поворотных) точек
 границ территории объекта культурного наследия местного (муниципального)
 значения «Застройка Соборной площади», XVI – XIX вв., расположенного по
 адресу: Республика Татарстан, Елабужский муниципальный район, г. Елабуга,
 ул. Набережная, площадь Спасского собора

№	Координаты характерных (поворотных) точек в местной системе координат (МСК-16)	
	X	Y
1	471889.48	2301529.10
2	471878.11	2301581.65
3	471868.59	2301625.66
4	471865.65	2301639.24
5	471855.32	2301687.00
6	471802.46	2301675.50
7	471813.45	2301625.36
8	471814.54	2301620.39
9	471803.42	2301618.20
10	471780.76	2301615.55
11	471764.33	2301613.76
12	471761.89	2301612.48
13	471758.73	2301609.44
14	471753.69	2301603.26
15	471758.65	2301529.81
16	471765.61	2301516.22
17	471765.84	2301505.57
18	471772.32	2301506.29
19	471805.96	2301511.35
20	471807.43	2301512.32
21	471856.13	2301522.12
22	471864.15	2301523.71
23	471882.28	2301527.57
1	471889.48	2301529.10