



**ПРИКАЗ**

23.08.2023

**БОЕРЫК**

№ 406-17

г. Казань

Об утверждении границ территории объекта культурного наследия местного (муниципального) значения «Дом жилой», 1880 - 1890 гг., расположенного по адресу: Республика Татарстан, Елабужский муниципальный район, г. Елабуга, ул. Казанская, д. 64

В соответствии с Федеральным законом от 25 июня 2002 года № 73-ФЗ «Об объектах культурного наследия (памятниках истории и культуры) народов Российской Федерации», Законом Республики Татарстан от 1 апреля 2005 года № 60-ЗРТ «Об объектах культурного наследия в Республике Татарстан», в целях сохранения и государственной охраны объектов культурного наследия местного (муниципального) значения и их территорий, как объектов градостроительной деятельности особого регулирования, п р и к а з ы в а ю:

1. Утвердить границы территории объекта культурного наследия местного (муниципального) значения «Дом жилой», 1880 - 1890 гг., расположенного по адресу: Республика Татарстан, Елабужский муниципальный район, г. Елабуга, ул. Казанская, д. 64, согласно приложению к настоящему приказу.

2. Отделу учета объектов культурного наследия и градостроительной деятельности обеспечить внесение сведений о границах территории объекта культурного наследия местного (муниципального) значения «Дом жилой», 1880 - 1890 гг., расположенного по адресу: Республика Татарстан, Елабужский муниципальный район, г. Елабуга, ул. Казанская, д. 64, в единый государственный реестр объектов культурного наследия (памятников истории и культуры) народов Российской Федерации и в Единый государственный реестр недвижимости.

3. Контроль за исполнением настоящего приказа оставляю за собой.

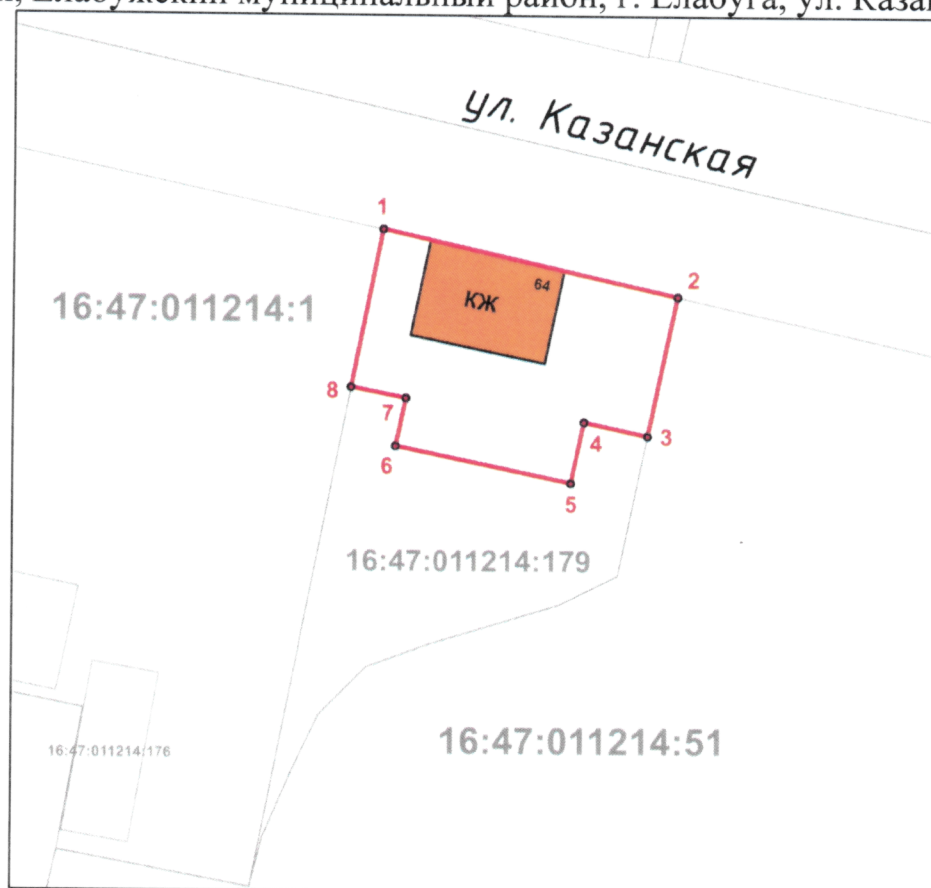
Председатель

И.Н. Гушин

Приложение к приказу  
Комитета Республики Татарстан  
по охране объектов культурного  
наследия  
от 23.08. 2023 № 406-П




**Границы территории**  
объекта культурного наследия местного (муниципального) значения «Дом жилой»,  
1880 - 1890 гг., расположенного по адресу: Республика Татарстан, Елабужский  
муниципальный район, г. Елабуга, ул. Казанская, д. 64

Карта (схема)  
границ территории объекта культурного наследия местного (муниципального)  
значения «Дом жилой», 1880 - 1890 гг., расположенного по адресу: Республика  
Татарстан, Елабужский муниципальный район, г. Елабуга, ул. Казанская, д. 64



Масштаб 1:500

Используемые условные знаки и обозначения:

	- объект культурного наследия «Дом жилой», 1880 - 1890 гг.
	- граница территории объекта культурного наследия
<b>1 – 8</b>	- номер характерной точки границы территории объекта культурного наследия
	- границы земельных участков
16:47:011214:1	- кадастровый номер земельного участка

### Картографическое описание

границ территории объекта культурного наследия местного (муниципального) значения «Дом жилой», 1880 - 1890 гг., расположенного по адресу: Республика Татарстан, Елабужский муниципальный район, г. Елабуга, ул. Казанская, д. 64

Границы территории объекта культурного наследия местного (муниципального) значения «Дом жилой», 1880 - 1890 гг., расположенного по адресу: Республика Татарстан, Елабужский муниципальный район, г. Елабуга, ул. Казанская, д. 64, проходят:

Прохождение границ		Описание прохождения границ
от точки	до точки	
1	2	от точки 1, расположенной на красной линии ул. Казанская в юго-восточном направлении на расстояние 27,09 метра до точки 2
2	3	от точки 2, расположенной на красной линии ул. Казанская в юго-восточном направлении на расстояние 13,16 метра до точки 3, расположенной на границе земельных участков с кадастровыми номерами 16:47:011214:179 и 16:47:011214:51
3	8	от точки 3 в северо-западном направлении на расстояние 27,71 метра до точки 8, расположенной на границе земельных участков с кадастровыми номерами 16:47:011214:179 и 16:47:011214:1
8	1	от точки 8 в северо-восточном направлении на расстояние 14,87 метра до точки 1

### Таблица характерных (поворотных) точек

границ территории объекта культурного наследия местного (муниципального) значения «Дом жилой», 1880 - 1890 гг., расположенного по адресу: Республика Татарстан, Елабужский муниципальный район, г. Елабуга, ул. Казанская, д. 64

№	Координаты характерных (поворотных) точек в местной системе координат (МСК-16)	
	X	Y
1	471899.99	2302395.19
2	471893.87	2302422.41
3	471880.98	2302419.74
4	471882.25	2302413.89
5	471876.63	2302412.68
6	471879.96	2302396.45
7	471884.39	2302397.37
8	471885.40	2302392.31
1	471899.99	2302395.19