



ПРИКАЗ

12.08.2023

БОЕРЫК

№ *381-17*

г. Казань

Об утверждении границ территории объекта культурного наследия регионального значения «Усадьба купеческая», 1870-е гг., расположенного по адресу: Республика Татарстан, Елабужский муниципальный район, г. Елабуга, ул. Казанская, д. 30, д. 30а

В соответствии с Федеральным законом от 25 июня 2002 года № 73-ФЗ «Об объектах культурного наследия (памятниках истории и культуры) народов Российской Федерации», Законом Республики Татарстан от 1 апреля 2005 года № 60-ЗРТ «Об объектах культурного наследия в Республике Татарстан», в целях сохранения и государственной охраны объектов культурного наследия регионального значения и их территорий, как объектов градостроительной деятельности особого регулирования, п р и к а з ы в а ю:

1. Утвердить границы территории объекта культурного наследия регионального значения «Усадьба купеческая», 1870-е гг., расположенного по адресу: Республика Татарстан, Елабужский муниципальный район, г. Елабуга, ул. Казанская, д. 30, д. 30а, согласно приложению к настоящему приказу.

2. Отделу учета объектов культурного наследия и градостроительной деятельности обеспечить внесение сведений о границах территории объекта культурного наследия регионального значения «Усадьба купеческая», 1870-е гг., расположенного по адресу: Республика Татарстан, Елабужский муниципальный район, г. Елабуга, ул. Казанская, д. 30, д. 30а, в единый государственный реестр объектов культурного наследия (памятников истории и культуры) народов Российской Федерации и в Единый государственный реестр недвижимости.

3. Контроль за исполнением настоящего приказа оставляю за собой.

Председатель

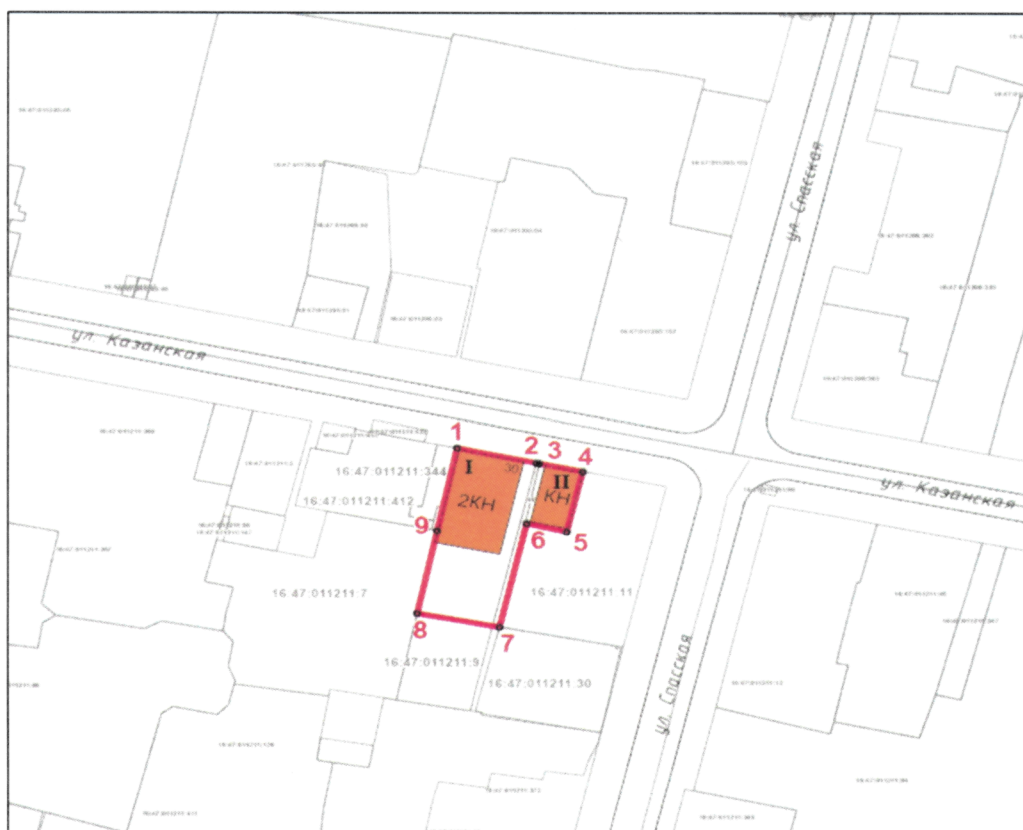
И.Н. Гушин

Границы территории

объекта культурного наследия регионального значения
 «Усадьба купеческая», 1870-е гг., расположенного по адресу: Республика Татарстан,
 Елабужский муниципальный район, г. Елабуга, ул. Казанская, д. 30, д. 30а





Карта (схема)

границ территории объекта культурного наследия регионального значения
 «Усадьба купеческая», 1870-е гг., расположенного по адресу: Республика Татарстан,
 Елабужский муниципальный район, г. Елабуга, ул. Казанская, д. 30, д. 30а



Масштаб 1:1000

Используемые условные знаки и обозначения:

	- объект культурного наследия «Усадьба купеческая» (ансамбль): I – объект культурного наследия «Доходный дом» (ул. Казанская, д. 30) II – объект культурного наследия «Торговая лавка» (ул. Казанская, д. 30а)
	- границы территории объекта культурного наследия
	- номер характерной точки границы территории объекта культурного наследия
	- окружающая застройка
16:47:011211:7	- кадастровый номер земельного участка

Картографическое описание
 границ территории объекта регионального значения «Усадьба купеческая»,
 1870-е гг., расположенного по адресу: Республика Татарстан, Елабужский
 муниципальный район, г. Елабуга, ул. Казанская, д. 30, д. 30а

Границы территории объекта культурного наследия регионального значения «Усадьба купеческая», 1870-е гг., расположенного по адресу: Республика Татарстан, Елабужский муниципальный район, г. Елабуга, ул. Казанская, д. 30, д. 30а, проходят:

Прохождение границ		Описание прохождения границ
от точки	до точки	
1	4	от точки 1, расположенной на красной линии ул. Казанской, в юго-восточном направлении на расстояние 26,02 метра до точки 4, расположенной на северо-западной границе земельного участка с кадастровым номером 16:47:011211:11
4	5	от точки 4 в юго-западном направлении на расстояние 14,92 метра до точки 5, расположенной на внутриквартальной территории
5	6	от точки 5 в северо-западном направлении на расстояние 8,31 метра до точки 6, расположенной по северо-западной границе земельного участка с кадастровым номером 16:47:011211:11
6	7	от точки 6 в юго-западном направлении на расстояние 25,64 метра до точки 7, расположенной на внутриквартальной территории
7	8	от точки 7 в северо-западном направлении на расстояние 17,02 метра до точки 8, расположенной на юго-западной границе земельного участка с кадастровым номером 16:47:011211:9
8	1	от точки 8 в северо-восточном направлении на расстояние 40,75 метра до точки 1

Таблица характерных (поворотных) точек
границ территории объекта культурного наследия регионального значения
«Усадьба купеческая», 1870-е гг., расположенного по адресу: Республика
Татарстан, Елабужский муниципальный район, г. Елабуга, ул. Казанская, д. 30, 30а

№	Координаты характерных (поворотных) точек в местной системе координат (МСК-16)	
	X	Y
1	472074.07	2301597.23
2	472070.48	2301613.24
3	472070.34	2301613.89
4	472068.39	2301622.63
5	472053.83	2301619.39
6	472055.87	2301611.33
7	472030.82	2301605.87
8	472034.12	2301589.18
9	472054.14	2301593.22
1	472074.07	2301597.23