



ПРИКАЗ

12.08.2023

БОЕРЫК

№ 379-17

г. Казань

Об утверждении границ территории объекта культурного наследия регионального значения «Усадьба купца Тарасова», вторая половина XIX в., расположенного по адресу: Республика Татарстан, Елабужский муниципальный район, г. Елабуга, ул. Гассара, д. 9, д. 7, ул. Казанская, д. 22

В соответствии с Федеральным законом от 25 июня 2002 года № 73-ФЗ «Об объектах культурного наследия (памятниках истории и культуры) народов Российской Федерации», Законом Республики Татарстан от 1 апреля 2005 года № 60-ЗРТ «Об объектах культурного наследия в Республике Татарстан», в целях сохранения и государственной охраны объектов культурного наследия регионального значения и их территорий, как объектов градостроительной деятельности особого регулирования, п р и к а з ы в а ю:

1. Утвердить границы территории объекта культурного наследия регионального значения «Усадьба купца Тарасова», вторая половина XIX в., расположенного по адресу: Республика Татарстан, Елабужский муниципальный район, г. Елабуга, ул. Гассара, д. 9, д. 7, ул. Казанская, д. 22, согласно приложению к настоящему приказу.

2. Отделу учета объектов культурного наследия и градостроительной деятельности обеспечить внесение сведений о границах территории объекта культурного наследия регионального значения «Усадьба купца Тарасова», вторая половина XIX в., расположенного по адресу: Республика Татарстан, Елабужский муниципальный район, г. Елабуга, ул. Гассара, д. 9, д. 7, ул. Казанская, д. 22, в единый государственный реестр объектов культурного наследия (памятников истории и культуры) народов Российской Федерации и в Единый государственный реестр недвижимости.

3. Контроль за исполнением настоящего приказа оставляю за собой.

Председатель

И.Н. Гуцин

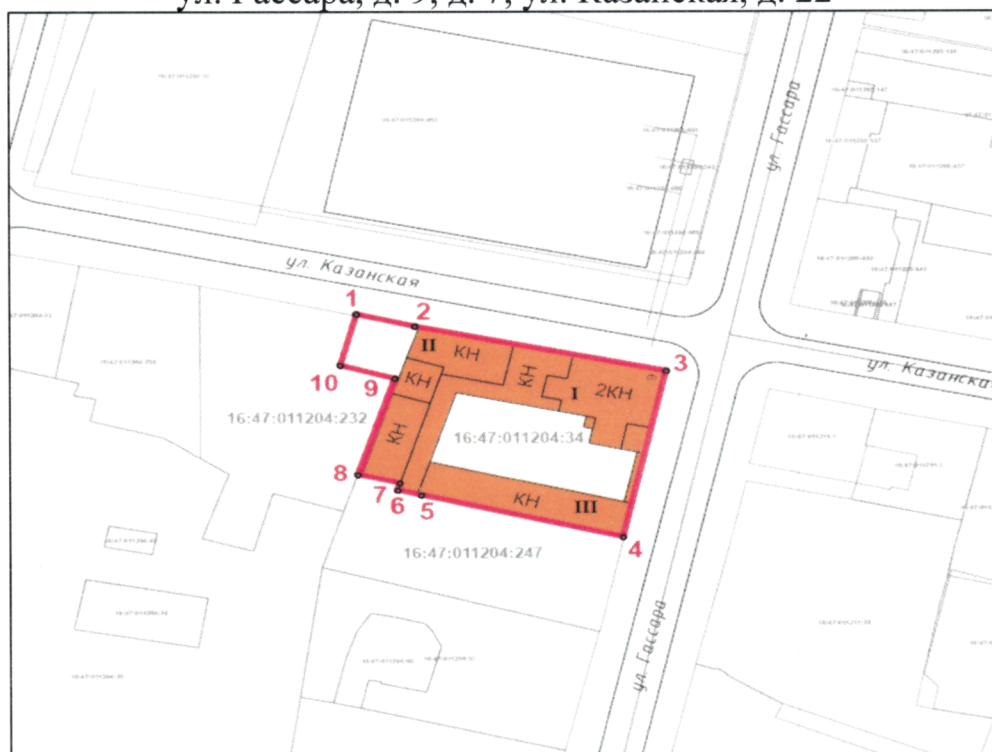
Приложение к приказу
 Комитета Республики Татарстан
 по охране объектов культурного
 наследия
 от 12.08. 2023 № 379-П

Границы территории

объекта культурного наследия регионального значения
 «Усадьба купца Тарасова», вторая половина XIX в., расположенного по адресу:
 Республика Татарстан, Елабужский муниципальный район, г. Елабуга,
 ул. Гассара, д. 9, д. 7, ул. Казанская, д. 22




Карта (схема)

границ территории объекта культурного наследия регионального значения
 «Усадьба купца Тарасова», вторая половина XIX в., расположенного по адресу:
 Республика Татарстан, Елабужский муниципальный район, г. Елабуга,
 ул. Гассара, д. 9, д. 7, ул. Казанская, д. 22



Масштаб 1:1000

Используемые условные знаки и обозначения:

| | |
|---|---|
|  | - объект культурного наследия «Усадьба купца Тарасова» (ансамбль): I – объект культурного наследия «Дом» (ул. Гассара, д. 9) II – объект культурного наследия «Торговый флигель» (ул. Казанская, д. 22) III – объект культурного наследия «Служебный корпус» (ул. Гассара, д. 7) |
|  | - границы территории объекта культурного наследия |
| 1 – 10 | - номер характерной точки границы территории объекта культурного наследия |
|  | - окружающая застройка |
| 16:47:011204:247 | - кадастровый номер земельного участка |

Картографическое описание

границ территории объекта культурного наследия регионального значения «Усадьба купца Тарасова», вторая половина XIX в., расположенного по адресу: Республика Татарстан, Елабужский муниципальный район, г. Елабуга, ул. Гассара, д. 9, д. 7, ул. Казанская, д. 22

Границы территории объекта культурного наследия регионального значения «Усадьба купца Тарасова», вторая половина XIX в., расположенного по адресу: Республика Татарстан, Елабужский муниципальный район, г. Елабуга, ул. Гассара, д. 9, д. 7, ул. Казанская, д. 22, проходят:

| Прохождение границ | | Описание прохождения границ |
|--------------------|----------|--|
| от точки | до точки | |
| 1 | 3 | от точки 1, расположенной на красной линии ул. Казанской, в юго-восточном направлении на расстояние 64,17 метра до точки 3, расположенной на пересечении ул. Казанской и ул. Гассара |
| 3 | 4 | от точки 3 в юго-западном направлении на расстояние 41,20 метра до точки 4, расположенной на красной линии ул. Гассара |
| 4 | 8 | от точки 4 в северо-западном направлении на расстояние 55,85 метра до точки 8, расположенной на внутриквартальной территории |
| 8 | 9 | от точки 8 в северо-восточном направлении на расстояние 24,28 метра до точки 9, расположенной на внутриквартальной территории |
| 9 | 10 | от точки 9 в северо-западном направлении на расстояние 11,47 метра, вдоль границы земельного участка с кадастровым номером 16:47:011204:34, до точки 10, расположенной на внутриквартальной территории |
| 10 | 1 | от точки 10 в северо-восточном направлении на расстояние 12,74 метра до точки 1 |

Таблица характерных (поворотных) точек
границ территории объекта культурного наследия регионального значения
«Усадьба купца Тарасова», вторая половина XIX в., расположенного по адресу:
Республика Татарстан, Елабужский муниципальный район, г. Елабуга,
ул. Гассара, д. 9, д. 7, ул. Казанская, д. 22

| № | Координаты характерных (поворотных) точек в местной системе координат (МСК-16) | |
|----|---|------------|
| | X | Y |
| 1 | 472128.79 | 2301346.50 |
| 2 | 472125.84 | 2301358.32 |
| 3 | 472114.98 | 2301409.16 |
| 4 | 472074.72 | 2301400.43 |
| 5 | 472085.03 | 2301359.52 |
| 6 | 472086.23 | 2301354.74 |
| 7 | 472087.98 | 2301355.18 |
| 8 | 472090.11 | 2301346.71 |
| 9 | 472113.25 | 2301354.23 |
| 10 | 472116.48 | 2301343.22 |
| 1 | 472128.79 | 2301346.50 |