



ПРИКАЗ

12.08.2023

БОЕРЫК

№ 378-17

г. Казань

Об утверждении границ территории объекта культурного наследия регионального значения «Комплекс уездного суда», начало XIX в., середина XIX в., расположенного по адресу: Республика Татарстан, Елабужский муниципальный район, г. Елабуга, ул. Большая Покровская, д. 1, д. 3

В соответствии с Федеральным законом от 25 июня 2002 года № 73-ФЗ «Об объектах культурного наследия (памятниках истории и культуры) народов Российской Федерации», Законом Республики Татарстан от 1 апреля 2005 года № 60-ЗРТ «Об объектах культурного наследия в Республике Татарстан», в целях сохранения и государственной охраны объектов культурного наследия регионального значения и их территорий, как объектов градостроительной деятельности особого регулирования, п р и к а з ы в а ю:

1. Утвердить границы территории объекта культурного наследия регионального значения «Комплекс уездного суда», начало XIX в., середина XIX в., расположенного по адресу: Республика Татарстан, Елабужский муниципальный район, г. Елабуга, ул. Большая Покровская, д. 1, д. 3, согласно приложению к настоящему приказу.

2. Отделу учета объектов культурного наследия и градостроительной деятельности обеспечить внесение сведений о границах территории объекта культурного наследия регионального значения «Комплекс уездного суда», начало XIX в., середина XIX в., расположенного по адресу: Республика Татарстан, Елабужский муниципальный район, г. Елабуга, ул. Большая Покровская, д. 1, д. 3, в единый государственный реестр объектов культурного наследия (памятников истории и культуры) народов Российской Федерации и в Единый государственный реестр недвижимости.

3. Контроль за исполнением настоящего приказа оставляю за собой.

Председатель Комитета

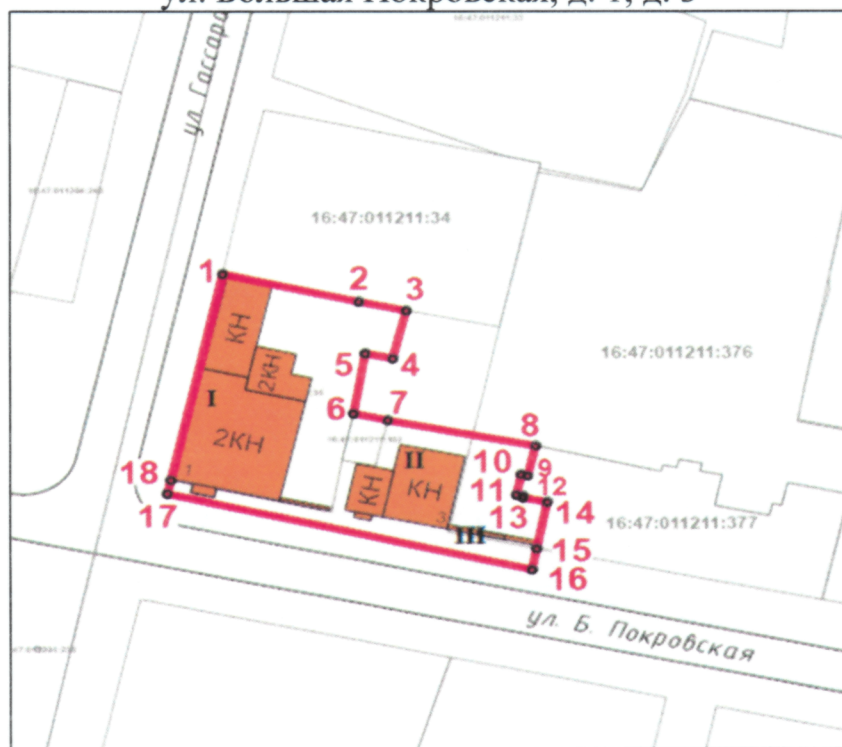
И.Н. Гуцин

Границы территории

объекта культурного наследия регионального значения
 «Комплекс уездного суда», начало XIX в., середина XIX в., расположенного по
 адресу: Республика Татарстан, Елабужский муниципальный район, г. Елабуга,
 ул. Большая Покровская, д. 1, д. 3




Карта (схема)

границ территории объекта культурного наследия регионального значения
 «Комплекс уездного суда», начало XIX в., середина XIX в., расположенного по
 адресу: Республика Татарстан, Елабужский муниципальный район, г. Елабуга,
 ул. Большая Покровская, д. 1, д. 3



Масштаб 1:1000

Используемые условные знаки и обозначения:

	– объект культурного наследия «Комплекс уездного суда», начало XIX в., середина XIX в.
	– граница территории объекта культурного наследия
	– окружающая застройка
1 – 18	– номер характерной (поворотной) точки границы территории объекта культурного наследия
I	– Здание уездного суда, где в 1895 году выступал Короленко Владимир Галантионович (Здание суда)
II	– Флигель
III	– Ворота
16:47:011211:377	- кадастровый номер земельного участка

Картографическое описание

границ территории объекта культурного наследия регионального значения «Комплекс уездного суда», начало XIX в., середина XIX в., расположенного по адресу: Республика Татарстан, Елабужский муниципальный район, г. Елабуга, ул. Большая Покровская, д. 1, д. 3

Границы территории объекта культурного наследия регионального значения «Комплекс уездного суда», начало XIX в., середина XIX в., расположенного по адресу: Республика Татарстан, Елабужский муниципальный район, г. Елабуга, ул. Большая Покровская, д. 1, д. 3, проходят:

Прохождение границы		Описание прохождения границы
от точки	до точки	
1	3	от точки 1, в юго-восточном направлении по границе земельного участка с кадастровым номером 16:47:011211:34 на расстояние 28,33 метра, до точки 3
3	4	от точки 3, в юго-западном направлении на расстояние 8,05 метра, до точки 4
4	5	от точки 4, в северо-западном направлении на расстояние 8,24 метра до точки 5
5	6	от точки 5, в юго-западном направлении на расстояние 10,54 метра до точки 6
6	8	от точки 6, в юго-восточном направлении на расстояние 27,96 метра до точки 8, расположенной на юго-западной границе земельного участка с кадастровым номером 16:47:011211:376
8	15	от точки 14, в юго-западном направлении по границе земельного участка с кадастровым номером 16:47:011211:377 на расстояние 22,71 метра до точки 15
15	16	от точки 15, в юго-западном направлении на расстояние 3,75 метра до точки 16, расположенной по красной линии ул. Б. Покровская
16	17	от точки 16, в северо-западном направлении на расстояние 56,35 метра по красной линии ул. Б. Покровская, до точки 17
17	1	от точки 17, в северо-восточном направлении на расстояние 38,97 метра до точки 18

Таблица характерных точек
границ территории объекта культурного наследия регионального значения
«Комплекс уездного суда», начало XIX в., середина XIX в., расположенного по
адресу: Республика Татарстан, Елабужский муниципальный район, г. Елабуга,
ул. Большая Покровская, д. 1, д. 3

№	Координаты точки в местной системе координат (МСК-16)	
	X	Y
1	471969.64	2301398.24
2	471964.81	2301418.69
3	471963.25	2301425.84
4	471955.00	2301423.81
5	471955.84	2301419.65
6	471945.45	2301417.87
7	471944.27	2301423.03
8	471939.80	2301445.25
9	471934.61	2301444.05
10	471934.82	2301443.07
11	471931.29	2301442.34
12	471931.07	2301443.41
13	471930.81	2301443.36
14	471930.05	2301446.99
15	471921.94	2301445.41
16	471918.26	2301444.69
17	471931.57	2301389.93
18	471933.93	2301390.45
1	471969.64	2301398.24