



ПРИКАЗ

15.08.2023

БОЕРЫК

№ 396-17

г. Казань

Об утверждении границ территории выявленного объекта культурного наследия «Комплекс зданий Пантелеймоновской богадельни», 1864 г., расположенного по адресу: Республика Татарстан, Елабужский муниципальный район, г. Елабуга, ул. Горького, д. 115

В соответствии с Федеральным законом от 25 июня 2002 года № 73-ФЗ «Об объектах культурного наследия (памятниках истории и культуры) народов Российской Федерации», Законом Республики Татарстан от 1 апреля 2005 года № 60-ЗРТ «Об объектах культурного наследия в Республике Татарстан», в целях сохранения и государственной охраны выявленных объектов культурного наследия и их территорий, как объектов градостроительной деятельности особого регулирования, п р и к а з ы в а ю:

1. Утвердить границы территории выявленного объекта культурного наследия «Комплекс зданий Пантелеймоновской богадельни», 1864 г., расположенного по адресу: Республика Татарстан, Елабужский муниципальный район, г. Елабуга, ул. Горького, д. 115, согласно приложению к настоящему приказу.

2. Контроль за исполнением настоящего приказа оставляю за собой.

Председатель

И.Н. Гушин

Приложение к приказу
Комитета Республики Татарстан
по охране объектов культурного
наследия
от 15.08. 2023 № 396-17

Границы территории

выявленного объекта культурного наследия
«Комплекс зданий Пантелеймоновской богадельни», 1864 г.,
расположенного по адресу: Республика Татарстан, Елабужский
муниципальный район, г. Елабуга, ул. Горького, д. 115




Карта (схема)

границ территории выявленного объекта культурного наследия
«Комплекс зданий Пантелеймоновской богадельни», 1864 г.,
расположенного по адресу: Республика Татарстан, Елабужский
муниципальный район, г. Елабуга, ул. Горького, д. 115



Масштаб 1:2000

Используемые условные знаки и обозначения:

	- выявленный объект культурного наследия «Комплекс зданий Пантелеймоновской богадельни», 1864 г.
	- границы территории объекта культурного наследия
1 – 15	- номер характерной точки границы территории объекта культурного наследия
	- окружающая застройка
16:47:011308:44	- кадастровый номер земельного участка

Картографическое описание
 границ территории выявленного объекта культурного наследия
 «Комплекс зданий Пантелеймоновской богадельни», 1864 г.,
 расположенного по адресу: Республика Татарстан, Елабужский
 муниципальный район, г. Елабуга, ул. Горького, д. 115

Границы территории выявленного объекта культурного наследия «Комплекс зданий Пантелеймоновской богадельни», 1864 г., расположенного по адресу: Республика Татарстан, Елабужский муниципальный район, г. Елабуга, ул. Горького, д. 115, проходят:

Прохождение границ		Описание прохождения границ
от точки	до точки	
1	2	от точки 1, расположенной на границе земельных участков с кадастровыми номерами 16:47:011308:35 и 16:47:011308:44, в юго-восточном направлении на расстояние 54,69 метра до точки 2, расположенной на внутриквартальной территории
2	3	от точки 2 в северо-восточном направлении на расстояние 9,37 метра до точки 3, расположенной на внутриквартальной территории
3	5	от точки 3 в юго-восточном направлении на расстояние 53,00 метров до точки 5, расположенной на внутриквартальной территории
5	6	от точки 5 в северо-восточном направлении на расстояние 13,28 метра до точки 6, расположенной на внутриквартальной территории
6	7	от точки 6 в юго-восточном направлении на расстояние 43,32 метра до точки 7, расположенной на внутриквартальной территории
7	10	от точки 7 в юго-западном направлении на расстояние 136,29 метра до точки 10, расположенной на красной линии ул. Горького
10	13	от точки 10 в северо-западном направлении, вдоль ул. Горького, на расстояние 138,99 метра до точки 13, расположенной на юго-западной границе земельного участка с кадастровым номером 16:47:011308:35
13	1	от точки 13 в северо-западном направлении, вдоль границы земельных участков с кадастровыми номерами 16:47:011308:35 и 16:47:011308:44, на расстояние 113,47 метра до точки 1

Таблица характерных (поворотных) точек
 границ территории выявленного объекта культурного наследия
 «Комплекс зданий Пантелеймоновской богадельни», 1864 г.,
 расположенного по адресу: Республика Татарстан, Елабужский
 муниципальный район, г. Елабуга, ул. Горького, д. 115

№	Координаты характерных (поворотных) точек в местной системе координат (МСК-16)	
	X	Y
1	472749.23	2302689.61
2	472737.86	2302743.10
3	472747.03	2302745.05
4	472738.11	2302787.02
5	472735.85	2302797.69
6	472748.84	2302800.45
7	472739.83	2302842.82
8	472702.02	2302834.78
9	472643.72	2302818.98
10	472608.59	2302806.65
11	472615.63	2302776.48
12	472625.92	2302727.43
13	472637.46	2302670.70
14	472687.88	2302676.79
15	472740.80	2302687.88
1	472749.23	2302689.61