



**ПРИКАЗ**

12.08.2023

**БОЕРЫК**

№ 387-17

г. Казань

Об утверждении границ территории объекта культурного наследия регионального значения «Усадьба купца Шабалина», 1836 г., расположенного по адресу: Республика Татарстан, Елабужский муниципальный район, г. Елабуга, ул. Казанская, д. 27, д. 27а

В соответствии с Федеральным законом от 25 июня 2002 года № 73-ФЗ «Об объектах культурного наследия (памятниках истории и культуры) народов Российской Федерации», Законом Республики Татарстан от 1 апреля 2005 года № 60-ЗРТ «Об объектах культурного наследия в Республике Татарстан», в целях сохранения и государственной охраны объектов культурного наследия регионального значения и их территорий, как объектов градостроительной деятельности особого регулирования, п р и к а з ы в а ю:

1. Утвердить границы территории объекта культурного наследия регионального значения «Усадьба купца Шабалина», 1836 г., расположенного по адресу: Республика Татарстан, Елабужский муниципальный район, г. Елабуга, ул. Казанская, д. 27, д. 27а, согласно приложению к настоящему приказу.

2. Отделу учета объектов культурного наследия и градостроительной деятельности обеспечить внесение сведений о границах территории объекта культурного наследия регионального значения «Усадьба купца Шабалина», 1836 г., расположенного по адресу: Республика Татарстан, Елабужский муниципальный район, г. Елабуга, ул. Казанская, д. 27, д. 27а, в единый государственный реестр объектов культурного наследия (памятников истории и культуры) народов Российской Федерации и в Единый государственный реестр недвижимости.

3. Контроль за исполнением настоящего приказа оставляю за собой.

Председатель

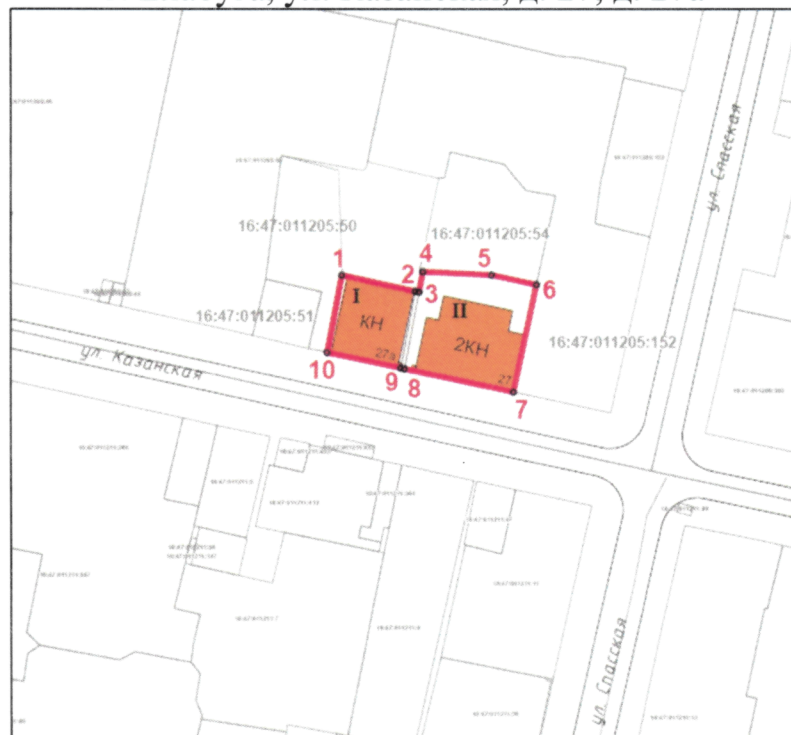
И.Н. Гушин

### Границы территории

объекта культурного наследия регионального значения  
 «Усадьба купца Шабалина», 1836 г., расположенного по адресу:  
 Республика Татарстан, Елабужский муниципальный район,  
 г. Елабуга, ул. Казанская, д. 27, д. 27а




### Карта (схема)

границ территории объекта культурного наследия регионального значения  
 «Усадьба купца Шабалина», 1836 г., расположенного по адресу:  
 Республика Татарстан, Елабужский муниципальный район,  
 г. Елабуга, ул. Казанская, д. 27, д. 27а



Масштаб 1:1000

Используемые условные знаки и обозначения:

	- объект культурного наследия «Усадьба купца Шабалина» (ансамбль): I – объект культурного наследия «Дом жилой» (ул. Казанская, д. 27) II – объект культурного наследия «Торговая лавка» (ул. Казанская, д. 27а)
	- границы территории объекта культурного наследия
<b>1 – 10</b>	- номер характерной точки границы территории объекта культурного наследия
	- окружающая застройка
16:47:011205:152	- кадастровый номер земельного участка

Картографическое описание  
 границ территории объекта культурного наследия регионального значения  
 «Усадьба купца Шабалина», 1836 г., расположенного по адресу:  
 Республика Татарстан, Елабужский муниципальный район,  
 г. Елабуга, ул. Казанская, д. 27, д. 27а

Границы территории объекта культурного наследия регионального значения «Усадьба купца Шабалина», 1836 г., расположенного по адресу: Республика Татарстан, Елабужский муниципальный район, г. Елабуга, ул. Казанская, д. 27, д. 27а, проходят:

Прохождение границ		Описание прохождения границ
от точки	до точки	
1	3	от точки 1, расположенной на северо-восточной границе земельного участка с кадастровым номером 16:47:011205:50, в юго-восточном направлении на расстояние 17,69 метра до точки 3, расположенной на юго-западной границе земельного участка с кадастровым номером 16:47:011205:54
3	4	от точки 3 в северо-восточном направлении на расстояние 4,64 метра до точки 4, расположенной на внутриквартальной территории
4	6	от точки 4 в юго-восточном направлении на расстояние 25,30 метра до точки 6, расположенной на границе земельных участков с кадастровыми номерами 16:47:011205:54 и 16:47:011205:152
6	7	от точки 6 в юго-западном направлении на расстояние 24,44 метра до точки 7, расположенной на красной линии ул. Казанской
7	10	от точки 7 в северо-западном направлении, вдоль ул. Казанской, на расстояние 42,60 метра до точки 10, расположенной на юго-восточной границе земельного участка с кадастровым номером 16:47:011205:50
10	1	от точки 10 в северо-восточном направлении на расстояние 17,49 метра до точки 1

Таблица характерных (поворотных) точек  
границ территории объекта культурного наследия регионального значения  
«Усадьба купца Шабалина», 1836 г., расположенного по адресу:  
Республика Татарстан, Елабужский муниципальный район,  
г. Елабуга, ул. Казанская, д. 27, д. 27а

№	Координаты характерных (поворотных) точек в местной системе координат (МСК-16)	
	X	Y
1	472116.24	2301583.84
2	472112.64	2301600.27
3	472112.45	2301601.12
4	472117.01	2301602.00
5	472116.25	2301617.25
6	472114.09	2301627.33
7	472090.19	2301622.20
8	472095.37	2301597.88
9	472095.62	2301597.03
10	472099.06	2301580.54
1	472116.24	2301583.84