



ПРИКАЗ

10.08.2023

БОЕРЫК

№ 366-17

г. Казань

Об утверждении границ территории объекта культурного наследия регионального значения «Торговый дом с двумя магазинами (два дома)», конец XIX – начало XX века, расположенного по адресу: Республика Татарстан, Елабужский муниципальный район, г. Елабуга, ул. Казанская, д. 35-37

В соответствии с Федеральным законом от 25 июня 2002 года № 73-ФЗ «Об объектах культурного наследия (памятниках истории и культуры) народов Российской Федерации», Законом Республики Татарстан от 1 апреля 2005 года № 60-ЗРТ «Об объектах культурного наследия в Республике Татарстан», в целях сохранения и государственной охраны объектов культурного наследия регионального значения и их территорий, как объектов градостроительной деятельности особого регулирования, п р и к а з ы в а ю:

1. Утвердить границы территории объекта культурного наследия регионального значения «Торговый дом с двумя магазинами (два дома)», конец XIX – начало XX века, расположенного по адресу: Республика Татарстан, Елабужский муниципальный район, г. Елабуга, ул. Казанская, д. 35-37, согласно приложению к настоящему приказу.

2. Отделу учета объектов культурного наследия и градостроительной деятельности обеспечить внесение сведений о границах территории объекта культурного наследия регионального значения «Торговый дом с двумя магазинами (два дома)», конец XIX - начало XX века, расположенного по адресу: Республика Татарстан, Елабужский муниципальный район, г. Елабуга, ул. Казанская, д. 35-37, в единый государственный реестр объектов культурного наследия (памятников истории и культуры) народов Российской Федерации и в Единый государственный реестр недвижимости.

3. Контроль за исполнением настоящего приказа оставляю за собой.

Председатель

И.Н. Гушин

Приложение к приказу
Комитета Республики Татарстан
по охране объектов культурного
наследия

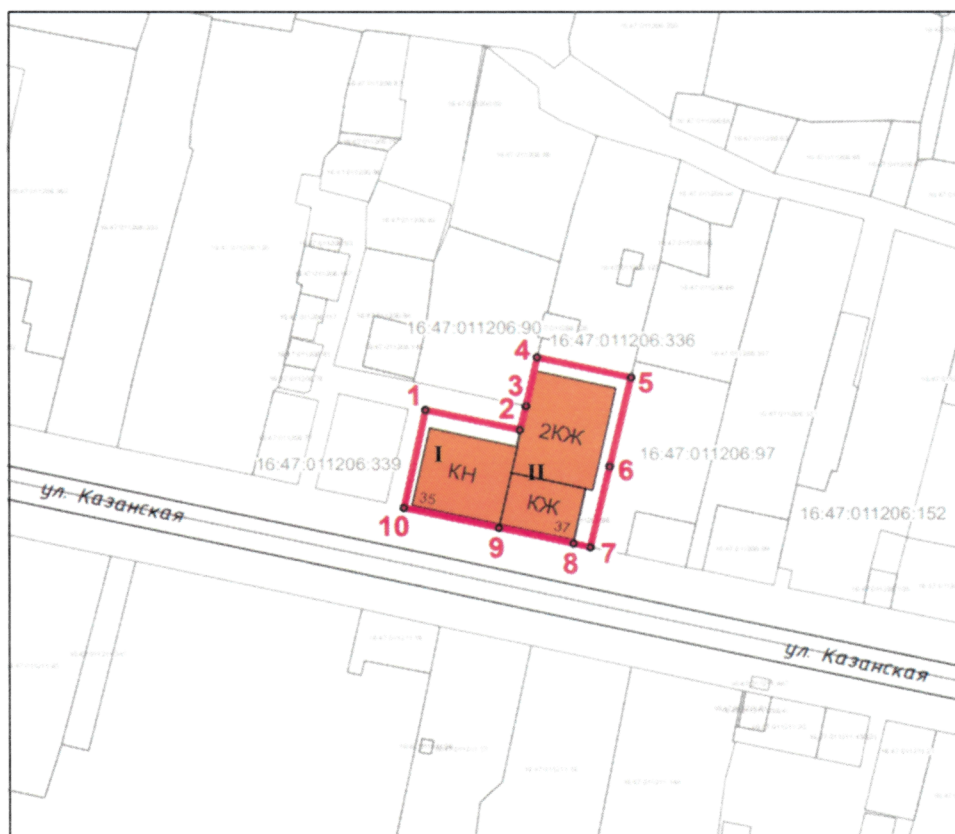
от 10.08. 2023 № 366-П

Границы территории

объекта культурного наследия регионального значения
«Торговый дом с двумя магазинами (два дома)», конец XIX – начало XX века,
расположенного по адресу: Республика Татарстан, Елабужский муниципальный
район, г. Елабуга, ул. Казанская, д. 35-37




Карта (схема)

границ территории объекта культурного наследия регионального значения
«Торговый дом с двумя магазинами (два дома)», конец XIX – начало XX века,
расположенного по адресу: Республика Татарстан, Елабужский муниципальный
район, г. Елабуга, ул. Казанская, д. 35-37



Масштаб 1:1000

Используемые условные знаки и обозначения:

	- объект культурного наследия «Торговый дом с двумя магазинами (два дома)» (ансамбль): I – объект культурного наследия «Магазин» (ул Казанская, д 35) II – объект культурного наследия «Магазин» (ул Казанская, д 37)
	- граница территории объекта культурного наследия
1 – 10	- номер характерной точки границы территории объекта культурного наследия
	- окружающая застройка
16:47:011206:90	- кадастровый номер земельного участка

Картографическое описание

границ территории объекта культурного наследия регионального значения «Торговый дом с двумя магазинами (два дома)», конец XIX – начало XX века, расположенного по адресу: Республика Татарстан, Елабужский муниципальный район, г. Елабуга, ул. Казанская, д. 35-37

Границы территории объекта культурного наследия регионального значения «Торговый дом с двумя магазинами (два дома)», конец XIX – начало XX века, расположенного по адресу: Республика Татарстан, Елабужский муниципальный район, г. Елабуга, ул. Казанская, д. 35-37, проходят:

Прохождение границ		Описание прохождения границ
от точки	до точки	
1	2	от точки 1, расположенной на северо-западной границе земельного участка с кадастровым номером 16:47:011206:91, в юго-восточном направлении на расстояние 18,45 метра до точки 2, расположенной на внутриквартальной территории
2	4	от точки 2 в северо-восточном направлении на расстояние 14,55 метра до точки 4, расположенной на внутриквартальной территории
4	5	от точки 4 в юго-восточном направлении на расстояние 18,33 метра до точки 5, расположенной на границе земельных участков с кадастровыми номерами 16:47:011206:336 и 16:47:011206:97
5	7	от точки 5 в юго-западном направлении на расстояние 34,22 метра до точки 7, расположенной на красной линии ул. Казанской
7	10	от точки 7 в северо-западном направлении на расстояние 36,44 метра до точки 10 по красной линии ул. Казанской
10	1	от точки 10 в северо-восточном направлении на расстояние 19,66 метра до точки 1

Таблица характерных (поворотных) точек
границ территории объекта культурного наследия регионального значения
«Торговый дом с двумя магазинами (два дома)», конец XIX – начало XX века,
расположенного по адресу: Республика Татарстан, Елабужский муниципальный
район, г. Елабуга, ул. Казанская, д. 35-37

№	Координаты характерных (поворотных) точек в местной системе координат (МСК-16)	
	X	Y
1	472079.72	2301762.86
2	472075.85	2301780.90
3	472080.47	2301782.07
4	472090.01	2301784.21
5	472086.04	2301802.11
6	472068.57	2301798.03
7	472052.72	2301794.33
8	472053.44	2301791.07
9	472056.57	2301776.90
10	472060.50	2301758.73
1	472079.72	2301762.86