



ПРИКАЗ

10.08.2023

БОЕРЫК

№ 364-17

г. Казань

Об утверждении границ территории объекта культурного наследия регионального значения «Комплекс жилой застройки», конец XIX в., расположенного по адресу: Республика Татарстан, Елабужский муниципальный район, г. Елабуга, проспект Нефтяников, д. 149-157

В соответствии с Федеральным законом от 25 июня 2002 года № 73-ФЗ «Об объектах культурного наследия (памятниках истории и культуры) народов Российской Федерации», Законом Республики Татарстан от 1 апреля 2005 года № 60-ЗРТ «Об объектах культурного наследия в Республике Татарстан», в целях сохранения и государственной охраны объектов культурного наследия регионального значения и их территорий, как объектов градостроительной деятельности особого регулирования, п р и к а з ы в а ю:

1. Утвердить границы территории объекта культурного наследия регионального значения «Комплекс жилой застройки», конец XIX в., расположенного по адресу: Республика Татарстан, Елабужский муниципальный район, г. Елабуга, проспект Нефтяников, д. 149-157, согласно приложению к настоящему приказу.

2. Отделу учета объектов культурного наследия и градостроительной деятельности обеспечить внесение сведений о границах территории объекта культурного наследия регионального значения «Комплекс жилой застройки», конец XIX в., расположенного по адресу: Республика Татарстан, Елабужский муниципальный район, г. Елабуга, проспект Нефтяников, д. 149-157, в единый государственный реестр объектов культурного наследия (памятников истории и культуры) народов Российской Федерации и в Единый государственный реестр недвижимости.

3. Контроль за исполнением настоящего приказа оставляю за собой.

Председатель

И.Н. Гушин

Приложение к приказу
 Комитета Республики Татарстан
 по охране объектов культурного
 наследия
 от 10.08. 2023 № 364-17

Границы территории

объекта культурного наследия регионального значения
 «Комплекс жилой застройки», конец XIX в., расположенного по адресу:
 Республика Татарстан, Елабужский муниципальный район,
 г. Елабуга, проспект Нефтяников, д. 149-157




Карта (схема)

границ территории объекта культурного наследия регионального значения
 «Комплекс жилой застройки», конец XIX в., расположенного по адресу:
 Республика Татарстан, Елабужский муниципальный район,
 г. Елабуга, проспект Нефтяников, д. 149-157



Масштаб 1:1000

Используемые условные знаки и обозначения:

	- объект культурного наследия «Комплекс жилой застройки» (ансамбль): I – объект культурного наследия «Дом жилой» (Нефтяников, д. 149) II – объект культурного наследия «Флигель с воротами» (Нефтяников, д. 151) III – объект культурного наследия «Дом жилой» (Нефтяников, д. 153) IV – объект культурного наследия «Флигель» (Нефтяников, д. 155) V – объект культурного наследия «Дом жилой» (Нефтяников, д. 157)
	- граница территории объекта культурного наследия
1 – 21	- номер характерной точки границы территории объекта культурного наследия
	- окружающая застройка
16:47:011206:31	- кадастровый номер земельного участка

Картографическое описание
 границ территории объекта культурного наследия регионального значения
 «Комплекс жилой застройки», конец XIX в., расположенного по адресу:
 Республика Татарстан, Елабужский муниципальный район,
 г. Елабуга, проспект Нефтяников, д. 149-157

Границы территории объекта культурного наследия регионального значения «Комплекс жилой застройки», конец XIX в., расположенного по адресу: Республика Татарстан, Елабужский муниципальный район, г. Елабуга, проспект Нефтяников, д. 149-157, проходят:

Прохождение границ		Описание прохождения границ
от точки	до точки	
1	2	от точки 1, расположенной на красной линии ул. Спасской, в юго-восточном направлении на расстояние 28,48 метра до точки 2, расположенной на внутриквартальной территории
2	3	от точки 2 в юго-западном направлении на расстояние 5,42 метра до точки 3, расположенной на внутриквартальной территории
3	6	от точки 3 в юго-восточном направлении на расстояние 35,13 метра до точки 6, расположенной на границе земельных участков с кадастровыми номерами 16:47:011206:33 и 16:47:011206:110
6	7	от точки 6 в северо-восточном направлении на расстояние 3,59 метра до точки 7, расположенной на внутриквартальной территории
7	8	от точки 7 в юго-восточном направлении на расстояние 22,75 метра до точки 8, расположенной на границе земельных участков с кадастровыми номерами 16:47:011206:33 и 16:47:011206:340
8	9	от точки 8 в северо-восточном направлении, вдоль границы земельных участков с кадастровыми номерами 16:47:011206:33 и 16:47:011206:340, на расстояние 4,06 метра до точки 9, расположенной на внутриквартальной территории
9	10	от точки 9 в юго-восточном направлении на расстояние 14,06 метра до точки 10, расположенной на границе земельных участков с кадастровыми номерами 16:47:011206:340 и 16:47:011206:155
10	11	от точки 10 в юго-западном направлении, вдоль границы земельных участков с кадастровыми номерами 16:47:011206:340 и 16:47:011206:155, на расстояние 10,72 метра до точки 11, расположенной на внутриквартальной территории
11	12	от точки 11 в юго-восточном направлении

		на расстояние 12,53 метра до точки 12, расположенной на внутриквартальной территории
12	13	от точки 12 в юго-западном направлении на расстояние 8,03 метра до точки 13, расположенной на красной линии проспекта Нефтяников
13	21	от точки 13 в северо-западном направлении на расстояние 130,48 метра до точки 21, расположенной на пересечении ул. Спасской и проспекта Нефтяников
21	1	от точки 21 в северо-восточном направлении на расстояние 17,00 метров до точки 1

Таблица характерных (поворотных) точек
 границ территории объекта культурного наследия регионального значения
 «Комплекс жилой застройки», конец XIX в., расположенного по адресу:
 Республика Татарстан, Елабужский муниципальный район,
 г. Елабуга, проспект Нефтяников, д. 149-157

№	Координаты характерных (поворотных) точек в местной системе координат (МСК-16)	
	X	Y
1	472288.76	2301710.24
2	472282.84	2301738.10
3	472277.54	2301736.98
4	472274.84	2301749.43
5	472271.33	2301765.60
6	472270.09	2301771.31
7	472273.63	2301771.92
8	472268.90	2301794.18
9	472272.85	2301795.10
10	472269.93	2301808.85
11	472259.49	2301806.40
12	472256.89	2301818.66
13	472248.67	2301817.49
14	472248.88	2301814.81
15	472250.83	2301804.37
16	472250.94	2301804.09
17	472254.32	2301790.77
18	472258.74	2301769.33
19	472260.01	2301763.47
20	472263.53	2301747.20
21	472272.17	2301706.52
1	472288.76	2301710.24