



**ПРИКАЗ**

10.08.2023

**БОЕРЫК**

№ 363-17

г. Казань

Об утверждении границ территории объекта культурного наследия регионального значения «Дом жилой Баутина с оградой», конец XIX – начало XX вв., расположенного по адресу: Республика Татарстан, Елабужский муниципальный район, г. Елабуга, ул. Спасская, д. 5

В соответствии с Федеральным законом от 25 июня 2002 года № 73-ФЗ «Об объектах культурного наследия (памятниках истории и культуры) народов Российской Федерации», Законом Республики Татарстан от 1 апреля 2005 года № 60-ЗРТ «Об объектах культурного наследия в Республике Татарстан», в целях сохранения и государственной охраны объектов культурного наследия регионального значения и их территорий, как объектов градостроительной деятельности особого регулирования, п р и к а з ы в а ю:

1. Утвердить границы территории объекта культурного наследия регионального значения «Дом жилой Баутина с оградой», конец XIX – начало XX вв., расположенного по адресу: Республика Татарстан, Елабужский муниципальный район, г. Елабуга, ул. Спасская, д. 5, согласно приложению к настоящему приказу.

2. Отделу учета объектов культурного наследия и градостроительной деятельности обеспечить внесение сведений о границах территории объекта культурного наследия регионального значения «Дом жилой Баутина с оградой», конец XIX – начало XX вв., расположенного по адресу: Республика Татарстан, Елабужский муниципальный район, г. Елабуга, ул. Спасская, д. 5, в единый государственный реестр объектов культурного наследия (памятников истории и культуры) народов Российской Федерации и в Единый государственный реестр недвижимости.

3. Контроль за исполнением настоящего приказа оставляю за собой.

Председатель

И.Н. Гушин

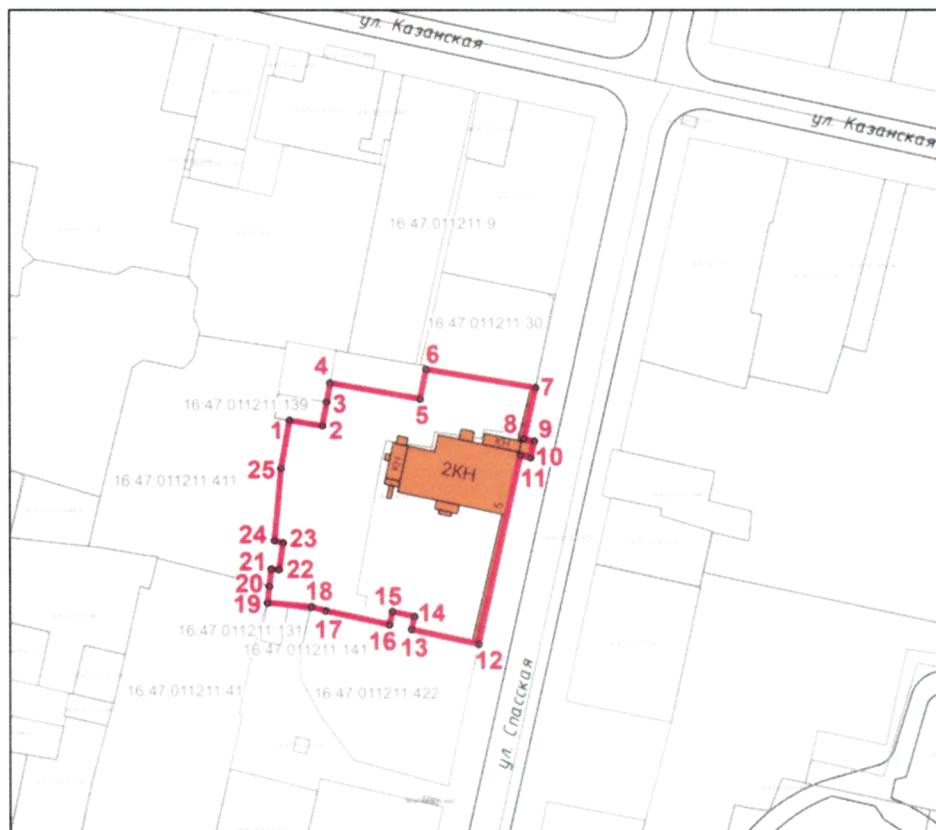
Приложение к приказу  
Комитета Республики Татарстан  
по охране объектов культурного  
наследия  
от 10.08. 2023 № 363-17

### Границы территории

объекта культурного наследия регионального значения  
«Дом жилой Баутина с оградой», конец XIX – начало XX вв., расположенного  
по адресу: Республика Татарстан, Елабужский муниципальный район,  
г. Елабуга, ул. Спасская, д. 5




### Карта (схема)

границ территории объекта культурного наследия регионального значения  
«Дом жилой Баутина с оградой», конец XIX – начало XX вв., расположенного  
по адресу: Республика Татарстан, Елабужский муниципальный район,  
г. Елабуга, ул. Спасская, д. 5



Масштаб 1:1000

Используемые условные знаки и обозначения:

	- объект культурного наследия «Дом жилой Баутина с оградой», конец XIX в. – начало XX в.
	- граница территории объекта культурного наследия
<b>1 – 25</b>	- номер характерной точки границы территории объекта культурного наследия
	- окружающая застройка
16:47:011211:411	- кадастровый номер земельного участка

Картографическое описание  
 границ территории объекта культурного наследия регионального значения  
 «Дом жилой Баутина с оградой», конец XIX – начало XX вв., расположенного  
 по адресу: Республика Татарстан, Елабужский муниципальный район,  
 г. Елабуга, ул. Спасская, д. 5

Границы территории объекта культурного наследия регионального значения «Дом жилой Баутина с оградой», конец XIX – начало XX вв., расположенного по адресу: Республика Татарстан, Елабужский муниципальный район, г. Елабуга, ул. Спасская, д. 5, проходят:

Прохождение границ		Описание прохождения границ
от точки	до точки	
1	2	от точки 1, расположенной на внутриквартальной территории, в юго-восточном направлении на расстояние 7,39 метра до точки 2, расположенной на юго-восточной границе земельного участка с кадастровым номером 16:47:011211:139
2	4	от точки 2 в северо-восточном направлении на расстояние 9,32 метра до точки 4, расположенной на внутриквартальной территории
4	5	от точки 4 в юго-восточном направлении на расстояние 20,06 метра до точки 5, расположенной на внутриквартальной территории
5	6	от точки 5 в северо-восточном направлении на расстояние 6,72 метра до точки 6, расположенной на юго-западной границе земельного участка с кадастровым номером 16:47:011211:30
6	7	от точки 6 в юго-восточном направлении на расстояние 24,48 метра до точки 7, расположенной на красной линии ул. Спасской
7	12	от точки 7 в юго-западном направлении на расстояние 57,97 метра до точки 12, расположенной на северо-восточной границе земельного участка с кадастровым номером 16:47:011211:422
12	19	от точки 12 в северо-западном направлении на расстояние 47,48 метра до точки 19, расположенной на северо-западной границе земельного участка с кадастровым номером 16:47:011211:131
19	1	от точки 19 в северо-западном направлении на расстояние 39,60 метра до точки 1

Таблица характерных (поворотных) точек  
 границ территории объекта культурного наследия регионального значения  
 «Дом жилой Баутина с оградой», конец XIX – начало XX вв., расположенного  
 по адресу: Республика Татарстан, Елабужский муниципальный район,  
 г. Елабуга, ул. Спасская, д. 5

№	Координаты характерных (поворотных) точек в местной системе координат (МСК-16)	
	X	Y
1	471998.20	2301572.12
2	471996.97	2301579.41
3	472002.28	2301580.37
4	472006.50	2301581.13
5	472002.94	2301600.87
6	472009.52	2301602.19
7	472005.40	2301626.32
8	471993.97	2301623.77
9	471993.48	2301626.02
10	471989.79	2301625.22
11	471990.28	2301622.95
12	471948.82	2301613.72
13	471952.01	2301598.87
14	471954.84	2301599.52
15	471955.92	2301594.70
16	471953.06	2301594.06
17	471956.11	2301580.02
18	471957.01	2301576.93
19	471957.89	2301567.21
20	471961.58	2301567.61
21	471965.26	2301568.02
22	471965.19	2301569.75
23	471971.04	2301570.66
24	471971.53	2301568.77
25	471987.44	2301570.23
1	471998.20	2301572.12