



РЕШЕНИЕ

КАРАР

« 13 » июля 2023 года

с. Рунга

№ 2-80

Об изменения границ муниципального образования «Рунгинское сельское поселение» по смежеству с муниципальным образованием «город Буинск» Буинского муниципального района Республики Татарстан

В соответствии со статьей 12 Федерального закона от 6.10.2003 года № 131-ФЗ «Об общих принципах организации местного самоуправления в Российской Федерации», Уставом Рунгинского сельского поселения, учитывая результаты публичных слушаний, проведенных 4 июля 2023 по вопросу изменения границ муниципального образования «Рунгинское сельское поселение» по смежеству с муниципальным образованием «город Буинск» Буинского муниципального района Республики Татарстан, Совет Рунгинского сельского поселения Буинского муниципального района

РЕШИЛ:

1. Согласиться с изменения границ муниципального образования «Рунгинское сельское поселение» по смежеству с муниципальным образованием «город Буинск» Буинского муниципального района Республики Татарстан согласно приложению, к настоящему решению (карта-схема границ муниципальных образований с учетом изменений).

2. Настоящее Решение подлежит опубликованию на официальном портале правовой информации Республики Татарстан в информационно-телекоммуникационной сети «Интернет» по адресу: <http://pravo.tatarstan.ru>, в печатно-редакционной газете «Знамя» («Байрак», «Ялав»), а также размещению на официальных сайтах муниципального образования «город Буинск», Нижненаратбашского, Малобуинковского и Рунгинского, Мещеряковского сельских поселений Буинского муниципального района Республики Татарстан, Буинского муниципального района Республики Татарстан по адресу: <http://buinsk.tatarstan.ru>, и на информационных стендах Нижненаратбашского, Малобуинковского и Рунгинского сельских поселений Буинского муниципального района Республики Татарстан.

3. Контроль за исполнением настоящего решения оставляю за собой.

Глава,
председатель Совета
Рунгинского сельского поселения
Буинского муниципального района РТ

Р.И. Гордеев

КАРТА(ПЛАН)
Рунгинское сельское поселение
границы объектов землеустройства

План границ объекта землеустройства

Высота 1

Кайбицкое сельское поселение







36.14.01001

Рунгинское сельское поселение

36.14.000201

Масштаб 1:2500

Неиспользуемые условные знаки и обозначения:

-  - характерная точка границы
-  - граница объекта землеустройства
-  - граница сельского поселения
-  - граница кадастрового квартала
-  - земельный участок, кадастровый номер
-  - подпись кадастрового квартала

Подпись кадастрового инженера: 
Дата: 27.04.2025
Место для отчета о работе, составлении и утверждении плана землеустройства



КАРТА(ПЛАН)
Рунгинское сельское поселение
(выделение объекта землеустройства)

План границ объекта землеустройства








Выпуск 2

Кайбицкое сельское поселение
10.14.070201

Рунгинское сельское поселение

Масштаб 1:5000

Используемые условные знаки и обозначения:

-  - характерная точка границы
-  - граница объекта землеустройства
-  - граница сельского поселения
-  - граница кадастрового квартала
-  - граница населенного пункта
-  - земельный участок, кадастровый номер 10.14.080201
-  - линия кадастрового квартала

Подпись государственного инженера: 
Дата: 27.04.2003
Место для печати: 

План границ объекта застройки



Используемые условные знаки и обозначения:

- характерная точка границы
- граница объекта застройки
- граница сельского поселения
- граница кадастрового квартала
- земельный участок, кадастровый номер
- подпись кадастрового квартала

Масштаб 1:5000



Содержит кадастровый номер:
Дата: 27.04.2023
Место для печати: адрес, организация, наименование, кадастровый номер земельного участка

КАРТА (ПЛАН)
Муниципальное образование "город Бунинск"
(определение границ, кадастровый план)

План границ объекта землеустройства



Масштаб 1:500

Используемые условные знаки и обозначения:

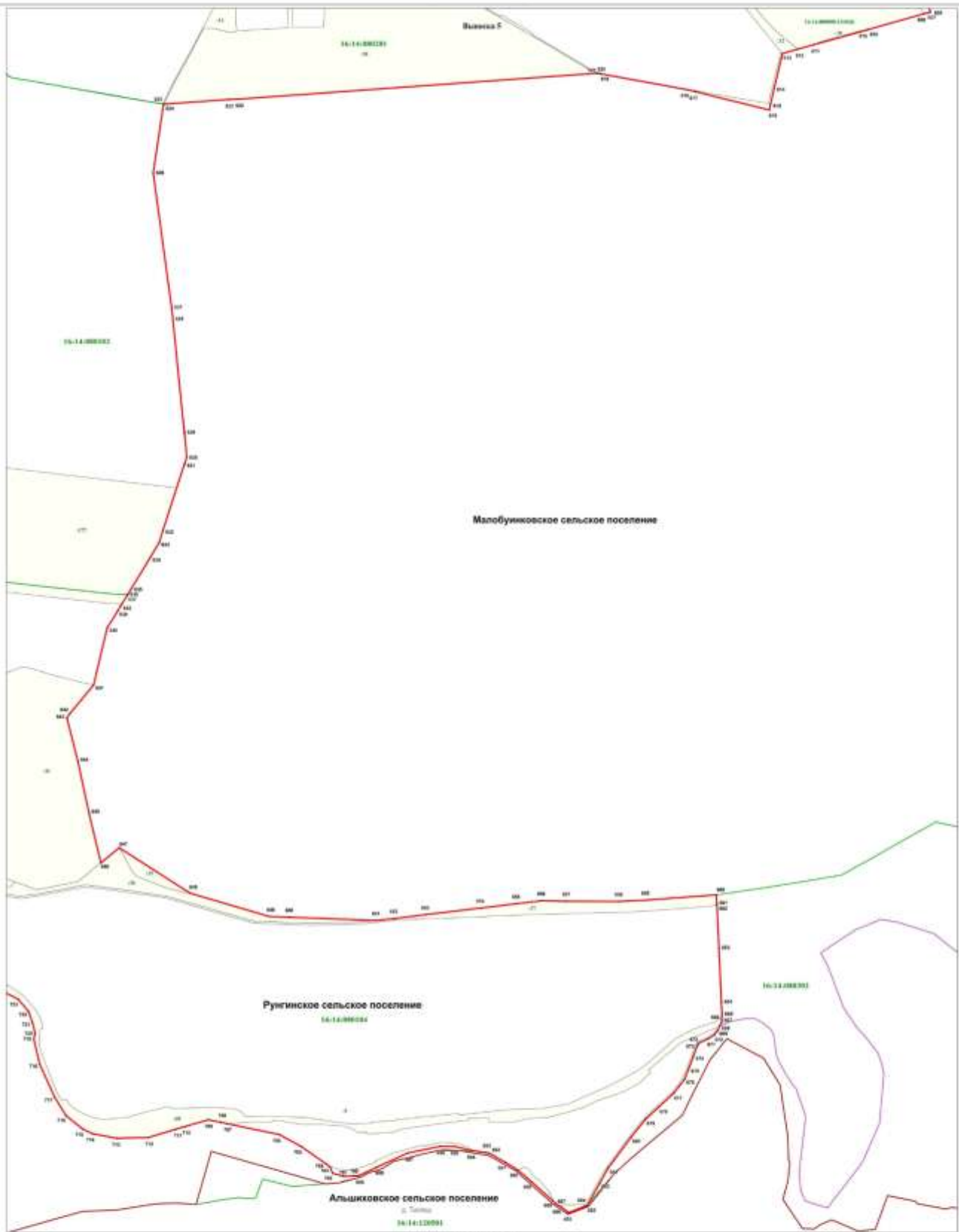
- характеристическая точка границы
- граница объекта землеустройства
- граница сельского поселения
- граница кадастрового квартала
- земельный участок, кадастровый номер
- подпись кадастрового квартала



Подпись, должность и наименование
Дата: 27.04.2023
Место для печати и подписи лица, ответственного за достоверность информации

КАРТА(ПЛАН)
Рунгинское сельское поселение
 (подлежит внесению в Единый государственный реестр недвижимости)

План границ объекта землеустройства



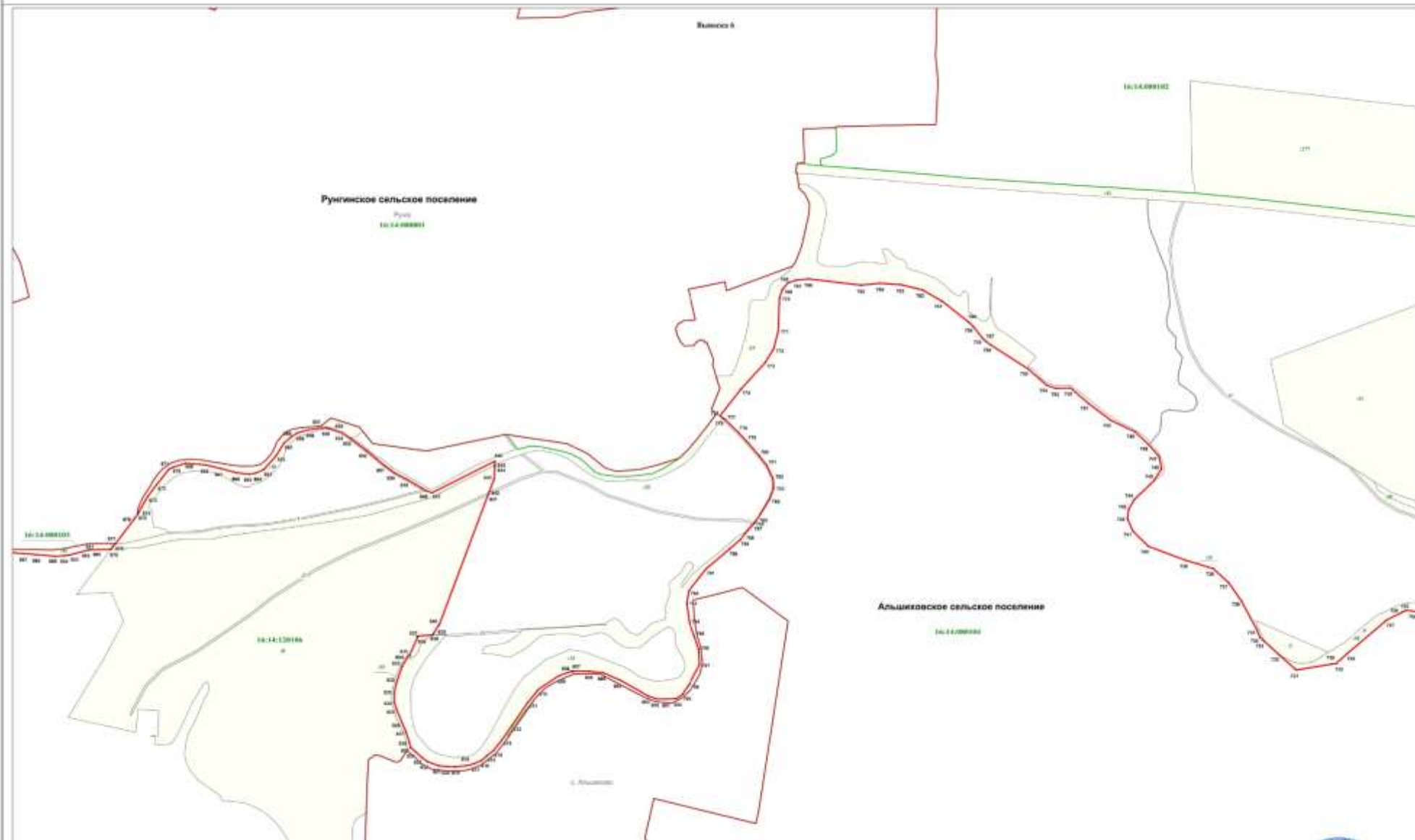
Используемые условные знаки и обозначения:

-  - характерная точка границы
-  - граница объекта землеустройства
-  - граница сельского поселения
-  - граница кадастрового квартала
-  - граница населенного пункта
-  - земельный участок, кадастровый номер
-  - подполье кадастрового квартала










Получено после проверки в электронном виде
 Дата: 27.04.2023
 Подпись: [Имя, Фамилия, Инициалы]

План границ объекта землеустройства



Используемые условные знаки и обозначения:

-  - характерная точка границы
-  - граница объекта землеустройства
-  - граница сельского поселения
-  - граница кадастрового квартала
-  - граница населенного пункта
-  - земельный участок, кадастровый номер
-  - линия кадастрового квартала

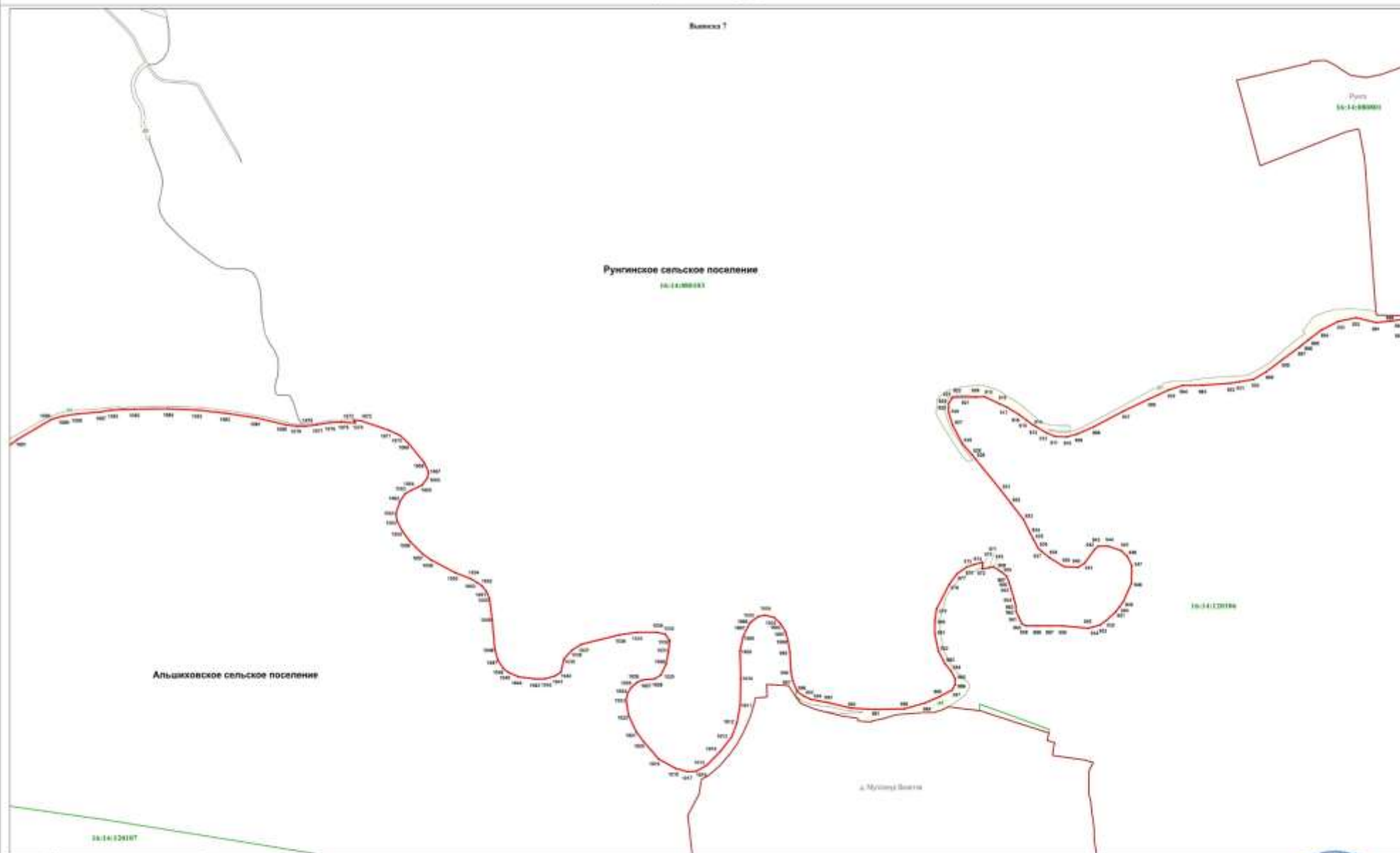
Масштаб 1 : 500



Подпись, должность, наименование государственного учреждения
Дата 17.04.2021
Место для подписи и печати лица, осуществляющего государственную регистрацию

КАРТА(ПЛАН)
Рунгинское сельское поселение
(замещающий объект землеустройства)

План границ объекта землеустройства



Масштаб 1:500

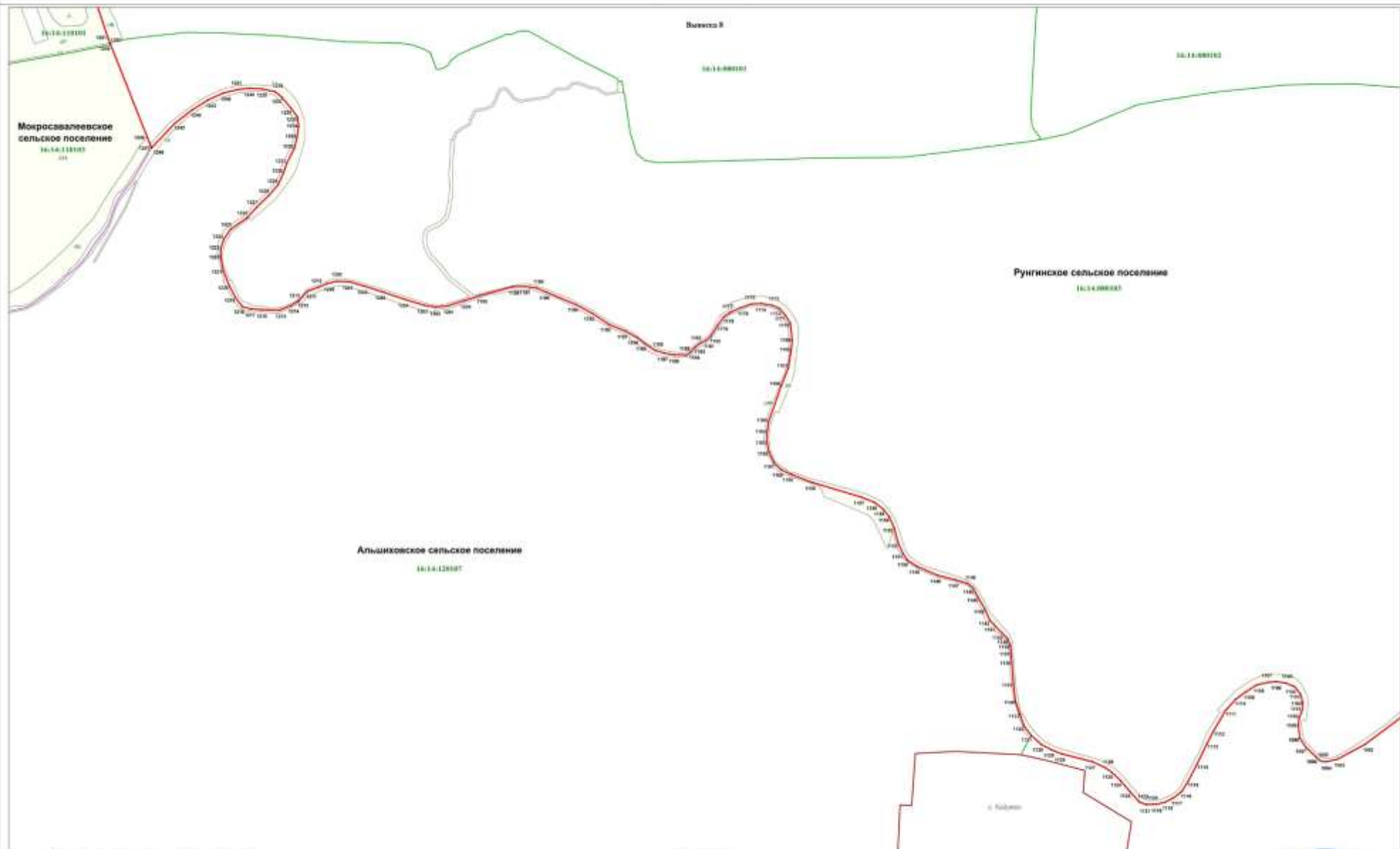
- Используемые условные знаки и обозначения:
- кадастровая точка границы
 - границы объекта землеустройства
 - границы сельского поселения
 - границы кадастрового квартала
 - границы наследственного имущества
 - земельный участок, кадастровый номер
 - подпись кадастрового квартала



Подпись кадастрового инженера: *[Подпись]*
Дата: 27.06.2023
Место составления плана: объект землеустройства - *[Адрес]*

КАРТА(ПЛАН)
Рунгское сельское поселение
(выделенный объект землеустройства)

План границ объекта землеустройства



- Используемые условные знаки и обозначения:
- характерная точка границ
 - граница объекта землеустройства
 - граница сельского поселения
 - граница кадастрового квартала
 - граница населенного пункта
 - земельный участок, кадастровый номер
 - подпись кадастрового квартала

Масштаб 1 : 5000



Подпись кадастрового квартала
Дата 27.04.2023
Место для отнесения точек, связанных с границей объекта землеустройства