



ПОСТАНОВЛЕНИЕ

26.07.2023

г.Казань

КАРАР

№ 883

Об установлении публичного сервитута в интересах Акционерного общества «Сетевая компания» в целях эксплуатации объекта электросетевого хозяйства регионального значения «ВЛ 35 кВ Альметьевский район 212-167 с отп. на 92 Сарманово»

В соответствии с главой V⁷ Земельного кодекса Российской Федерации, статьей 3⁶ Федерального закона от 25 октября 2001 года № 137-ФЗ «О введении в действие Земельного кодекса Российской Федерации», постановлением Правительства Российской Федерации от 24 февраля 2009 г. № 160 «О порядке установления охранных зон объектов электросетевого хозяйства и особых условий использования земельных участков, расположенных в границах таких зон», Схемой территориального планирования Республики Татарстан, утвержденной постановлением Кабинета Министров Республики Татарстан от 21.02.2011 № 134 «Об утверждении Схемы территориального планирования Республики Татарстан», в целях эксплуатации объекта электросетевого хозяйства регионального значения «ВЛ 35 кВ Альметьевский район 212-167 с отп. на 92 Сарманово» Кабинет Министров Республики Татарстан ПОСТАНОВЛЯЕТ:

1. Установить публичный сервитут в целях эксплуатации объекта электросетевого хозяйства регионального значения «ВЛ 35 кВ Альметьевский район 212-167 с отп. на 92 Сарманово» на 49 лет в интересах Акционерного общества «Сетевая компания» (ИНН 1655049111, ОГРН 1021602830930) (далее – публичный сервитут) в отношении земельных участков согласно приложению (далее – земельные участки).

2. Утвердить прилагаемое графическое описание местоположения границ публичного сервитута в целях эксплуатации объекта электросетевого хозяйства регионального значения «ВЛ 35 кВ Альметьевский район 212-167 с отп. на 92 Сарманово».

3. Установить, что:

плата за публичный сервитут в соответствии с пунктом 4 статьи 3⁶ Федерального закона от 25 октября 2001 года № 137-ФЗ «О введении в действие Земельного кодекса Российской Федерации» не устанавливается;

срок, в течение которого использование земельных участков в соответствии с разрешенным использованием будет невозможно или существенно затруднено, соответствует сроку публичного сервитута.

4. Министерству земельных и имущественных отношений Республики Татарстан в установленном законодательством порядке в течение пяти рабочих дней со дня принятия настоящего постановления обеспечить:

размещение настоящего постановления на официальном сайте Министерства земельных и имущественных отношений Республики Татарстан в информационно-телекоммуникационной сети «Интернет»;

направление копий настоящего постановления в филиал публично-правовой компании «Роскадастр» по Республике Татарстан, Акционерное общество «Сетевая компания».

5. Предложить Акционерному обществу «Сетевая компания»:

обратиться в федеральный орган исполнительной власти, осуществляющий федеральный государственный энергетический надзор, с заявлением о согласовании границ охранной зоны в отношении объекта электросетевого хозяйства регионального значения «ВЛ 35 кВ Альметьевский район 212-167 с отп. на 92 Сарманово» в соответствии с постановлением Правительства Российской Федерации от 24 февраля 2009 г. № 160 «О порядке установления охранных зон объектов электросетевого хозяйства и особых условий использования земельных участков, расположенных в границах таких зон»;

осуществлять плановые (регламентные) работы, для обеспечения которых установлен публичный сервитут, по техническому обслуживанию объекта электросетевого хозяйства один раз в год;

привести земельные участки в состояние, пригодное для использования в соответствии с их видом разрешенного использования;

снести инженерное сооружение, размещенное на основании публичного сервитута, в сроки, установленные статьей 39⁵⁰ Земельного кодекса Российской Федерации, после завершения деятельности, для обеспечения которой установлен публичный сервитут.

6. Контроль за исполнением настоящего постановления возложить на Министерство земельных и имущественных отношений Республики Татарстан.

Премьер-министр
Республики Татарстан



А.В.Песошин

Приложение
к постановлению
Кабинета Министров
Республики Татарстан
от 26.07.2023 № 883

Перечень
земельных участков, в отношении которых устанавливается публичный сервитут
в целях эксплуатации объекта электросетевого хозяйства регионального значения
«ВЛ 35 кВ Альметьевский район 212-167 с отп. на 92 Сарманово»

№ п/п	Кадастровый номер земельного участка	Кадастровый номер единого землепользования	Правообладатель земельного участка	Вид права	Местонахождение земельного участка согласно сведениям из Единого государственного реестра недвижимости	Площадь, на которую устанавливается публичный сервитут, кв.метров
1	2	3	4	5	6	7
1.	16:36:010301:402	16:36:000000:448	Публичное акционерное общество «Татнефть» имени В.Д.Шашина	Аренда (в том числе субаренда)	Республика Татарстан, Сармановский муниципальный район, земли сельскохозяйственного производственного кооператива «Урняк», опоры № 1 – 12, 14 – 47, 49 – 56	45
2.	16:36:010301:428	16:36:000000:445	Публичное акционерное общество «Татнефть» имени В.Д.Шашина	Аренда (в том числе субаренда)	Республика Татарстан, Сармановский муниципальный район, земли сельскохозяйственного производственного кооператива «Урняк», земли сельскохозяйственного производственного кооператива «Якты кон»	1

1	2	3	4	5	6	7
3.	16:36:010301:429	16:36:000000:445	Публичное акционерное общество «Татнефть» имени В.Д.Шашина	Аренда (в том числе субаренда)	Республика Татарстан, Сармановский муниципальный район, земли сельскохозяйственного производственного кооператива «Урняк», земли сельскохозяйственного производственного кооператива «Якты кон»	1
4.	16:36:010301:430	16:36:000000:445	Публичное акционерное общество «Татнефть» имени В.Д.Шашина	Аренда (в том числе субаренда)	Республика Татарстан, Сармановский муниципальный район, земли сельскохозяйственного производственного кооператива «Урняк», земли сельскохозяйственного производственного кооператива «Якты кон»	1
5.	16:36:030401:1573	16:36:000000:445	Публичное акционерное общество «Татнефть» имени В.Д.Шашина	Аренда (в том числе субаренда)	Республика Татарстан, Сармановский муниципальный район, земли сельскохозяйственного производственного кооператива «Урняк», земли сельскохозяйственного производственного кооператива «Якты кон»	30
6.	16:36:030401:1576	16:36:000000:445	Публичное акционерное общество «Татнефть» имени В.Д.Шашина	Аренда (в том числе субаренда)	Республика Татарстан, Сармановский муниципальный район, земли сельскохозяйственного производственного кооператива «Урняк», земли сельскохозяйственного производственного кооператива «Якты кон»	1
7.	16:36:030401:1577	16:36:000000:445	Публичное акционерное общество «Татнефть» имени В.Д.Шашина	Аренда (в том числе, субаренда)	Республика Татарстан, Сармановский муниципальный район, земли сельскохозяйственного производственного кооператива	1

1	2	3	4	5	6	7
					«Урняк», земли сельскохозяйственного производственного кооператива «Якты кон»	
8.	16:36:030401:1578	16:36:000000:445	Публичное акционерное общество «Татнефть» имени В.Д.Шашина	Аренда (в том числе субаренда)	Республика Татарстан, Сармановский муниципальный район, земли сельскохозяйственного производственного кооператива «Урняк», земли сельскохозяйственного производственного кооператива «Якты кон»	1
9.	16:36:030401:1579	16:36:000000:445	Публичное акционерное общество «Татнефть» имени В.Д.Шашина	Аренда (в том числе субаренда)	Республика Татарстан, Сармановский муниципальный район, земли сельскохозяйственного производственного кооператива «Урняк», земли сельскохозяйственного производственного кооператива «Якты кон»	1
10.	16:36:030401:1580	16:36:000000:445	Публичное акционерное общество «Татнефть» имени В.Д.Шашина	Аренда (в том числе субаренда)	Республика Татарстан, Сармановский муниципальный район, земли сельскохозяйственного производственного кооператива «Урняк», земли сельскохозяйственного производственного кооператива «Якты кон»	1
11.	16:36:030401:1581	16:36:000000:445	Публичное акционерное общество «Татнефть» имени В.Д.Шашина	Аренда (в том числе субаренда)	Республика Татарстан, Сармановский муниципальный район, земли сельскохозяйственного производственного кооператива «Урняк», земли сельскохозяйственного производственного кооператива «Якты кон»	1

1	2	3	4	5	6	7
12.	16:36:030401:1582	16:36:000000:445	Публичное акционерное общество «Татнефть» имени В.Д.Шашина	Аренда (в том числе субаренда)	Республика Татарстан, Сармановский муниципальный район, земли сельскохозяйственного производственного кооператива «Урняк», земли сельскохозяйственного производственного кооператива «Якты кон»	1
13.	16:36:030401:1584	16:36:000000:445	Публичное акционерное общество «Татнефть» имени В.Д.Шашина	Аренда (в том числе субаренда)	Республика Татарстан, Сармановский муниципальный район, земли сельскохозяйственного производственного кооператива «Урняк», земли сельскохозяйственного производственного кооператива «Якты кон»	1
14.	16:36:030401:1585	16:36:000000:445	Публичное акционерное общество «Татнефть» имени В.Д.Шашина	Аренда (в том числе субаренда)	Республика Татарстан, Сармановский муниципальный район, земли сельскохозяйственного производственного кооператива «Урняк», земли сельскохозяйственного производственного кооператива «Якты кон»	1
15.	16:36:030401:1587	16:36:000000:445	Публичное акционерное общество «Татнефть» имени В.Д.Шашина	Аренда (в том числе субаренда)	Республика Татарстан, Сармановский муниципальный район, земли сельскохозяйственного производственного кооператива «Урняк», земли сельскохозяйственного производственного кооператива «Якты кон»	1
16.	16:36:030401:1589	16:36:000000:445	Публичное акционерное общество «Татнефть» имени В.Д.Шашина	Аренда (в том числе субаренда)	Республика Татарстан, Сармановский муниципальный район, земли сельскохозяйственного производственного кооператива	1

1	2	3	4	5	6	7
					«Урняк», земли сельскохозяйственного производственного кооператива «Якты кон»	
17.	16:36:030401:1590	16:36:000000:445	Публичное акционерное общество «Татнефть» имени В.Д.Шашина	Аренда (в том числе субаренда)	Республика Татарстан, Сармановский муниципальный район, земли сельскохозяйственного производственного кооператива «Урняк», земли сельскохозяйственного производственного кооператива «Якты кон»	1
18.	16:36:030401:1591	16:36:000000:445	Публичное акционерное общество «Татнефть» имени В.Д.Шашина	Аренда (в том числе субаренда)	Республика Татарстан, Сармановский муниципальный район, земли сельскохозяйственного производственного кооператива «Урняк», земли сельскохозяйственного производственного кооператива «Якты кон»	1
19.	16:36:030401:1592	16:36:000000:445	Публичное акционерное общество «Татнефть» имени В.Д.Шашина	Аренда (в том числе субаренда)	Республика Татарстан, Сармановский муниципальный район, земли сельскохозяйственного производственного кооператива «Урняк», земли сельскохозяйственного производственного кооператива «Якты кон»	1
20.	16:36:030401:1593	16:36:000000:445	Публичное акционерное общество «Татнефть» имени В.Д.Шашина	Аренда (в том числе субаренда)	Республика Татарстан, Сармановский муниципальный район, земли сельскохозяйственного производственного кооператива «Урняк», земли сельскохозяйственного производственного кооператива «Якты кон»	13

1	2	3	4	5	6	7
21.	16:36:030401:1594	16:36:000000:445	Публичное акционерное общество «Татнефть» имени В.Д.Шашина	Аренда (в том числе субаренда)	Республика Татарстан, Сармановский муниципальный район, земли сельскохозяйственного производственного кооператива «Урняк», земли сельскохозяйственного производственного кооператива «Якты кон»	1
22.	16:36:030401:1595	16:36:000000:445	Публичное акционерное общество «Татнефть» имени В.Д.Шашина	Аренда (в том числе субаренда)	Республика Татарстан, Сармановский муниципальный район, земли сельскохозяйственного производственного кооператива «Урняк», земли сельскохозяйственного производственного кооператива «Якты кон»	1
23.	16:36:030401:1596	16:36:000000:445	Публичное акционерное общество «Татнефть» имени В.Д.Шашина	Аренда (в том числе субаренда)	Республика Татарстан, Сармановский муниципальный район, земли сельскохозяйственного производственного кооператива «Урняк», земли сельскохозяйственного производственного кооператива «Якты кон»	1
24.	16:36:030401:1597	16:36:000000:445	Публичное акционерное общество «Татнефть» имени В.Д.Шашина	Аренда (в том числе субаренда)	Республика Татарстан, Сармановский муниципальный район, земли сельскохозяйственного производственного кооператива «Урняк», земли сельскохозяйственного производственного кооператива «Якты кон»	1

1	2	3	4	5	6	7
25.	16:36:030401:1599	16:36:000000:445	Публичное акционерное общество «Татнефть» имени В.Д.Шашина	Аренда (в том числе субаренда)	Республика Татарстан, Сармановский муниципальный район, земли сельскохозяйственного производственного кооператива «Урняк», земли сельскохозяйственного производственного кооператива «Якты кон»	1
26.	16:36:030401:1600	16:36:000000:445	Публичное акционерное общество «Татнефть» имени В.Д.Шашина	Аренда (в том числе субаренда)	Республика Татарстан, Сармановский муниципальный район, земли сельскохозяйственного производственного кооператива «Урняк», земли сельскохозяйственного производственного кооператива «Якты кон»	1
27.	16:36:010301:704	–	Багаутдинов Азат Илдарович	Арест	Республика Татарстан, Сармановский муниципальный район, квартал 010301, земельный участок 704	10
			Граждане	Долевая собственность		
28.	16:36:030401:1697	16:36:000000:778	–	–	Республика Татарстан, Сармановский муниципальный район, Муртыш-Тамакское сельское поселение	5
29.	16:36:010301:642	16:36:000000:776	–	–	Республика Татарстан, Сармановский муниципальный район, Альметьевское сельское поселение	5
30.	16:36:030401:1637	16:36:000000:225	Граждане	Долевая собственность, аренда (в том числе субаренда)	Республика Татарстан, Сармановский муниципальный район, сельскохозяйственный производственный кооператив «Урняк»	79

1	2	3	4	5	6	7
			Общество с ограниченной ответственностью Агрофирма «Сарман»	Договор аренды земельного участка из земель сельскохозяйственного назначения, находящегося в общей долевой собственности		
31.	16:36:030401:1638	16:36:000000:225	Граждане	Долевая собственность, аренда (в том числе субаренда)	Республика Татарстан, Сармановский муниципальный район, сельскохозяйственный производственный кооператив «Урняк»	34
			Общество с ограниченной ответственностью Агрофирма «Сарман»	Договор аренды земельного участка из земель сельскохозяйственного назначения, находящегося в общей долевой собственности		
32.	16:36:030401:1516	16:36:000000:497	Акционерное общество «Земельная корпорация «ЭНЕРГИЯ»	Собственность	Республика Татарстан, Сармановский муниципальный район, сельскохозяйственный производственный кооператив «Урняк»	4
33.	16:36:010301:450	16:36:000000:533	–	–	Республика Татарстан, Сармановский муниципальный район	5
34.	16:36:010301:454	16:36:000000:533	–	–	Республика Татарстан, Сармановский муниципальный район	5

1	2	3	4	5	6	7
35.	16:36:010301:741	–	Халимова Зугра Нигматулловна	Собственность	Республика Татарстан, Сармановский муниципальный район, квартал 010301, земельный участок 741	22
36.	16:36:030401:1519	16:36:000000:497	Акционерное обще- ство «Земельная корпорация «ЭНЕР- ГИЯ»	Собственность	Республика Татарстан, Сарма- новский муниципальный район, сельскохозяйственный произ- водственный кооператив «Урняк»	9
37.	16:36:010301:828	–	Муниципальное бюджетное учре- ждение спортивная школа по лыжным гонкам «Старт» Сар- мановского муниц- ипального района Республики Татарстан	Постоянное (бессрочное) пользование	Республика Татарстан, Сарма- новский муниципальный район, Сармановское сельское поселение	4
			Муниципальное об- разование «Сарма- новский муниц- ипальный район Республики Татарстан»	Собственность		
38.	16:36:010301:848	–	Муниципальное бюджетное учре- ждение спортивная школа по лыжным гонкам «Старт» Сармановского му- ниципального рай- она Республики Татарстан	Постоянное (бессрочное) пользование	Республика Татарстан, Сарма- новский муниципальный район, Сармановское сельское поселение	4

1	2	3	4	5	6	7
			Муниципальное образование «Сармановский муниципальный район Республики Татарстан»	Собственность		
39.	16:36:030401:1912	–	Исполнительный комитет Муртыш-Тамакского сельского поселения Сармановского муниципального района Республики Татарстан	Постоянное (бессрочное) пользование	Республика Татарстан, Сармановский муниципальный район, Муртыш-Тамакское сельское поселение, квартал 030401, земельный участок 1912	2
40.	16:36:030401:1917	–	Граждане	Долевая собственность	Республика Татарстан, Сармановский муниципальный район, Муртыш-Тамакское сельское поселение, квартал 030401, земельный участок 1917	15
			Общество с ограниченной ответственностью Агрофирма «Сарман»	Аренда (в том числе субаренда)		
Итого						413

Утверждено
постановлением
Кабинета Министров
Республики Татарстан
от 26.07.2023 № 883

Графическое описание местоположения границ публичного сервитута
в целях эксплуатации объекта электросетевого хозяйства регионального значения
«ВЛ 35 кВ Альметьевский район 212-167 с отп. на 92 Сарманово»

Раздел 1

Сведения об объекте		
№ п/п	Характеристики объекта	Описание характеристик
1	Местоположение объекта	Республика Татарстан, Сармановский муниципальный район, Сармановское сельское поселение, Муртыш-Тамакское сельское поселение
2	Площадь объекта +/- величина погрешности определения площади (P +/- Дельта P)	413 кв.м +/- 6 кв.м
3	Иные характеристики объекта	Кадастровые номера земельных участков, в отношении которых устанавливается публичный сервитут: 16:36:010301:402 (E3 16:36:000000:448), 16:36:010301:428 (E3 16:36:000000:445), 16:36:010301:429 (E3 16:36:000000:445), 16:36:010301:430 (E3 16:36:000000:445), 16:36:030401:1573 (E3 16:36:000000:445), 16:36:030401:1576 (E3 16:36:000000:445), 16:36:030401:1577 (E3 16:36:000000:445), 16:36:030401:1578 (E3 16:36:000000:445), 16:36:030401:1579 (E3 16:36:000000:445), 16:36:030401:1580 (E3 16:36:000000:445), 16:36:030401:1581 (E3 16:36:000000:445), 16:36:030401:1582 (E3 16:36:000000:445), 16:36:030401:1584 (E3 16:36:000000:445), 16:36:030401:1585 (E3 16:36:000000:445), 16:36:030401:1587 (E3 16:36:000000:445), 16:36:030401:1589 (E3 16:36:000000:445), 16:36:030401:1590 (E3 16:36:000000:445), 16:36:030401:1591 (E3 16:36:000000:445), 16:36:030401:1592

	(E3 16:36:000000:445), 16:36:030401:1593 (E3 16:36:000000:445), 16:36:030401:1594 (E3 16:36:000000:445), 16:36:030401:1595 (E3 16:36:000000:445), 16:36:030401:1596 (E3 16:36:000000:445), 16:36:030401:1597 (E3 16:36:000000:445), 16:36:030401:1599 (E3 16:36:000000:445), 16:36:030401:1600 (E3 16:36:000000:445), 16:36:010301:704, 16:36:030401:1697 (E3 16:36:000000:778), 16:36:010301:642 (E3 16:36:000000:776), 16:36:030401:1637 (E3 16:36:000000:225), 16:36:030401:1638 (E3 16:36:000000:225), 16:36:030401:1516 (E3 16:36:000000:497), 16:36:010301:450 (E3 16:36:000000:533), 16:36:010301:454 (E3 16:36:000000:533), 16:36:010301:741, 16:36:030401:1519 (E3 16:36:000000:497), 16:36:010301:828, 16:36:010301:848, 16:36:030401:1912, 16:36:030401:1917
--	---

Раздел 2

Сведения о местоположении границ объекта					
1. Система координат: МСК-16					
2. Сведения о характерных точках границ объекта					
Обозначение характерных точек границ	Координаты, м		Метод определения координат характерной точки	Средняя квадратическая погрешность положения характерной точки (Mt), м	Описание обозначения точки на местности (при наличии)
	X	Y			
1	2	3	4	5	6
-	-	-	-	-	-
3. Сведения о характерных точках части (частей) границы объекта					
Обозначение характерных точек части границы	Координаты, м		Метод определения координат характерной точки	Средняя квадратическая погрешность положения характерной точки (Mt), м	Описание обозначения точки на местности (при наличии)
	X	Y			
1	2	3	4	5	6
Часть № 1					
1	414410.07	2336392.82	Аналитический	0.1	-
2	414417.34	2336397.69	Аналитический	0.1	-
3	414412.57	2336404.96	Аналитический	0.1	-
4	414405.17	2336400.02	Аналитический	0.1	-
1	414410.07	2336392.82	Аналитический	0.1	-
Часть № 2					
5	414285.80	2336309.53	Аналитический	0.1	-
6	414283.80	2336309.53	Аналитический	0.1	-
7	414283.80	2336307.53	Аналитический	0.1	-
8	414285.80	2336307.53	Аналитический	0.1	-
5	414285.80	2336309.53	Аналитический	0.1	-
Часть № 3					
9	414136.04	2336205.19	Аналитический	0.1	-
10	414134.02	2336205.19	Аналитический	0.1	-
11	414134.02	2336203.18	Аналитический	0.1	-
12	414136.04	2336203.18	Аналитический	0.1	-
9	414136.04	2336205.19	Аналитический	0.1	-
Часть № 4					
13	414021.68	2336128.71	Аналитический	0.1	-
14	414019.66	2336128.71	Аналитический	0.1	-
15	414019.66	2336126.70	Аналитический	0.1	-
16	414021.68	2336126.70	Аналитический	0.1	-
13	414021.68	2336128.71	Аналитический	0.1	-
Часть № 5					
17	413883.16	2336029.33	Аналитический	0.1	-
18	413883.16	2336031.33	Аналитический	0.1	-
19	413881.14	2336031.33	Аналитический	0.1	-
20	413881.14	2336029.33	Аналитический	0.1	-

1	2	3	4	5	6
17	413883.16	2336029.33	Аналитический	0.1	-
Часть № 6					
21	413725.18	2335918.83	Аналитический	0.1	-
22	413725.18	2335920.83	Аналитический	0.1	-
23	413723.18	2335920.83	Аналитический	0.1	-
24	413723.18	2335918.83	Аналитический	0.1	-
21	413725.18	2335918.83	Аналитический	0.1	-
Часть № 7					
25	413497.62	2335761.61	Аналитический	0.1	-
26	413497.62	2335763.61	Аналитический	0.1	-
27	413495.62	2335763.61	Аналитический	0.1	-
28	413495.62	2335761.61	Аналитический	0.1	-
25	413497.62	2335761.61	Аналитический	0.1	-
Часть № 8					
29	413351.47	2335659.98	Аналитический	0.1	-
30	413351.47	2335661.98	Аналитический	0.1	-
31	413349.47	2335661.98	Аналитический	0.1	-
32	413349.47	2335659.98	Аналитический	0.1	-
29	413351.47	2335659.98	Аналитический	0.1	-
Часть № 9					
33	413262.54	2335597.43	Аналитический	0.1	-
34	413262.54	2335599.43	Аналитический	0.1	-
35	413260.54	2335599.43	Аналитический	0.1	-
36	413260.54	2335597.43	Аналитический	0.1	-
33	413262.54	2335597.43	Аналитический	0.1	-
Часть № 10					
37	413175.58	2335536.23	Аналитический	0.1	-
38	413175.58	2335538.23	Аналитический	0.1	-
39	413173.58	2335538.23	Аналитический	0.1	-
40	413173.58	2335536.23	Аналитический	0.1	-
37	413175.58	2335536.23	Аналитический	0.1	-
Часть № 11					
41	413113.49	2335493.17	Аналитический	0.1	-
42	413113.49	2335495.17	Аналитический	0.1	-
43	413111.49	2335495.17	Аналитический	0.1	-
44	413111.49	2335493.17	Аналитический	0.1	-
41	413113.49	2335493.17	Аналитический	0.1	-
Часть № 12					
45	413034.20	2335437.19	Аналитический	0.1	-
46	413034.20	2335439.19	Аналитический	0.1	-
47	413032.20	2335439.19	Аналитический	0.1	-
48	413032.20	2335437.19	Аналитический	0.1	-
45	413034.20	2335437.19	Аналитический	0.1	-
Часть № 13					
49	412956.24	2335382.97	Аналитический	0.1	-
50	412956.24	2335384.97	Аналитический	0.1	-
51	412954.24	2335384.97	Аналитический	0.1	-
52	412954.24	2335382.97	Аналитический	0.1	-
49	412956.24	2335382.97	Аналитический	0.1	-

1	2	3	4	5	6
Часть № 14					
53	412874.23	2335326.06	Аналитический	0.1	-
54	412874.23	2335328.06	Аналитический	0.1	-
55	412872.23	2335328.06	Аналитический	0.1	-
56	412872.23	2335326.06	Аналитический	0.1	-
53	412874.23	2335326.06	Аналитический	0.1	-
Часть № 15					
57	412733.82	2335226.73	Аналитический	0.1	-
58	412730.46	2335223.62	Аналитический	0.1	-
59	412727.26	2335227.12	Аналитический	0.1	-
60	412730.70	2335230.25	Аналитический	0.1	-
57	412733.82	2335226.73	Аналитический	0.1	-
Часть № 16					
61	412631.40	2335230.70	Аналитический	0.1	-
62	412631.40	2335232.70	Аналитический	0.1	-
63	412629.40	2335232.70	Аналитический	0.1	-
64	412629.40	2335230.70	Аналитический	0.1	-
61	412631.40	2335230.70	Аналитический	0.1	-
Часть № 17					
65	412499.07	2335236.88	Аналитический	0.1	-
66	412499.07	2335238.88	Аналитический	0.1	-
67	412497.07	2335238.88	Аналитический	0.1	-
68	412497.07	2335236.88	Аналитический	0.1	-
65	412499.07	2335236.88	Аналитический	0.1	-
Часть № 18					
69	412334.22	2335245.00	Аналитический	0.1	-
70	412334.22	2335247.00	Аналитический	0.1	-
71	412332.22	2335247.00	Аналитический	0.1	-
72	412332.22	2335245.00	Аналитический	0.1	-
69	412334.22	2335245.00	Аналитический	0.1	-
Часть № 19					
73	412162.20	2335254.56	Аналитический	0.1	-
74	412161.20	2335254.56	Аналитический	0.1	-
75	412161.20	2335253.56	Аналитический	0.1	-
76	412162.20	2335253.56	Аналитический	0.1	-
73	412162.20	2335254.56	Аналитический	0.1	-
Часть № 20					
77	411997.38	2335261.82	Аналитический	0.1	-
78	411997.38	2335263.82	Аналитический	0.1	-
79	411995.38	2335263.82	Аналитический	0.1	-
80	411995.38	2335261.82	Аналитический	0.1	-
77	411997.38	2335261.82	Аналитический	0.1	-
Часть № 21					
81	411826.50	2335271.13	Аналитический	0.1	-
82	411825.50	2335271.13	Аналитический	0.1	-
83	411825.50	2335270.13	Аналитический	0.1	-
84	411826.50	2335270.13	Аналитический	0.1	-
81	411826.50	2335271.13	Аналитический	0.1	-

1	2	3	4	5	6
Часть № 22					
85	411537.52	2335285.01	Аналитический	0.1	-
86	411537.52	2335287.01	Аналитический	0.1	-
87	411535.52	2335287.01	Аналитический	0.1	-
88	411535.52	2335285.01	Аналитический	0.1	-
85	411537.52	2335285.01	Аналитический	0.1	-
Часть № 23					
89	411473.09	2335288.38	Аналитический	0.1	-
90	411473.09	2335290.38	Аналитический	0.1	-
91	411471.09	2335290.38	Аналитический	0.1	-
92	411471.09	2335288.38	Аналитический	0.1	-
89	411473.09	2335288.38	Аналитический	0.1	-
Часть № 24					
93	411390.89	2335292.29	Аналитический	0.1	-
94	411390.89	2335294.29	Аналитический	0.1	-
95	411388.88	2335294.29	Аналитический	0.1	-
96	411388.88	2335292.29	Аналитический	0.1	-
93	411390.89	2335292.29	Аналитический	0.1	-
Часть № 25					
97	411304.41	2335296.59	Аналитический	0.1	-
98	411304.41	2335298.59	Аналитический	0.1	-
99	411302.41	2335298.59	Аналитический	0.1	-
100	411302.41	2335296.59	Аналитический	0.1	-
97	411304.41	2335296.59	Аналитический	0.1	-
Часть № 26					
101	411225.18	2335300.33	Аналитический	0.1	-
102	411225.18	2335302.33	Аналитический	0.1	-
103	411223.18	2335302.33	Аналитический	0.1	-
104	411223.18	2335300.33	Аналитический	0.1	-
101	411225.18	2335300.33	Аналитический	0.1	-
Часть № 27					
105	411137.57	2335305.05	Аналитический	0.1	-
106	411137.57	2335307.05	Аналитический	0.1	-
107	411135.57	2335307.05	Аналитический	0.1	-
108	411135.57	2335305.05	Аналитический	0.1	-
105	411137.57	2335305.05	Аналитический	0.1	-
Часть № 28					
109	411039.60	2335310.17	Аналитический	0.1	-
110	411039.60	2335312.17	Аналитический	0.1	-
111	411037.60	2335312.17	Аналитический	0.1	-
112	411037.60	2335310.17	Аналитический	0.1	-
109	411039.60	2335310.17	Аналитический	0.1	-
Часть № 29					
113	410966.88	2335315.39	Аналитический	0.1	-
114	410965.88	2335315.39	Аналитический	0.1	-
115	410965.88	2335314.39	Аналитический	0.1	-
116	410966.88	2335314.39	Аналитический	0.1	-
113	410966.88	2335315.39	Аналитический	0.1	-

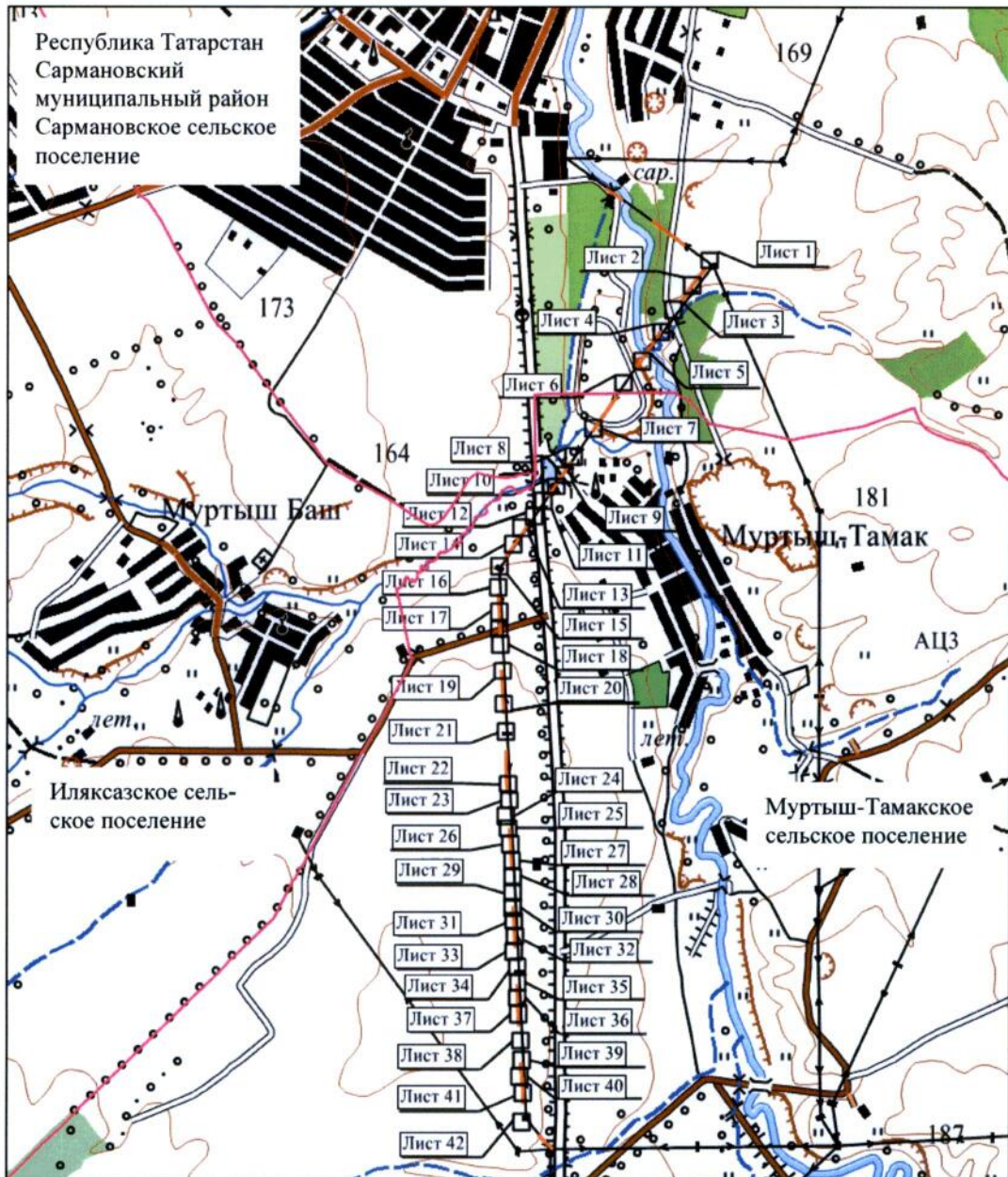
1	2	3	4	5	6
Часть № 30					
117	410882.78	2335318.21	Аналитический	0.1	-
118	410882.78	2335320.21	Аналитический	0.1	-
119	410880.78	2335320.21	Аналитический	0.1	-
120	410880.78	2335318.21	Аналитический	0.1	-
117	410882.78	2335318.21	Аналитический	0.1	-
Часть № 31					
121	410807.23	2335322.45	Аналитический	0.1	-
122	410807.23	2335324.45	Аналитический	0.1	-
123	410805.23	2335324.45	Аналитический	0.1	-
124	410805.23	2335322.45	Аналитический	0.1	-
121	410807.23	2335322.45	Аналитический	0.1	-
Часть № 32					
125	410728.63	2335326.26	Аналитический	0.1	-
126	410728.63	2335328.26	Аналитический	0.1	-
127	410726.63	2335328.26	Аналитический	0.1	-
128	410726.63	2335326.26	Аналитический	0.1	-
125	410728.63	2335326.26	Аналитический	0.1	-
Часть № 33					
129	410642.70	2335330.90	Аналитический	0.1	-
130	410642.70	2335332.90	Аналитический	0.1	-
131	410640.70	2335332.90	Аналитический	0.1	-
132	410640.70	2335330.90	Аналитический	0.1	-
129	410642.70	2335330.90	Аналитический	0.1	-
Часть № 34					
133	410560.40	2335335.01	Аналитический	0.1	-
134	410560.40	2335337.01	Аналитический	0.1	-
135	410558.40	2335337.01	Аналитический	0.1	-
136	410558.40	2335335.01	Аналитический	0.1	-
133	410560.40	2335335.01	Аналитический	0.1	-
Часть № 35					
141	410390.89	2335343.40	Аналитический	0.1	-
142	410390.89	2335345.40	Аналитический	0.1	-
143	410388.89	2335345.40	Аналитический	0.1	-
144	410388.89	2335343.40	Аналитический	0.1	-
141	410390.89	2335343.40	Аналитический	0.1	-
Часть № 36					
145	410307.33	2335347.74	Аналитический	0.1	-
146	410307.33	2335349.74	Аналитический	0.1	-
147	410305.33	2335349.74	Аналитический	0.1	-
148	410305.33	2335347.74	Аналитический	0.1	-
145	410307.33	2335347.74	Аналитический	0.1	-
Часть № 37					
146	410642.70	2335330.90	Аналитический	0.1	-
147	410642.70	2335332.90	Аналитический	0.1	-
148	410640.70	2335332.90	Аналитический	0.1	-
149	410640.70	2335330.90	Аналитический	0.1	-
146	410642.70	2335330.90	Аналитический	0.1	-

1	2	3	4	5	6
Часть № 38					
149	410135.76	2335356.59	Аналитический	0.1	-
150	410135.76	2335358.59	Аналитический	0.1	-
151	410133.76	2335358.59	Аналитический	0.1	-
152	410133.76	2335356.59	Аналитический	0.1	-
149	410135.76	2335356.59	Аналитический	0.1	-
Часть № 39					
153	410046.01	2335361.30	Аналитический	0.1	-
154	410046.01	2335363.30	Аналитический	0.1	-
155	410044.01	2335363.30	Аналитический	0.1	-
156	410044.01	2335361.30	Аналитический	0.1	-
153	410046.01	2335361.30	Аналитический	0.1	-
Часть № 40					
157	409971.96	2335364.83	Аналитический	0.1	-
158	409971.96	2335366.83	Аналитический	0.1	-
159	409969.96	2335366.83	Аналитический	0.1	-
160	409969.96	2335364.83	Аналитический	0.1	-
157	409971.96	2335364.83	Аналитический	0.1	-
Часть № 41					
161	409873.11	2335370.06	Аналитический	0.1	-
162	409873.11	2335372.06	Аналитический	0.1	-
163	409871.11	2335372.06	Аналитический	0.1	-
164	409871.11	2335370.06	Аналитический	0.1	-
161	409873.11	2335370.06	Аналитический	0.1	-
Часть № 42					
165	409706.60	2335371.22	Аналитический	0.1	-
166	409714.40	2335371.36	Аналитический	0.1	-
167	409714.26	2335379.18	Аналитический	0.1	-
168	409706.46	2335379.04	Аналитический	0.1	-
165	409706.60	2335371.22	Аналитический	0.1	-

Раздел 4

Схема расположения границ публичного сервитута
в целях эксплуатации объекта электросетевого хозяйства регионального значения
«ВЛ 35 кВ Альметьевский район 212-167 с отп. на 92 Сарманово»

Обзорная схема границ объекта



Масштаб 1 : 39 000

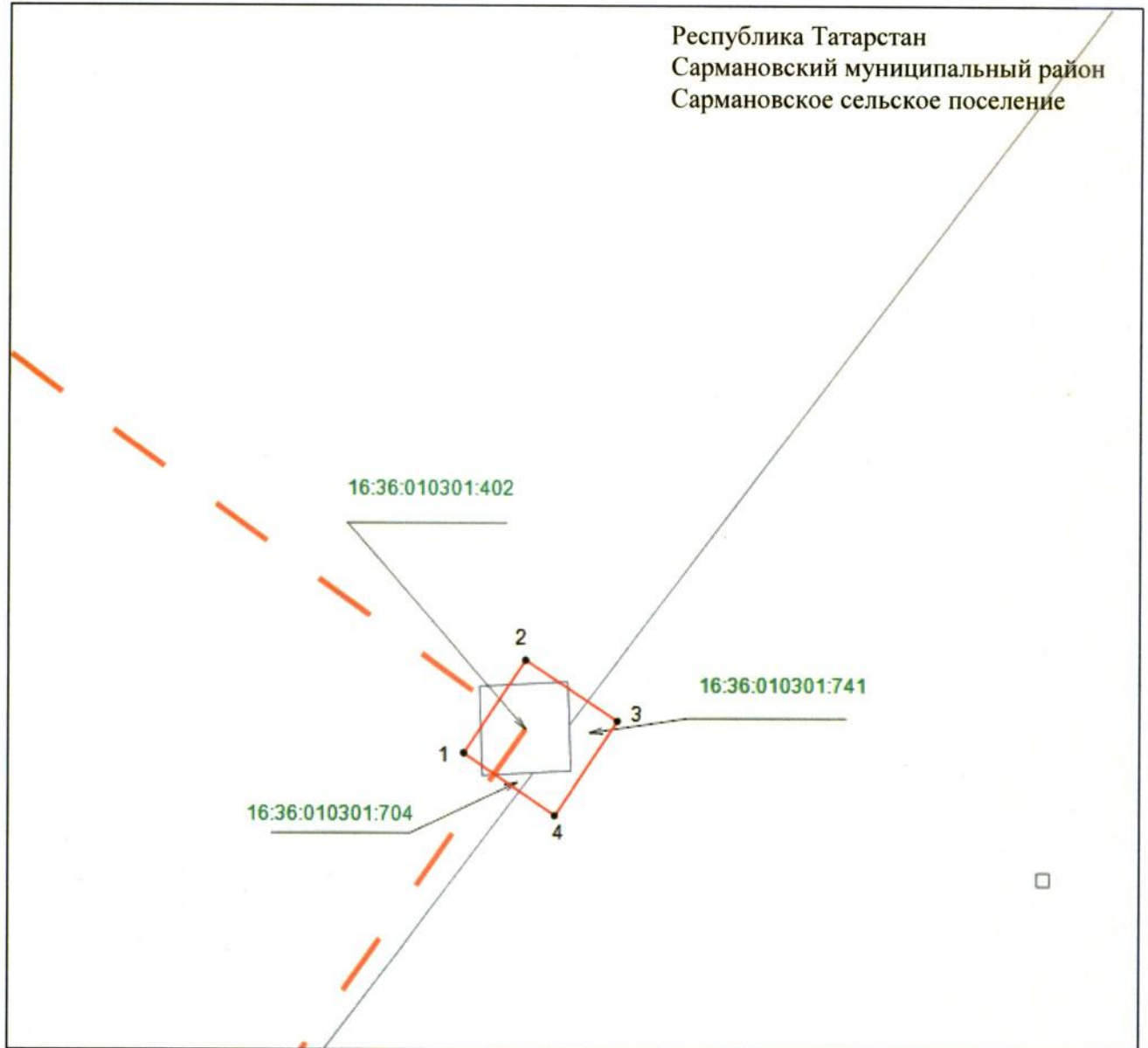
Используемые условные знаки и обозначения:

- — проектное местоположение инженерного сооружения (ось ВЛ 35 кВ)
- — границы сельских, городских поселений.

Раздел 4

Схема расположения границ публичного сервитута
в целях эксплуатации объекта электросетевого хозяйства регионального значения
«ВЛ 35 кВ Альметьевский район 212-167 с отп. на 92 Сарманово»

Лист 1



Масштаб 1 : 500

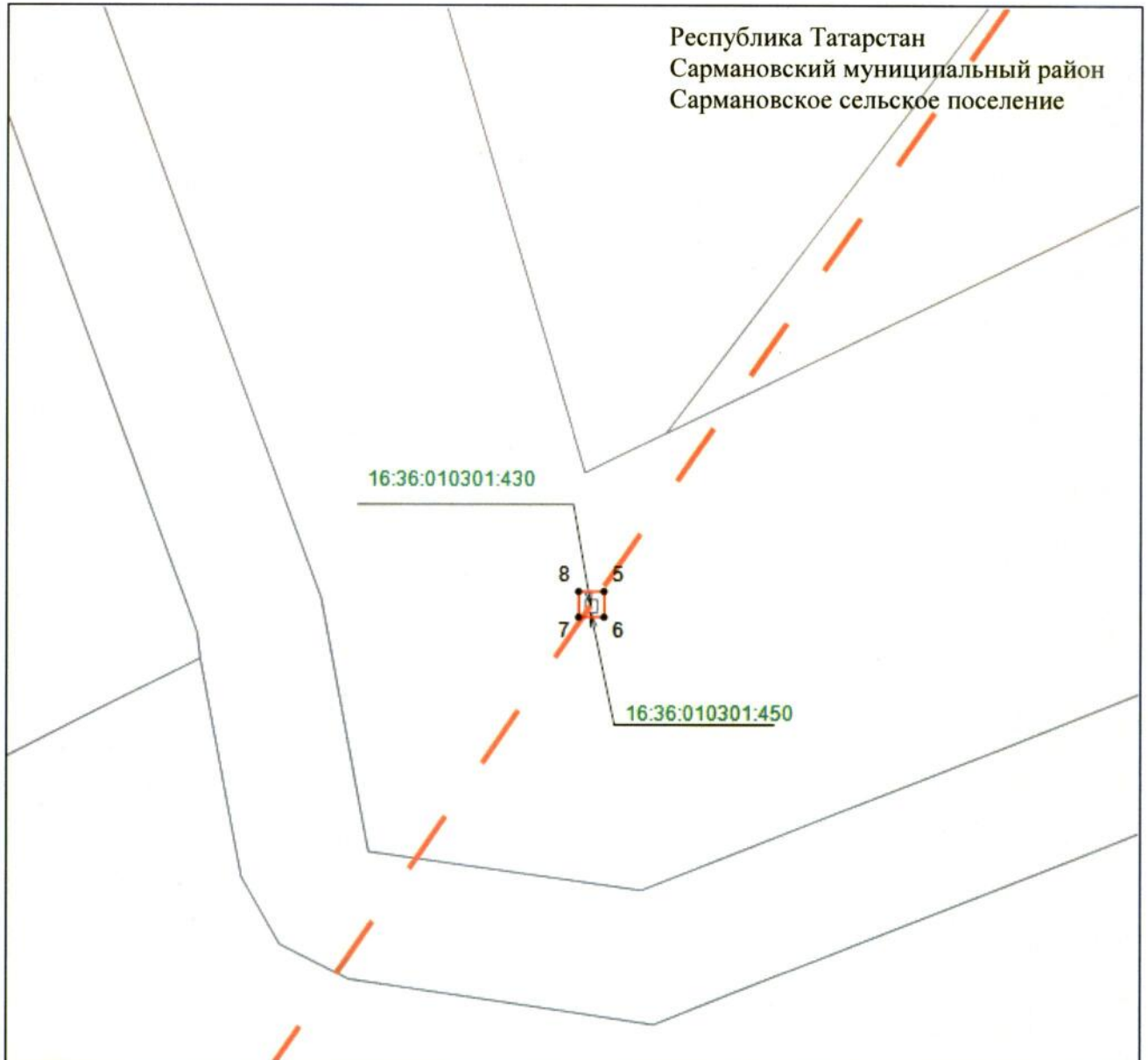
Используемые условные знаки и обозначения:

- 1 – обозначение характерной точки границ объекта
- — — — — граница объекта
- — — — — проектное местоположение инженерного сооружения (ось ВЛ 35 кВ)
- – граница земельного участка
- 16:36:010301:704 – кадастровый номер земельного участка.

Раздел 4

Схема расположения границ публичного сервитута
в целях эксплуатации объекта электросетевого хозяйства регионального значения
«ВЛ 35 кВ Альметьевский район 212-167 с отп. на 92 Сарманово»

Лист 2



Масштаб 1 : 500

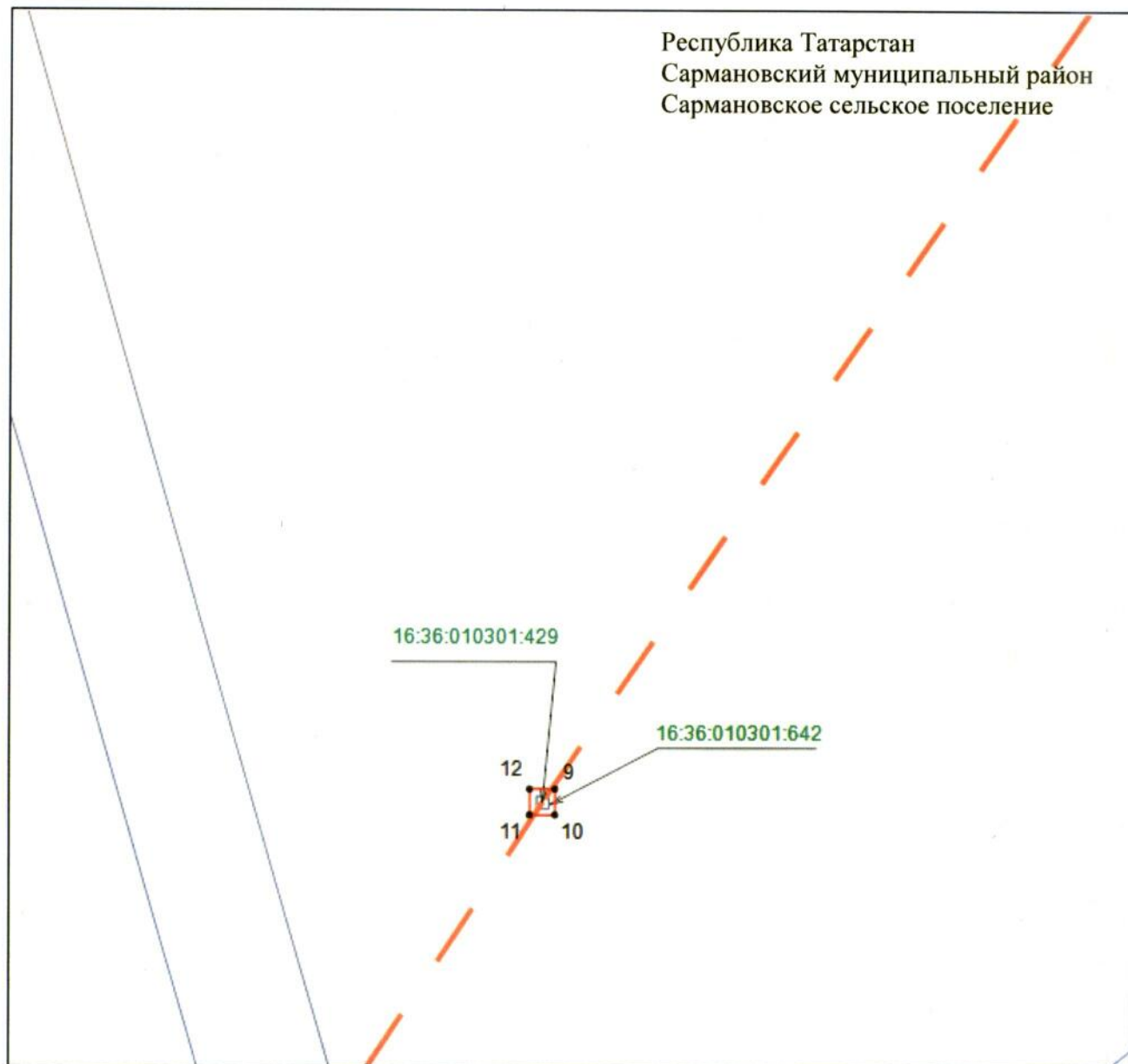
Используемые условные знаки и обозначения:

- 1 – обозначение характерной точки границ объекта
- — — — — граница объекта
- — — — — проектное местоположение инженерного сооружения (ось ВЛ 35 кВ)
- — граница земельного участка
- 16:36:010301:430 — кадастровый номер земельного участка.

Раздел 4

Схема расположения границ публичного сервитута
в целях эксплуатации объекта электросетевого хозяйства регионального значения
«ВЛ 35 кВ Альметьевский район 212-167 с отп. на 92 Сарманово»

Лист 3



Масштаб 1 : 500

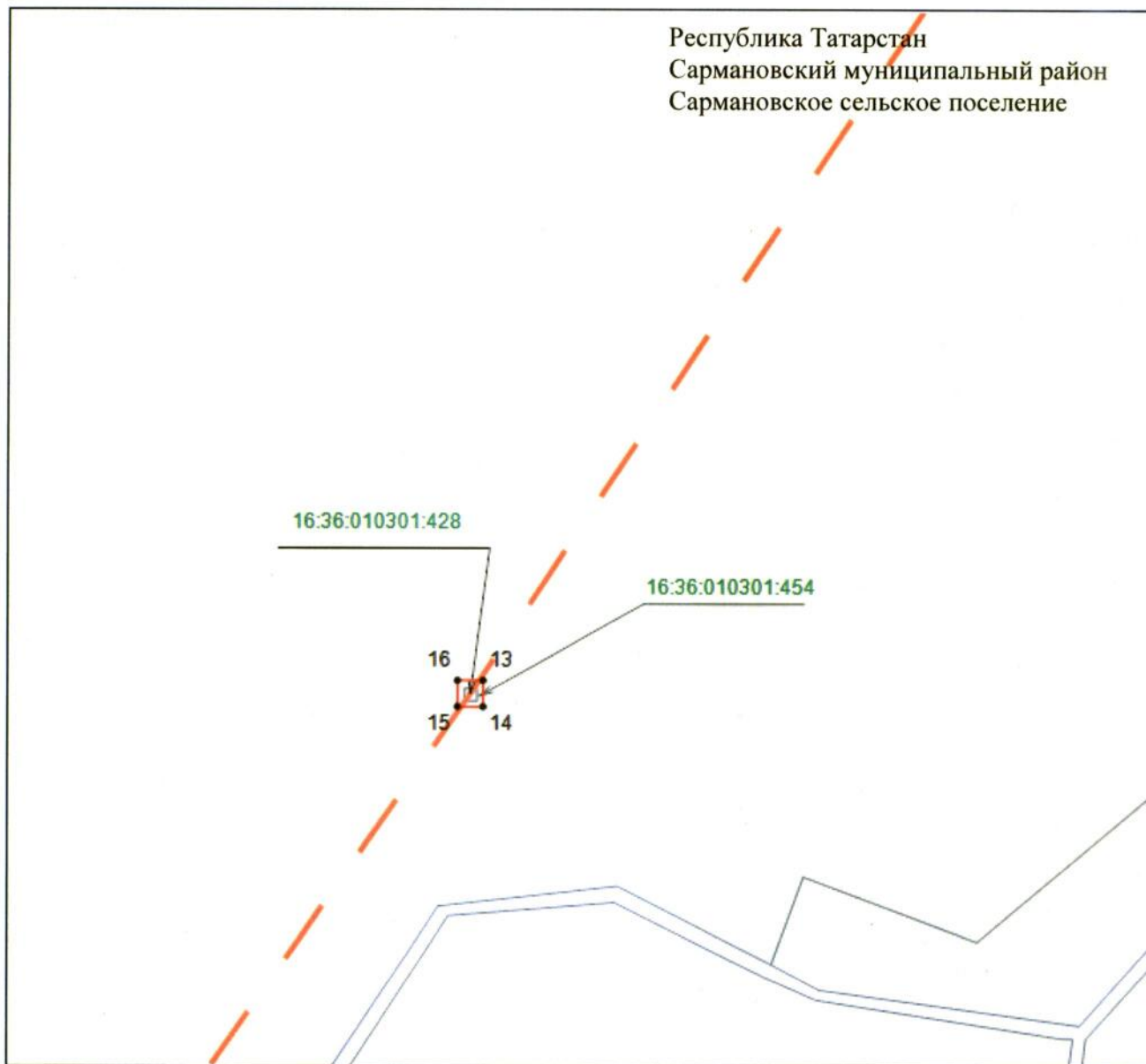
Используемые условные знаки и обозначения:

- 1 – обозначение характерной точки границ объекта
- — — — — граница объекта
- — — — — проектное местоположение инженерного сооружения (ось ВЛ 35 кВ)
- граница земельного участка
- 16:36:010301:429 – кадастровый номер земельного участка.

Раздел 4

Схема расположения границ публичного сервитута
в целях эксплуатации объекта электросетевого хозяйства регионального значения
«ВЛ 35 кВ Альметьевский район 212-167 с отп. на 92 Сарманово»

Лист 4



Масштаб 1 : 500

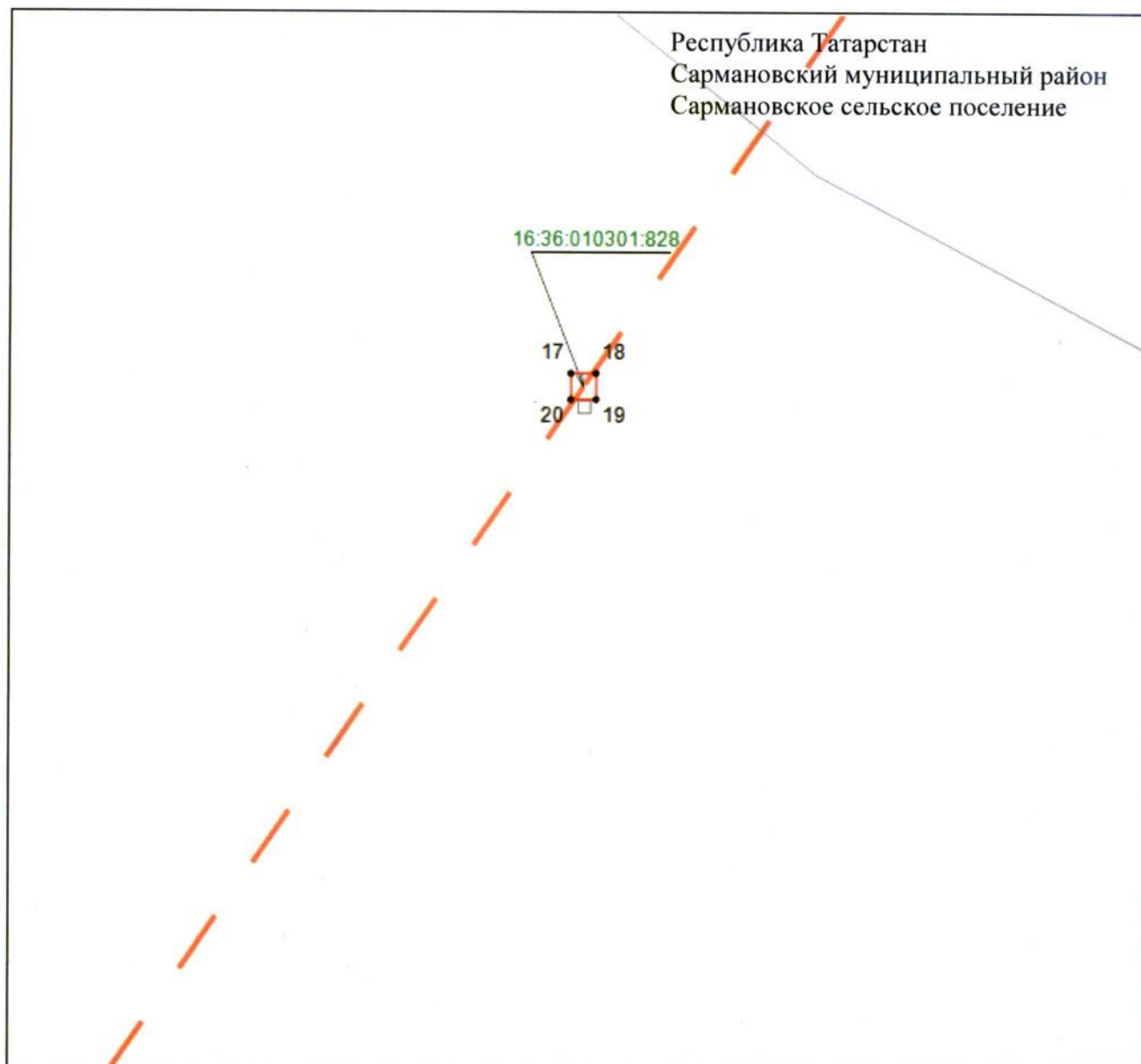
Используемые условные знаки и обозначения:

- 1 – обозначение характерной точки границ объекта
- — — — — граница объекта
- — — — — проектное местоположение инженерного сооружения (ось ВЛ 35 кВ)
- граница земельного участка
- 16:36:010301:428 – кадастровый номер земельного участка.

Раздел 4

Схема расположения границ публичного сервитута
в целях эксплуатации объекта электросетевого хозяйства регионального значения
«ВЛ 35 кВ Альметьевский район 212-167 с отп. на 92 Сарманово»

Лист 5



Масштаб 1 : 500

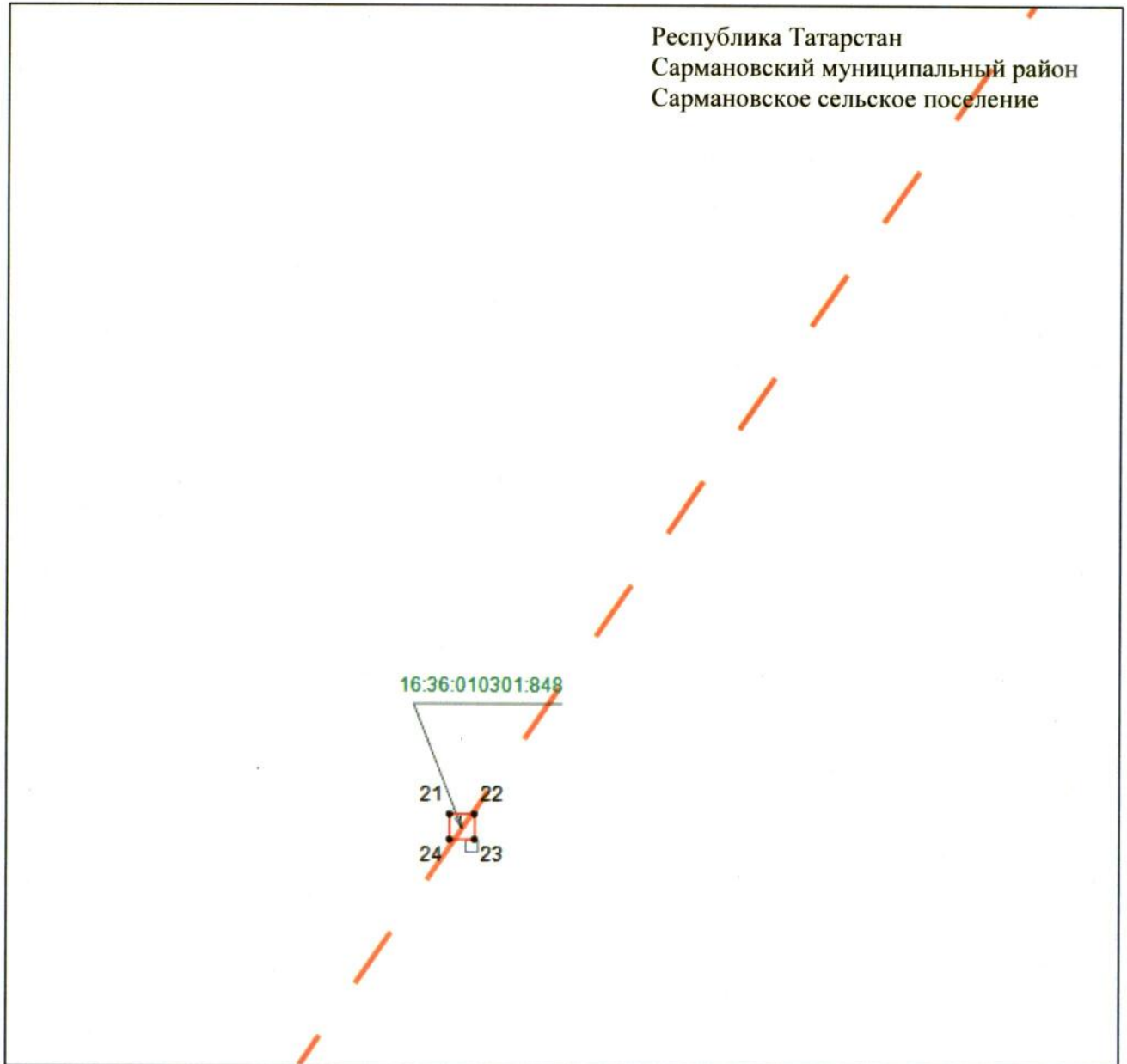
Используемые условные знаки и обозначения:

- | | |
|------------------|--|
| • 1 | – обозначение характерной точки границ объекта |
| | – граница объекта |
| | – проектное местоположение инженерного сооружения (ось ВЛ 35 кВ) |
| | – граница земельного участка |
| 16:36:010301:828 | – кадастровый номер земельного участка. |

Раздел 4

Схема расположения границ публичного сервитута
в целях эксплуатации объекта электросетевого хозяйства регионального значения
«ВЛ 35 кВ Альметьевский район 212-167 с отп. на 92 Сарманово»

Лист 6



Масштаб 1 : 500


Используемые условные знаки и обозначения:

- 1 – обозначение характерной точки границ объекта
- — — — — граница объекта
- — — — — проектное местоположение инженерного сооружения (ось ВЛ 35 кВ)
- граница земельного участка
- 16:36:010301:848 – кадастровый номер земельного участка.

Раздел 4

Схема расположения границ публичного сервитута
в целях эксплуатации объекта электросетевого хозяйства регионального значения
«ВЛ 35 кВ Альметьевский район 212-167 с отп. на 92 Сарманово»

Лист 7



Масштаб 1 : 500

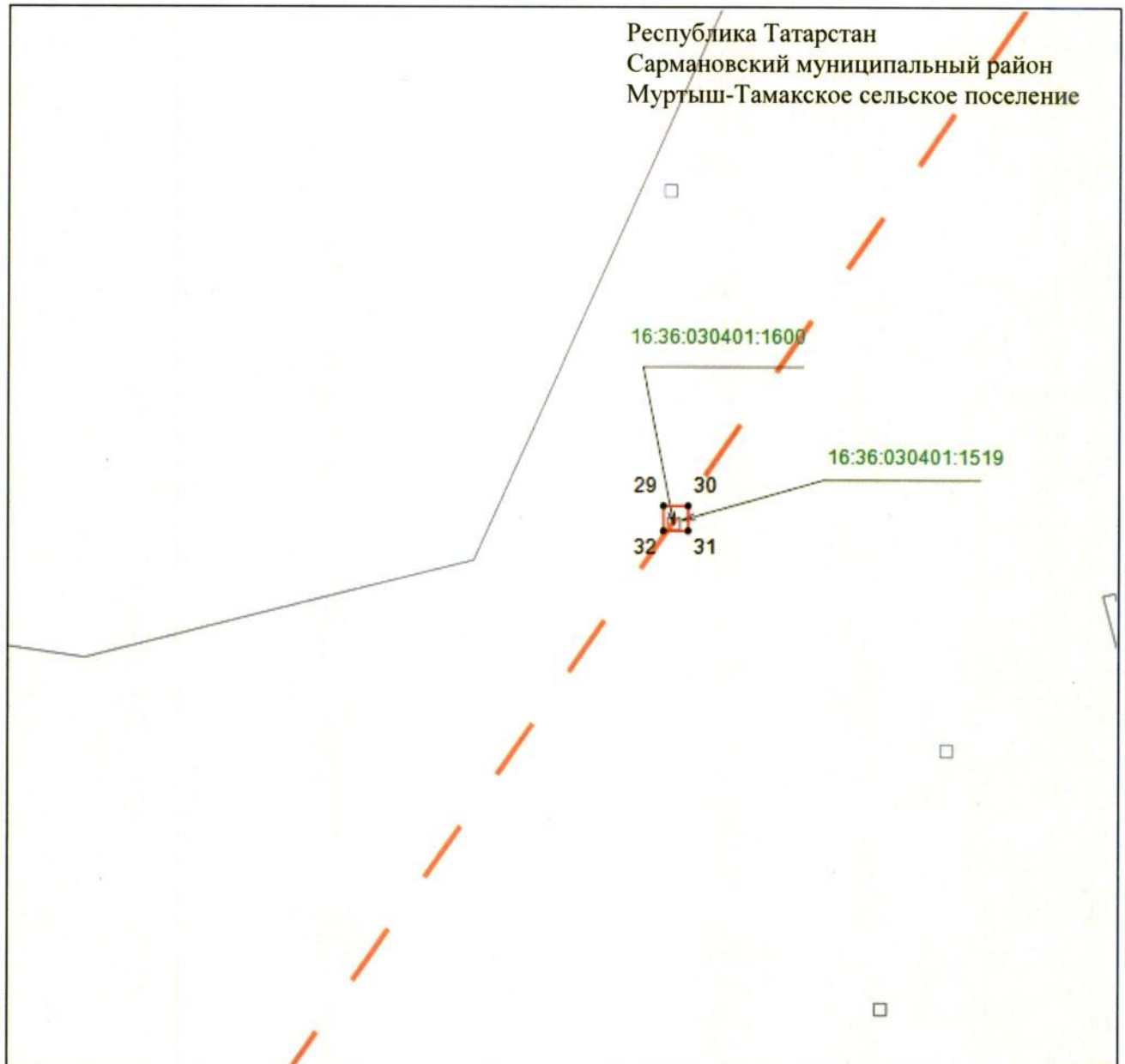
Используемые условные знаки и обозначения:

- 1 — обозначение характерной точки границ объекта
- — — — — граница объекта
- — — — — проектное местоположение инженерного сооружения (ось ВЛ 35 кВ)
- — граница земельного участка
- 16:36:030401:1519 — кадастровый номер земельного участка.

Раздел 4

Схема расположения границ публичного сервитута
в целях эксплуатации объекта электросетевого хозяйства регионального значения
«ВЛ 35 кВ Альметьевский район 212-167 с отп. на 92 Сарманово»

Лист 8



Масштаб 1 : 500

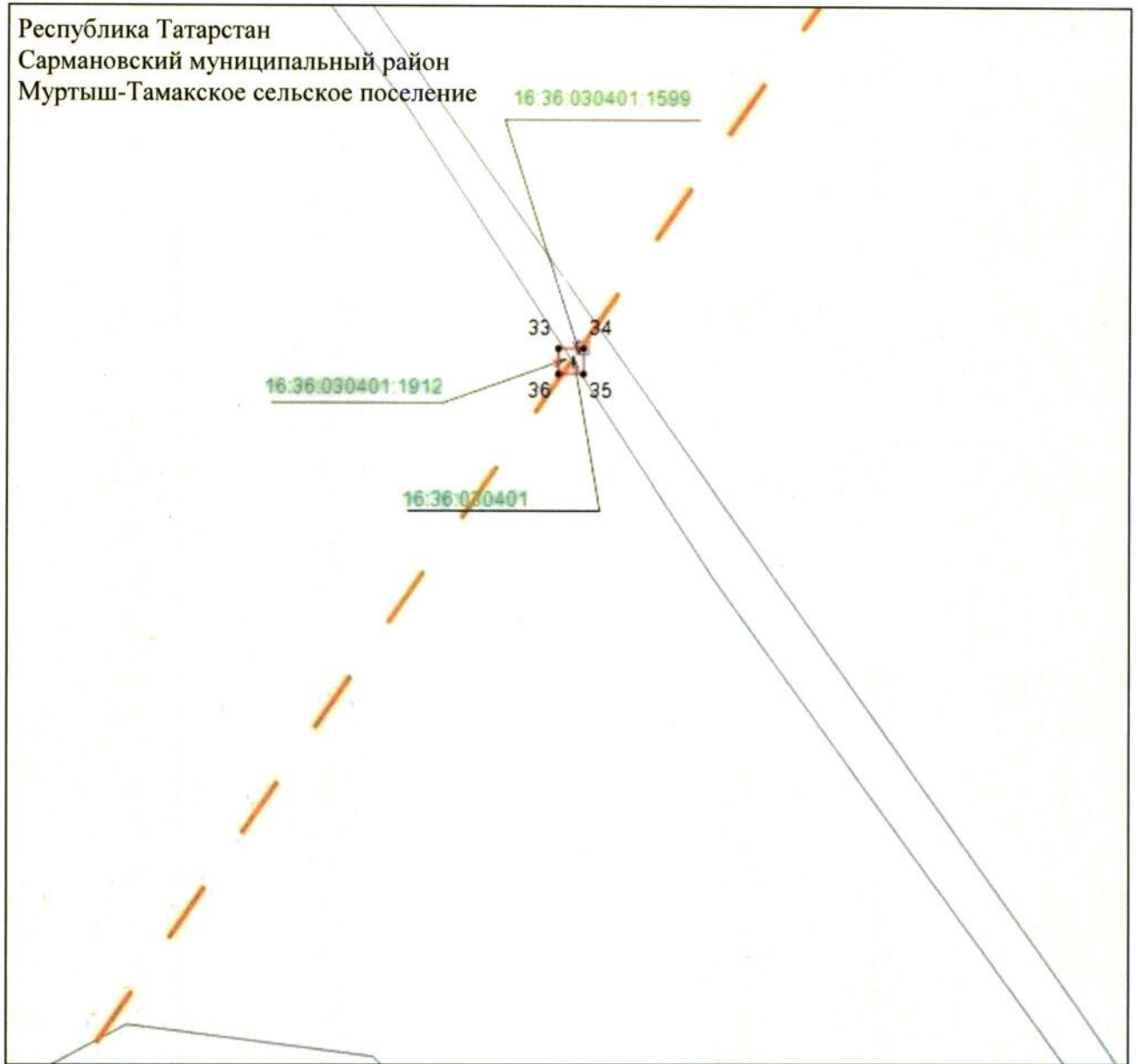
Используемые условные знаки и обозначения:

- 1 – обозначение характерной точки границ объекта
- — — — — граница объекта
- — — — — проектное местоположение инженерного сооружения (ось ВЛ 35 кВ)
- — граница земельного участка
- 16:36:030401:1519 — кадастровый номер земельного участка.

Раздел 4

Схема расположения границ публичного сервитута
в целях эксплуатации объекта электросетевого хозяйства регионального значения
«ВЛ 35 кВ Альметьевский район 212-167 с отп. на 92 Сарманово»

Лист 9



Масштаб 1 : 500


Используемые условные знаки и обозначения:

- 1 – обозначение характерной точки границ объекта
- — — — — граница объекта
- — — — — проектное местоположение инженерного сооружения (ось ВЛ 35 кВ)
- — — — — граница земельного участка
- 16:36:030401:1599 – кадастровый номер земельного участка.

Раздел 4

Схема расположения границ публичного сервитута
в целях эксплуатации объекта электросетевого хозяйства регионального значения
«ВЛ 35 кВ Альметьевский район 212-167 с отп. на 92 Сарманово»

Лист 10



Масштаб 1 : 500

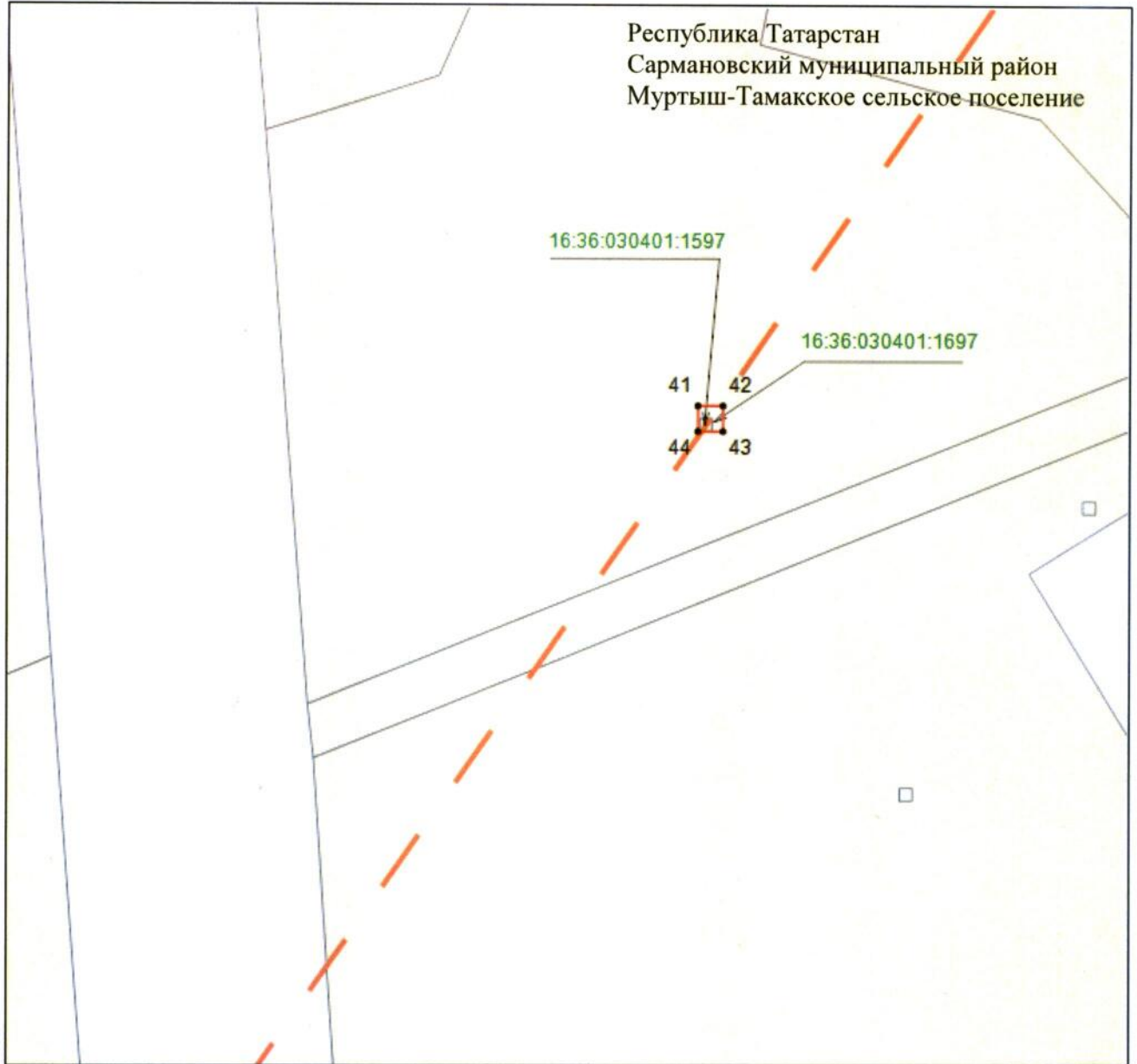
Используемые условные знаки и обозначения:

- 1 – обозначение характерной точки границ объекта
- — — — — граница объекта
- — — — — проектное местоположение инженерного сооружения (ось ВЛ 35 кВ)
- граница земельного участка
- 16:36:030401:1516 – кадастровый номер земельного участка.

Раздел 4

Схема расположения границ публичного сервитута
в целях эксплуатации объекта электросетевого хозяйства регионального значения
«ВЛ 35 кВ Альметьевский район 212-167 с отп. на 92 Сарманово»

Лист 11



Масштаб 1 : 500

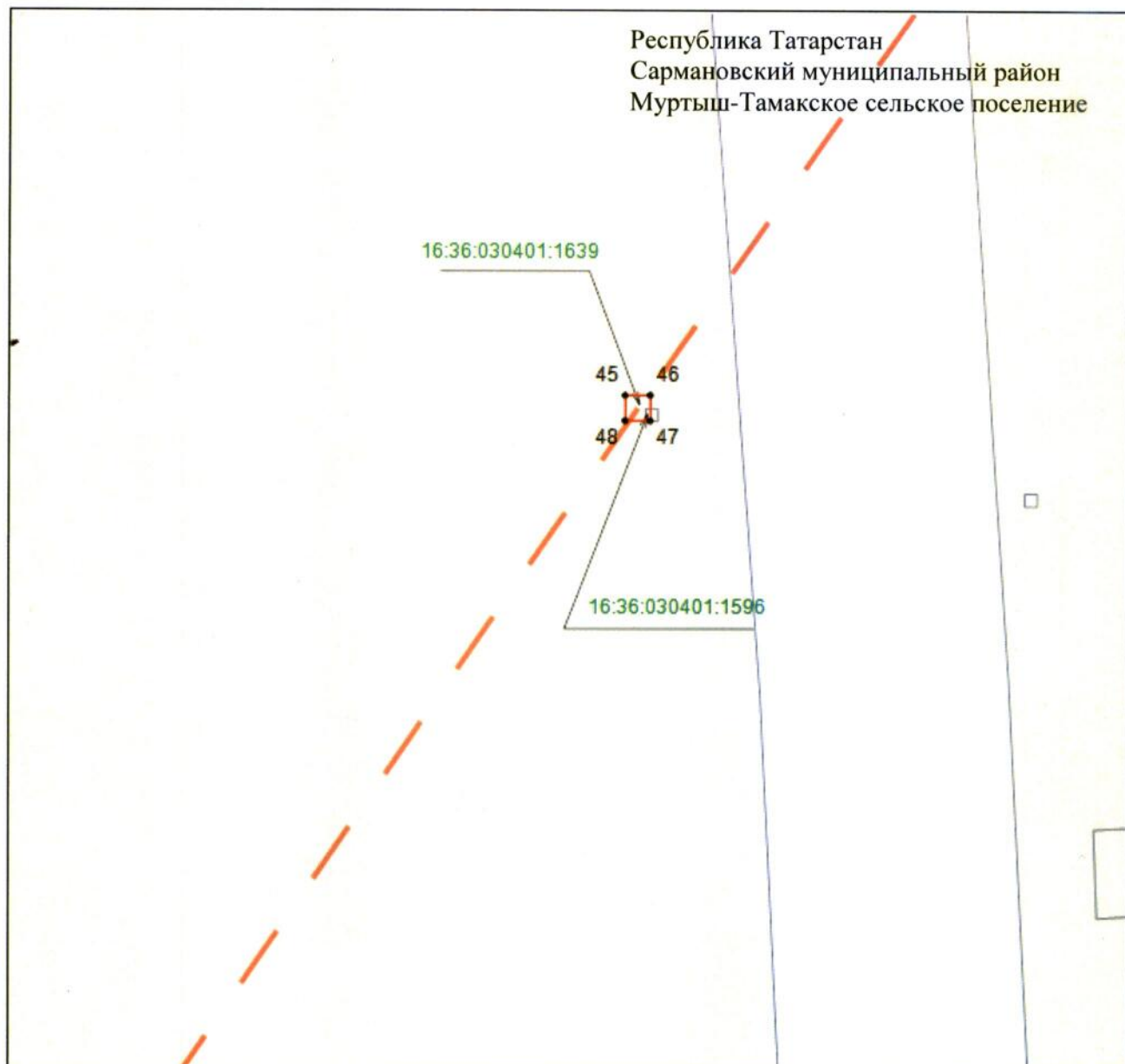
Используемые условные знаки и обозначения:

- 1 – обозначение характерной точки границ объекта
- — — — — граница объекта
- — — — — проектное местоположение инженерного сооружения (ось ВЛ 35 кВ)
- — граница земельного участка
- 16:36:030401:1597 — кадастровый номер земельного участка.

Раздел 4

Схема расположения границ публичного сервитута
в целях эксплуатации объекта электросетевого хозяйства регионального значения
«ВЛ 35 кВ Альметьевский район 212-167 с отп. на 92 Сарманово»

Лист 12



Масштаб 1 : 500

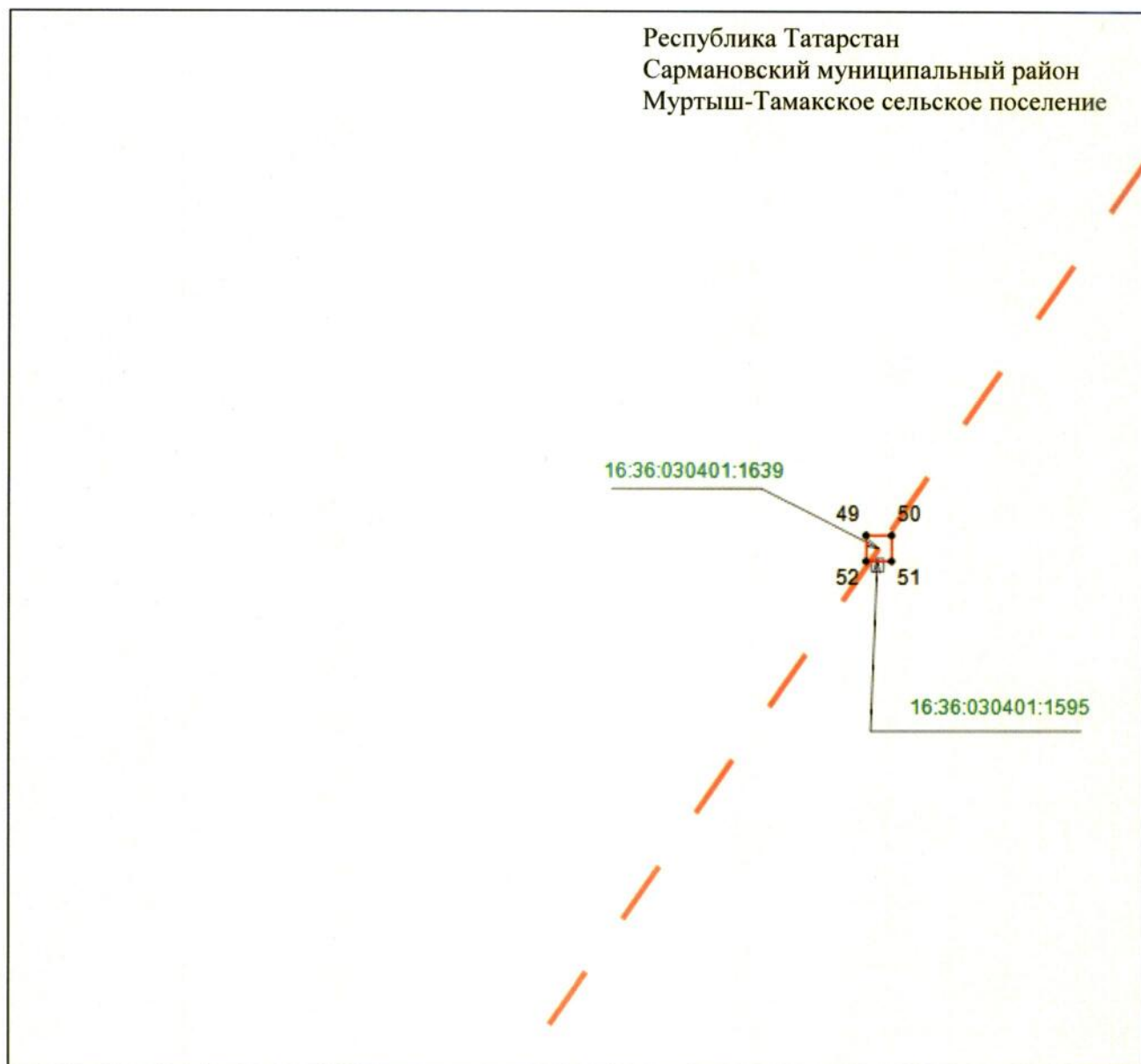
Используемые условные знаки и обозначения:

- 1 — обозначение характерной точки границ объекта
- — граница объекта
- — — — — проектное местоположение инженерного сооружения (ось ВЛ 35 кВ)
- — граница земельного участка
- 16:36:030401:1596 — кадастровый номер земельного участка.

Раздел 4

Схема расположения границ публичного сервитута
в целях эксплуатации объекта электросетевого хозяйства регионального значения
«ВЛ 35 кВ Альметьевский район 212-167 с отп. на 92 Сарманово»

Лист 13



Масштаб 1 : 500

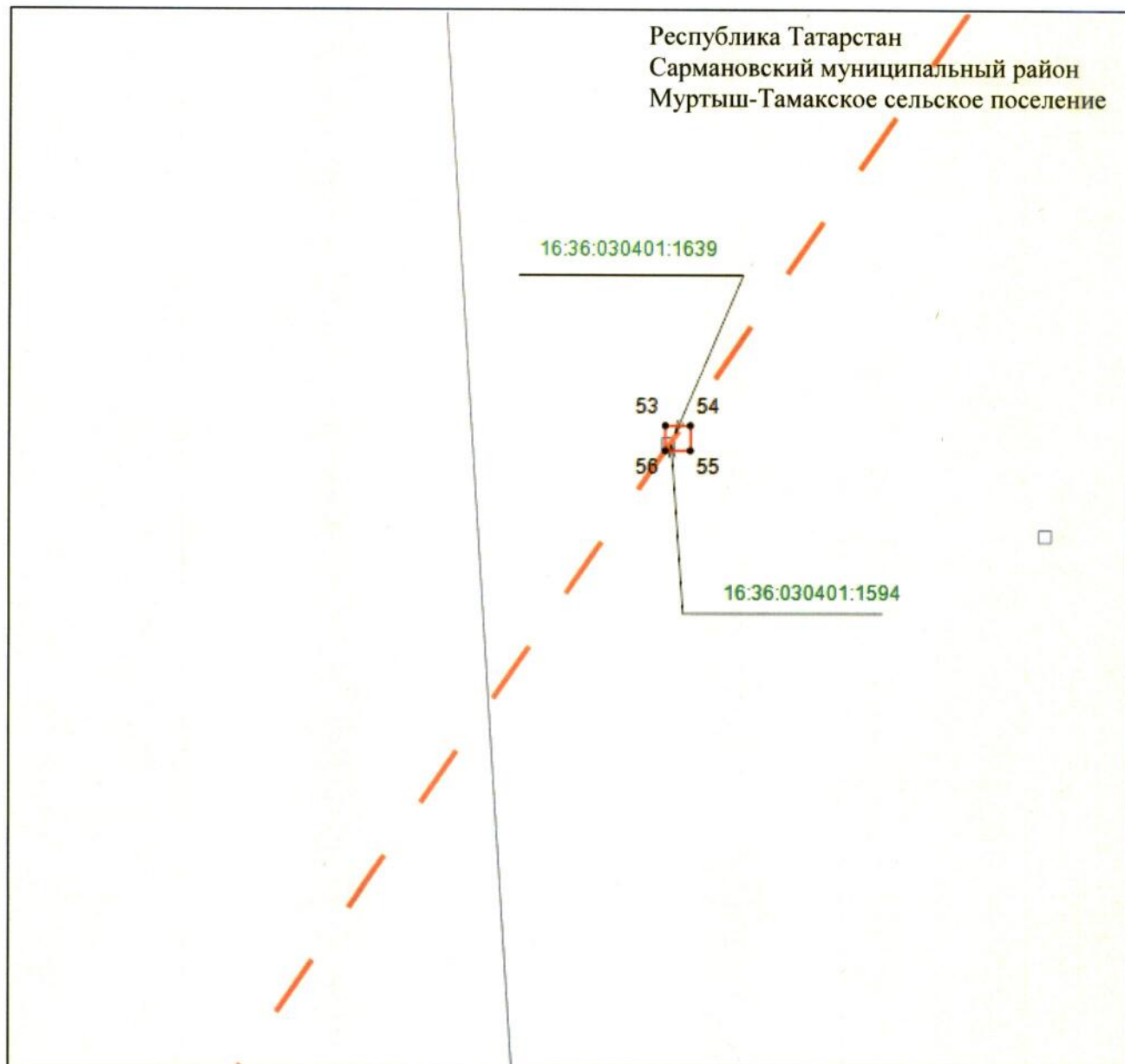
Используемые условные знаки и обозначения:

- 1 – обозначение характерной точки границ объекта
- — — — — граница объекта
- — — — — проектное местоположение инженерного сооружения (ось ВЛ 35 кВ)
- граница земельного участка
- 16:36:030401:1639 – кадастровый номер земельного участка.

Раздел 4

Схема расположения границ публичного сервитута
в целях эксплуатации объекта электросетевого хозяйства регионального значения
«ВЛ 35 кВ Альметьевский район 212-167 с отп. на 92 Сарманово»

Лист 14



Масштаб 1 : 500

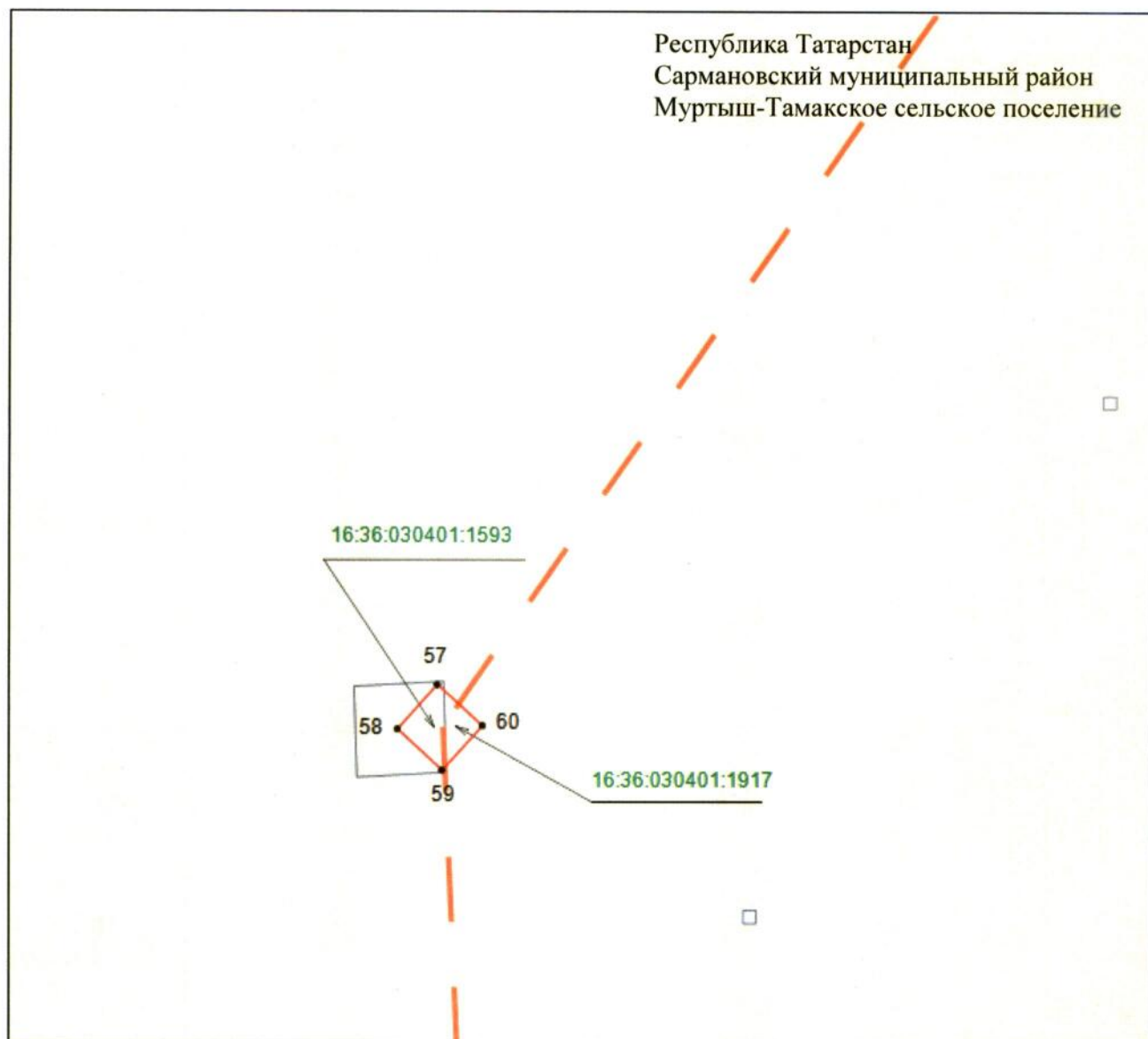
Используемые условные знаки и обозначения:

- 1 – обозначение характерной точки границ объекта
- — — — — граница объекта
- — — — — проектное местоположение инженерного сооружения (ось ВЛ 35 кВ)
- граница земельного участка
- 16:36:030401:1594 – кадастровый номер земельного участка.

Раздел 4

Схема расположения границ публичного сервитута
в целях эксплуатации объекта электросетевого хозяйства регионального значения
«ВЛ 35 кВ Альметьевский район 212-167 с отп. на 92 Сарманово»

Лист 15



Масштаб 1 : 500

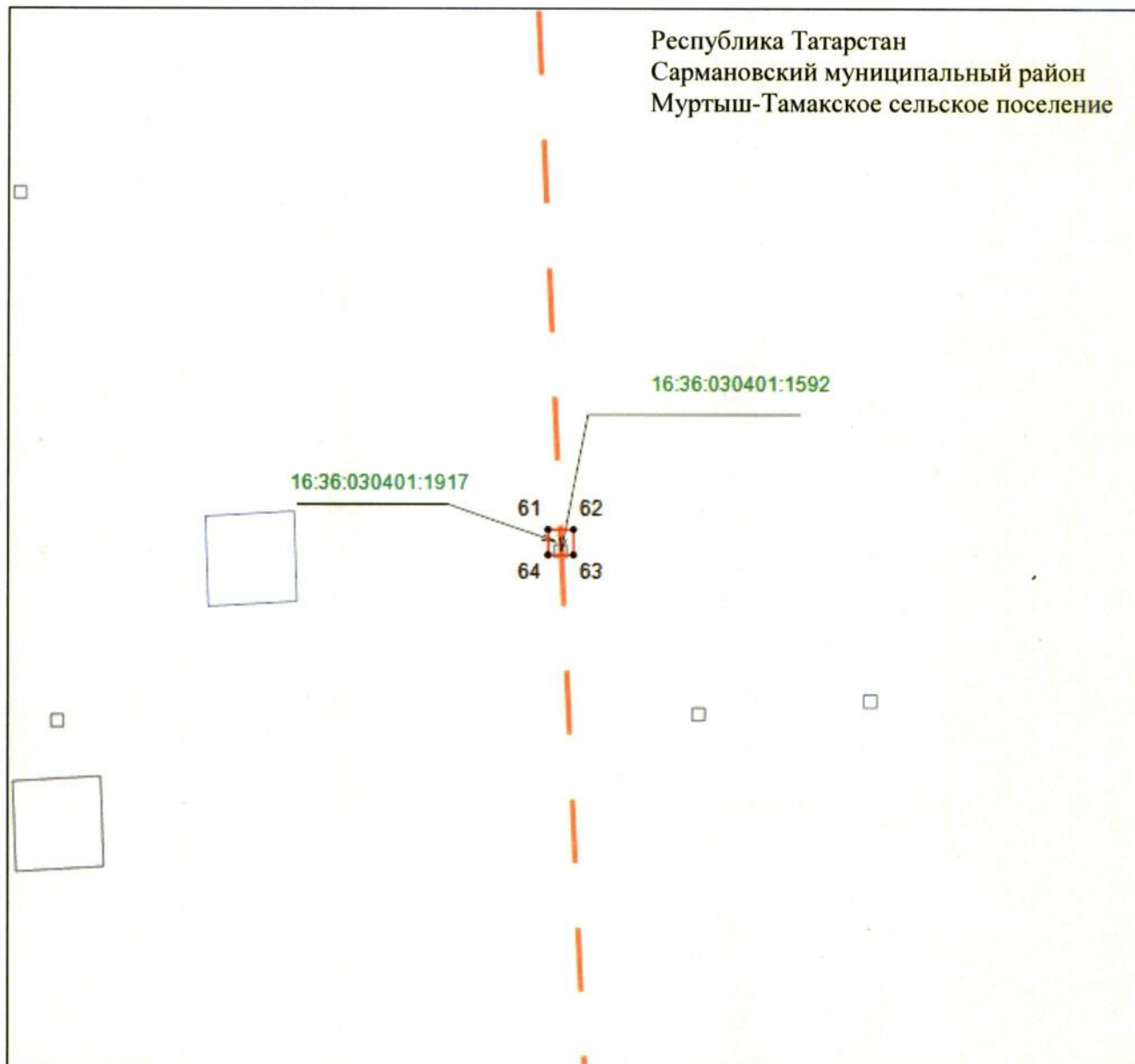
Используемые условные знаки и обозначения:

- 1 – обозначение характерной точки границ объекта
- — — — — граница объекта
- — — — — проектное местооположение инженерного сооружения (ось ВЛ 35 кВ)
- граница земельного участка
- 16:36:030401:1593 – кадастровый номер земельного участка.

Раздел 4

Схема расположения границ публичного сервитута
в целях эксплуатации объекта электросетевого хозяйства регионального значения
«ВЛ 35 кВ Альметьевский район 212-167 с отп. на 92 Сарманово»

Лист 16



Масштаб 1 : 500


Используемые условные знаки и обозначения:

- 1 – обозначение характерной точки границ объекта
- — — — — граница объекта
- — — — — проектное местоположение инженерного сооружения (ось ВЛ 35 кВ)
- — граница земельного участка
- 16:36:030401:1592 – кадастровый номер земельного участка.

Раздел 4

Схема расположения границ публичного сервитута
в целях эксплуатации объекта электросетевого хозяйства регионального значения
«ВЛ 35 кВ Альметьевский район 212-167 с отп. на 92 Сарманово»

Лист 17



Масштаб 1 : 500

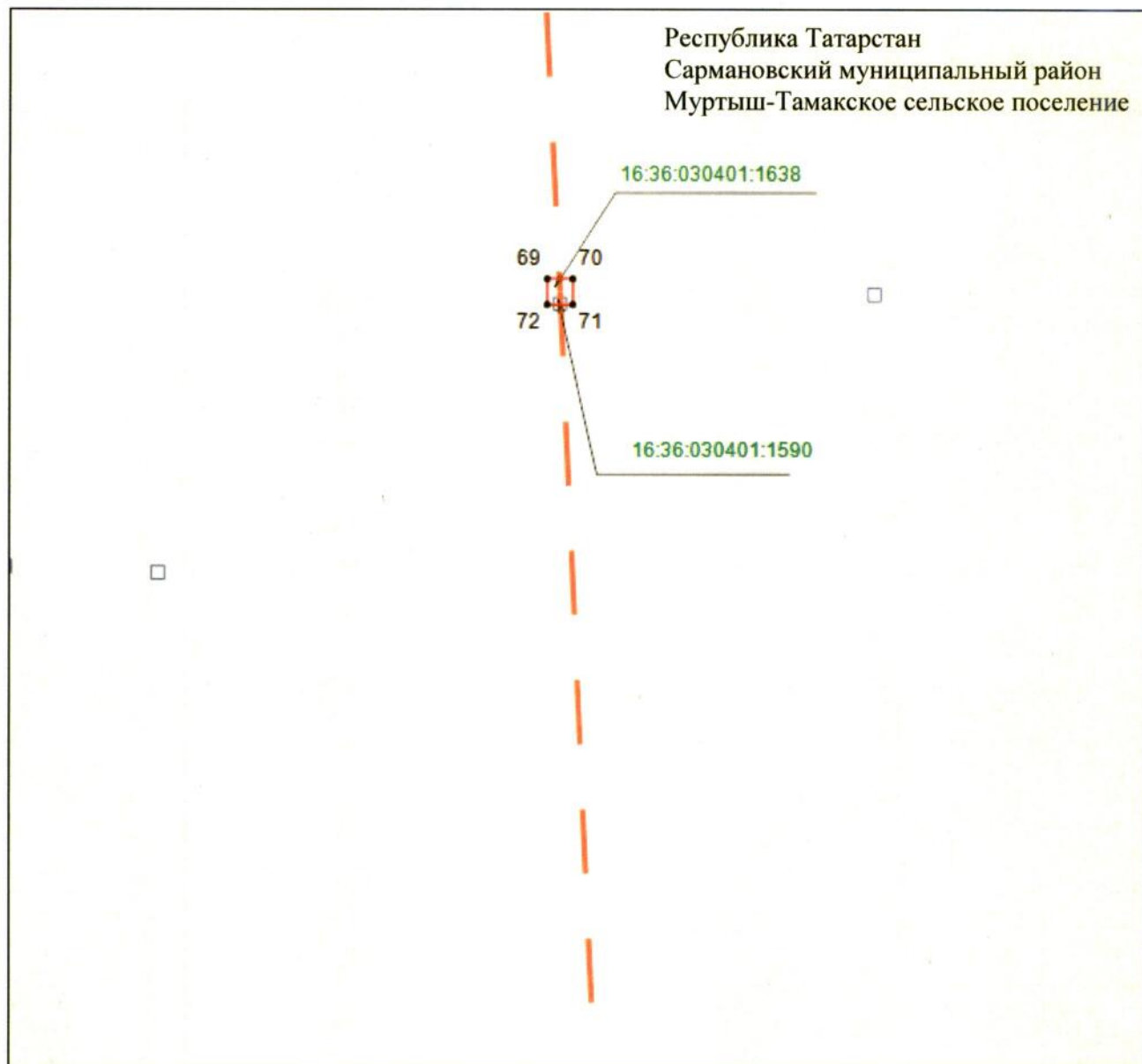
Используемые условные знаки и обозначения:

- 1 — обозначение характерной точки границ объекта
- — — — — граница объекта
- — — — — проектное местоположение инженерного сооружения (ось ВЛ 35 кВ)
- — граница земельного участка
- 16:36:030401:1591 — кадастровый номер земельного участка.

Раздел 4

Схема расположения границ публичного сервитута
в целях эксплуатации объекта электросетевого хозяйства регионального значения
«ВЛ 35 кВ Альметьевский район 212-167 с отп. на 92 Сарманово»

Лист 18



Масштаб 1 : 500


Используемые условные знаки и обозначения:

- 1 – обозначение характерной точки границ объекта
- — — — — граница объекта
- - - - - проектное местоположение инженерного сооружения (ось ВЛ 35 кВ)
- граница земельного участка
- 16:36:030401:1638 – кадастровый номер земельного участка.

Раздел 4

Схема расположения границ публичного сервитута
в целях эксплуатации объекта электросетевого хозяйства регионального значения
«ВЛ 35 кВ Альметьевский район 212-167 с отп. на 92 Сарманово»

Лист 19



Масштаб 1 : 500


Используемые условные знаки и обозначения:

- 1 – обозначение характерной точки границ объекта
- (красная линия) – граница объекта
- (оранжево-красная пунктирная линия) – проектное местооположение инженерного сооружения (ось ВЛ 35 кВ)
- (желтый) – граница земельного участка
- 16:36:030401:1589 – кадастровый номер земельного участка.

Раздел 4

Схема расположения границ публичного сервитута
в целях эксплуатации объекта электросетевого хозяйства регионального значения
«ВЛ 35 кВ Альметьевский район 212-167 с отп. на 92 Сарманово»

Лист 20



Масштаб 1 : 500


Используемые условные знаки и обозначения:

- 1 – обозначение характерной точки границ объекта
- — — — — граница объекта
- — — — — проектное местоположение инженерного сооружения (ось ВЛ 35 кВ)
- — граница земельного участка
- 16:36:030401:1638 — кадастровый номер земельного участка.

Раздел 4

Схема расположения границ публичного сервитута
в целях эксплуатации объекта электросетевого хозяйства регионального значения
«ВЛ 35 кВ Альметьевский район 212-167 с отп. на 92 Сарманово»

Лист 21



Масштаб 1 : 500

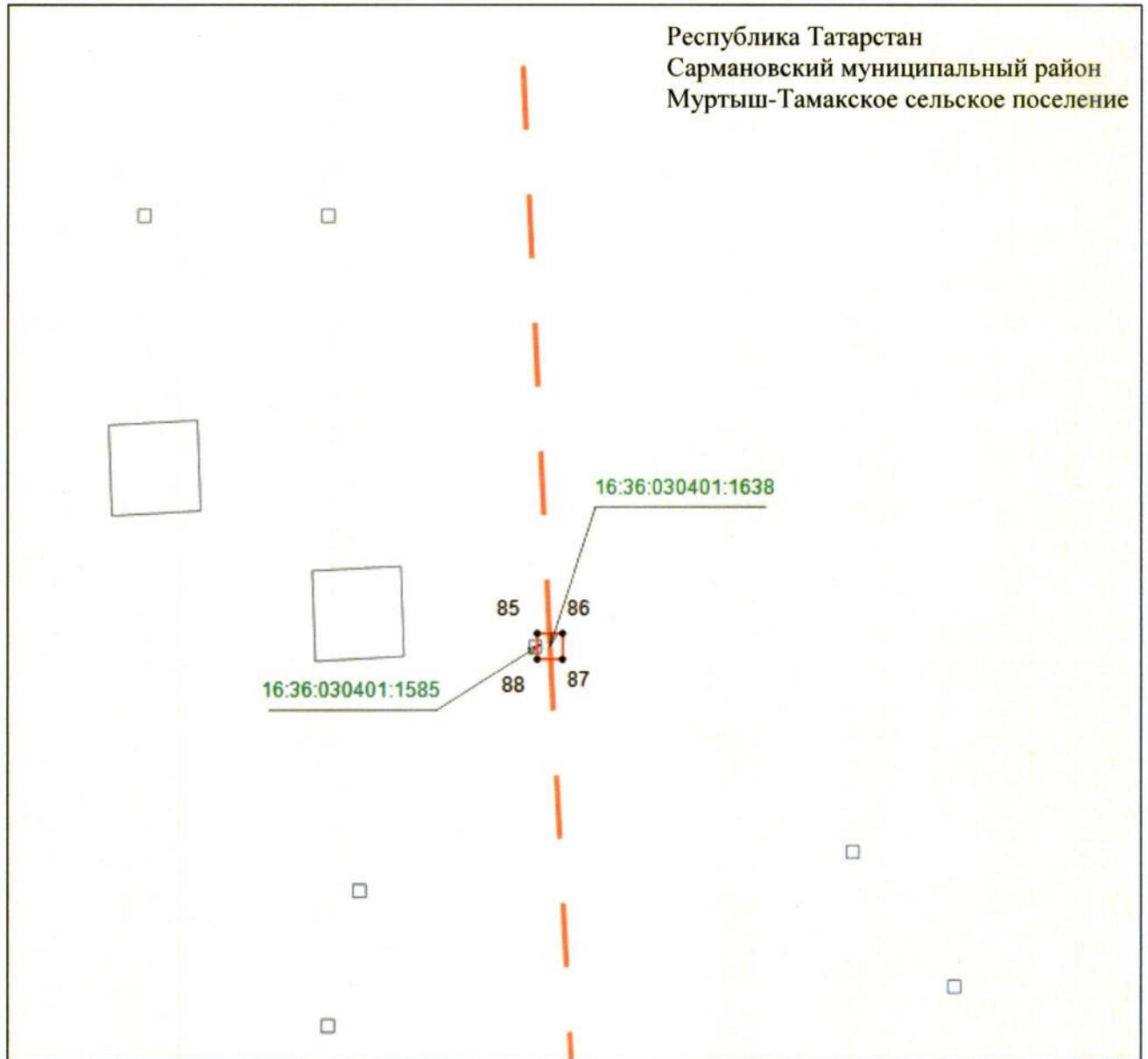
Используемые условные знаки и обозначения:

- 1 – обозначение характерной точки границ объекта
- — — — — граница объекта
- — — — — проектное местоположение инженерного сооружения (ось ВЛ 35 кВ)
- — граница земельного участка
- 16:36:030401:1587 — кадастровый номер земельного участка.

Раздел 4

Схема расположения границ публичного сервитута
в целях эксплуатации объекта электросетевого хозяйства регионального значения
«ВЛ 35 кВ Альметьевский район 212-167 с отп. на 92 Сарманово»

Лист 22



Масштаб 1 : 500


Используемые условные знаки и обозначения:

- 1 – обозначение характерной точки границ объекта
- — — — — граница объекта
- — — — — проектное местоположение инженерного сооружения (ось ВЛ 35 кВ)
- граница земельного участка
- 16:36:030401:1585 – кадастровый номер земельного участка.

Раздел 4

Схема расположения границ публичного сервитута
в целях эксплуатации объекта электросетевого хозяйства регионального значения
«ВЛ 35 кВ Альметьевский район 212-167 с отп. на 92 Сарманово»

Лист 23



Масштаб 1 : 500

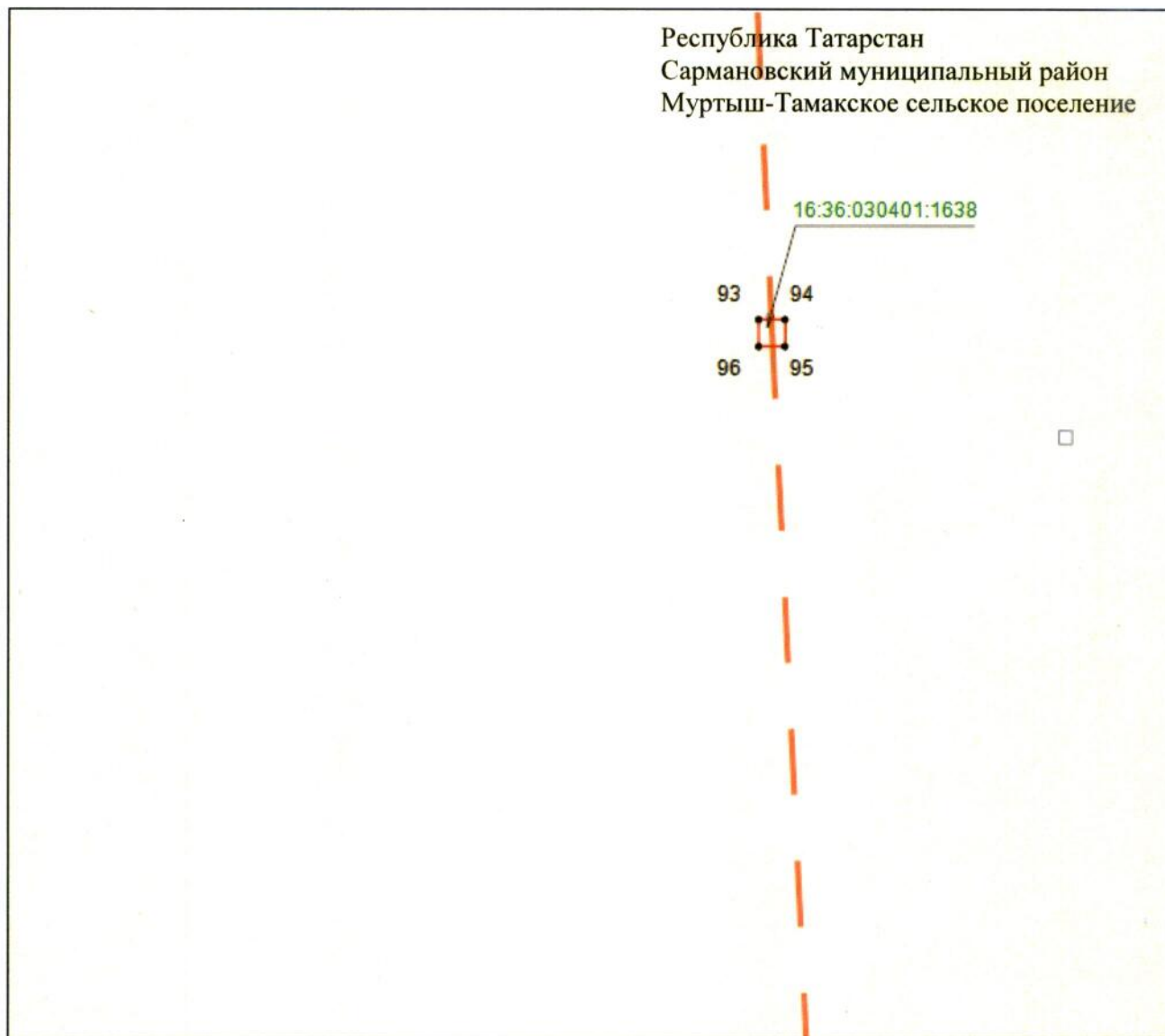
Используемые условные знаки и обозначения:

- 1 – обозначение характерной точки границ объекта
- — — — — граница объекта
- — — — — проектное местоположение инженерного сооружения (ось ВЛ 35 кВ)
- граница земельного участка
- 16:36:030401:1638 – кадастровый номер земельного участка.

Раздел 4

Схема расположения границ публичного сервитута
в целях эксплуатации объекта электросетевого хозяйства регионального значения
«ВЛ 35 кВ Альметьевский район 212-167 с отп. на 92 Сарманово»

Лист 24



Масштаб 1 : 500


Используемые условные знаки и обозначения:

- 1 – обозначение характерной точки границ объекта
- — — — — граница объекта
- — — — — проектное местоположение инженерного сооружения (ось ВЛ 35 кВ)
- — граница земельного участка
- 16:36:030401:1638 — кадастровый номер земельного участка.

Раздел 4

Схема расположения границ публичного сервитута
в целях эксплуатации объекта электросетевого хозяйства регионального значения
«ВЛ 35 кВ Альметьевский район 212-167 с отп. на 92 Сарманово»

Лист 25



Масштаб 1 : 500


Используемые условные знаки и обозначения:

- 1 – обозначение характерной точки границ объекта
- — — — — граница объекта
- — — — — проектное местоположение инженерного сооружения (ось ВЛ 35 кВ)
- — граница земельного участка
- 16:36:030401:1638 – кадастровый номер земельного участка.

Раздел 4

Схема расположения границ публичного сервитута
в целях эксплуатации объекта электросетевого хозяйства регионального значения
«ВЛ 35 кВ Альметьевский район 212-167 с отп. на 92 Сарманово»

Лист 26



Масштаб 1 : 500

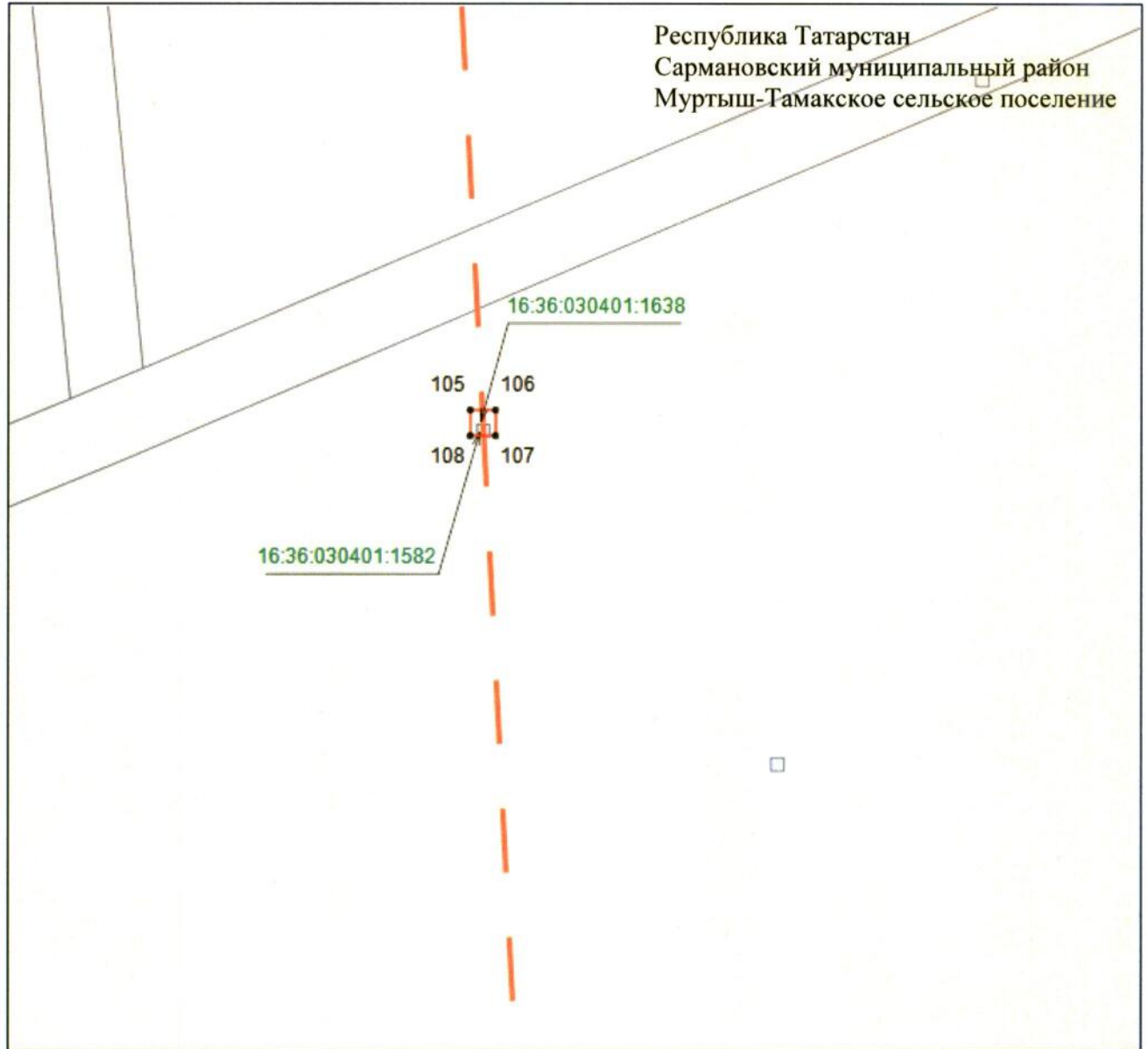
Используемые условные знаки и обозначения:

- 1 – обозначение характерной точки границ объекта
- — — — — граница объекта
- — — — — проектное местоположение инженерного сооружения (ось ВЛ 35 кВ)
- — граница земельного участка
- 16:36:030401:1638 — кадастровый номер земельного участка.

Раздел 4

Схема расположения границ публичного сервитута
в целях эксплуатации объекта электросетевого хозяйства регионального значения
«ВЛ 35 кВ Альметьевский район 212-167 с отп. на 92 Сарманово»

Лист 27



Масштаб 1 : 500

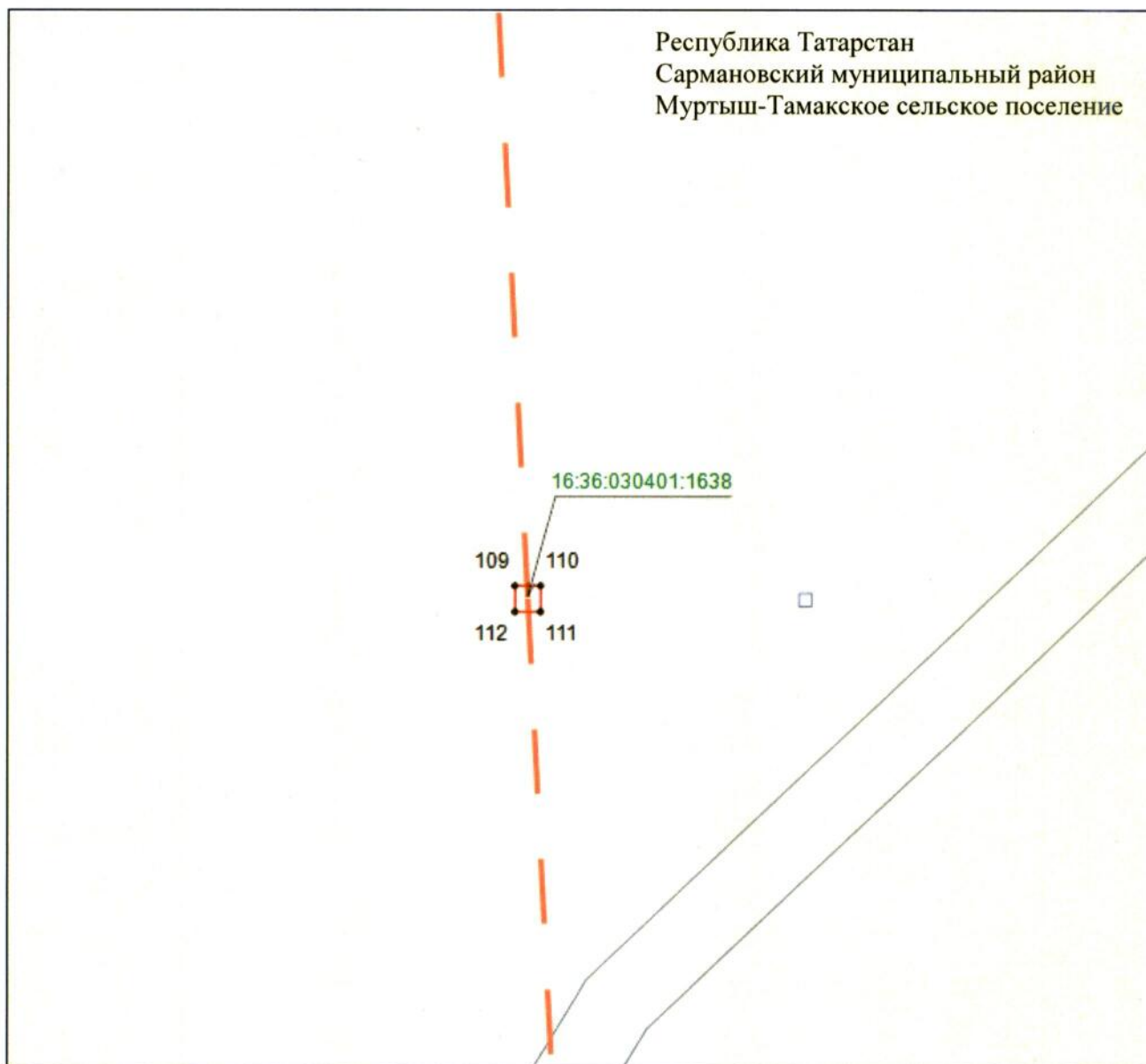
Используемые условные знаки и обозначения:

- 1 – обозначение характерной точки границ объекта
- — — — — граница объекта
- - - - - проектное местоположение инженерного сооружения (ось ВЛ 35 кВ)
- граница земельного участка
- 16:36:030401:1638 – кадастровый номер земельного участка.

Раздел 4

Схема расположения границ публичного сервитута
в целях эксплуатации объекта электросетевого хозяйства регионального значения
«ВЛ 35 кВ Альметьевский район 212-167 с отп. на 92 Сарманово»

Лист 28



Масштаб 1 : 500


Используемые условные знаки и обозначения:

- 1 – обозначение характерной точки границ объекта
- — — — — граница объекта
- — — — — проектное местооположение инженерного сооружения (ось ВЛ 35 кВ)
- — граница земельного участка
- 16:36:030401:1638 — кадастровый номер земельного участка.

Раздел 4

Схема расположения границ публичного сервитута
в целях эксплуатации объекта электросетевого хозяйства регионального значения
«ВЛ 35 кВ Альметьевский район 212-167 с отп. на 92 Сарманово»

Лист 29



Масштаб 1 : 500

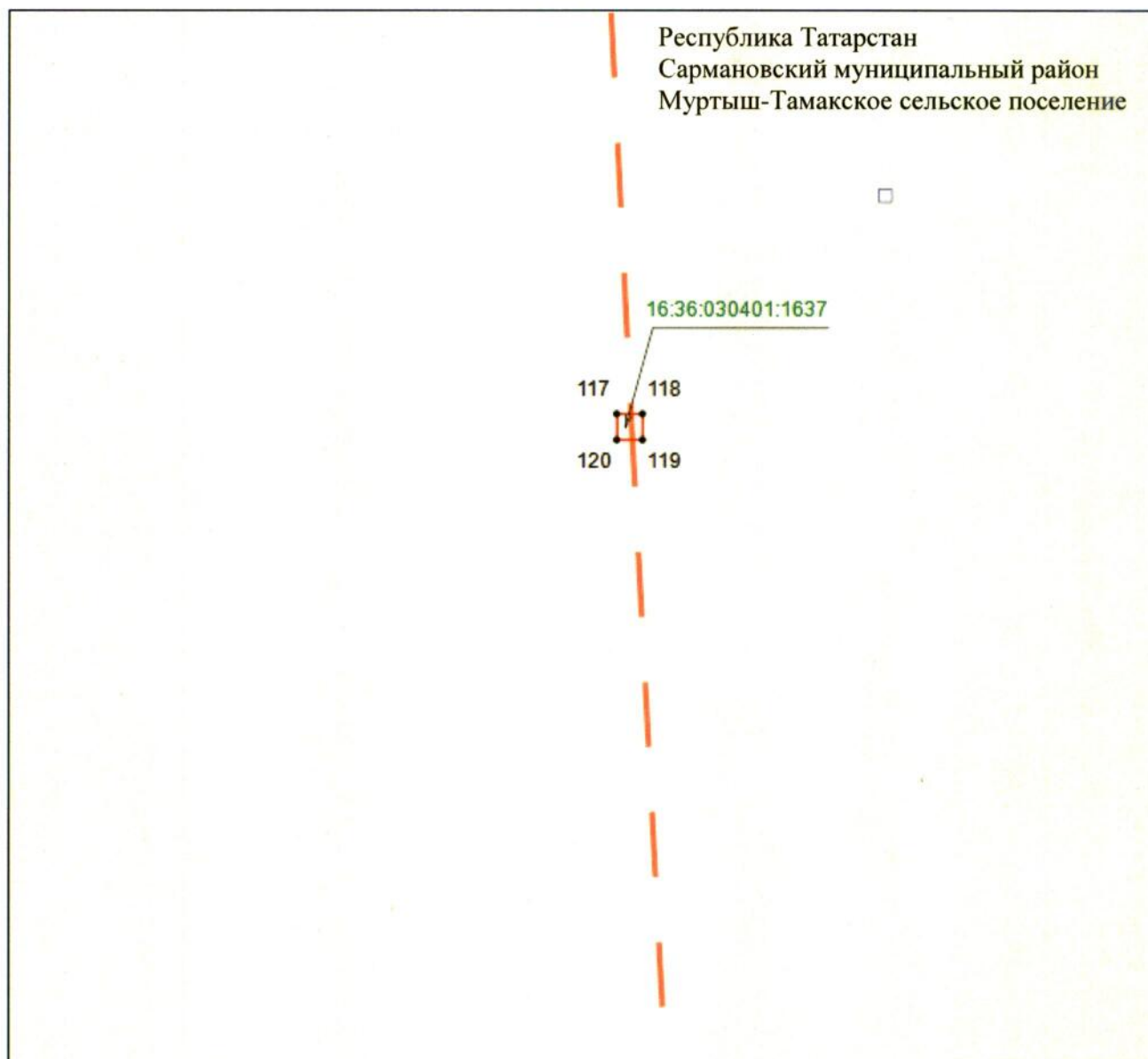
Используемые условные знаки и обозначения:

- 1 – обозначение характерной точки границ объекта
- — — — — граница объекта
- — — — — проектное местоположение инженерного сооружения (ось ВЛ 35 кВ)
- — граница земельного участка
- 16:36:030401:1581 — кадастровый номер земельного участка.

Раздел 4

Схема расположения границ публичного сервитута
в целях эксплуатации объекта электросетевого хозяйства регионального значения
«ВЛ 35 кВ Альметьевский район 212-167 с отп. на 92 Сарманово»

Лист 30



Масштаб 1 : 500

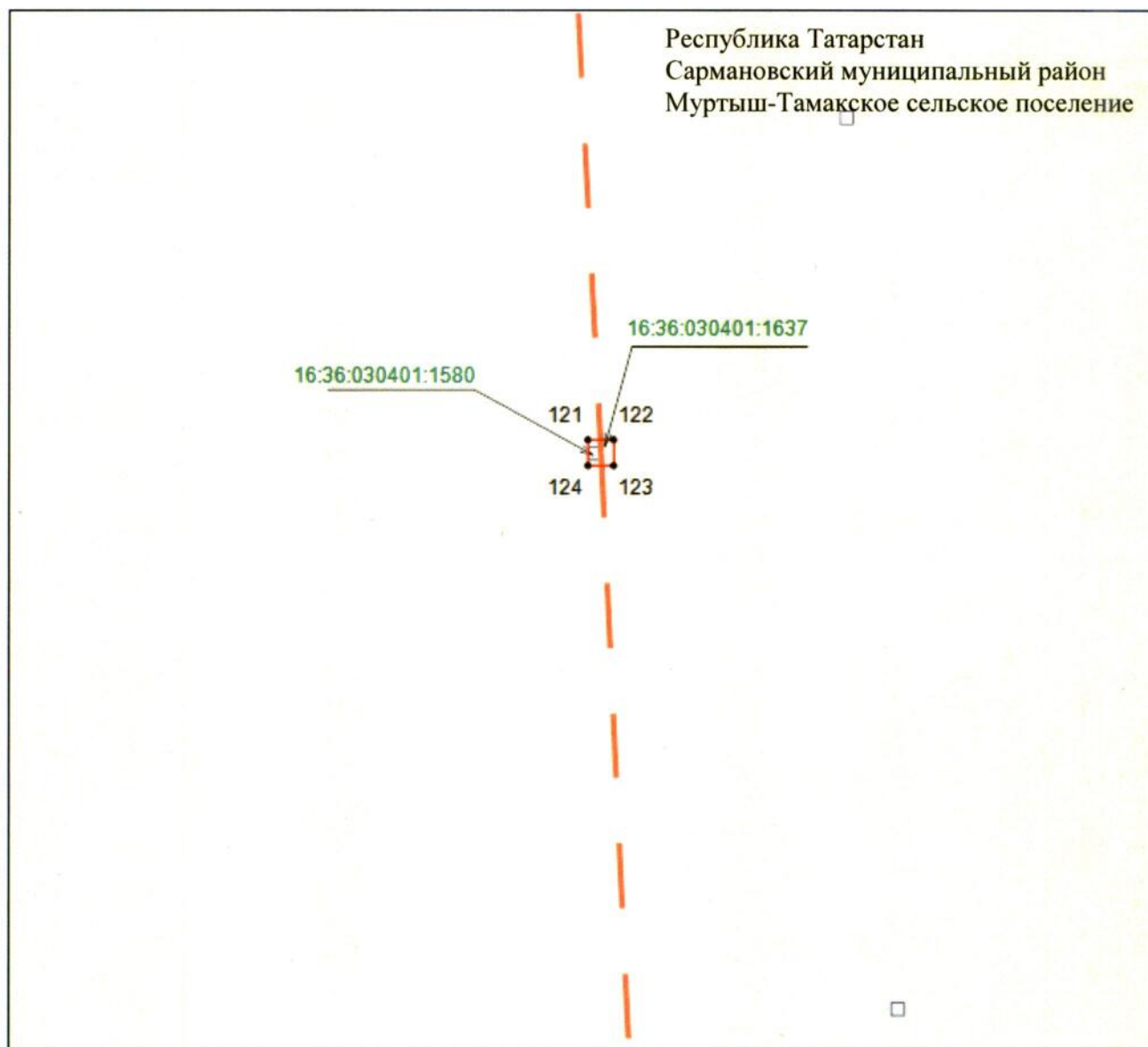
Используемые условные знаки и обозначения:

- 1 – обозначение характерной точки границ объекта
- — — — — граница объекта
- — — — — проектное местоположение инженерного сооружения (ось ВЛ 35 кВ)
- граница земельного участка
- 16:36:030401:1637 – кадастровый номер земельного участка.

Раздел 4

Схема расположения границ публичного сервитута
в целях эксплуатации объекта электросетевого хозяйства регионального значения
«ВЛ 35 кВ Альметьевский район 212-167 с отп. на 92 Сарманово»

Лист 31



Масштаб 1 : 500


Используемые условные знаки и обозначения:

- 1 – обозначение характерной точки границ объекта
- — — — — граница объекта
- — — — — проектное местоположение инженерного сооружения (ось ВЛ 35 кВ)
- — граница земельного участка
- 16:36:030401:1580 — кадастровый номер земельного участка.

Раздел 4

Схема расположения границ публичного сервитута
в целях эксплуатации объекта электросетевого хозяйства регионального значения
«ВЛ 35 кВ Альметьевский район 212-167 с отп. на 92 Сарманово»

Лист 32



Масштаб 1 : 500


Используемые условные знаки и обозначения:

- 1 — обозначение характерной точки границ объекта
- — — — — граница объекта
- — — — — проектное местоположение инженерного сооружения (ось ВЛ 35 кВ)
- — граница земельного участка
- 16:36:030401:1637 — кадастровый номер земельного участка.

Раздел 4

Схема расположения границ публичного сервитута
в целях эксплуатации объекта электросетевого хозяйства регионального значения
«ВЛ 35 кВ Альметьевский район 212-167 с отп. на 92 Сарманово»

Лист 33



Масштаб 1 : 500

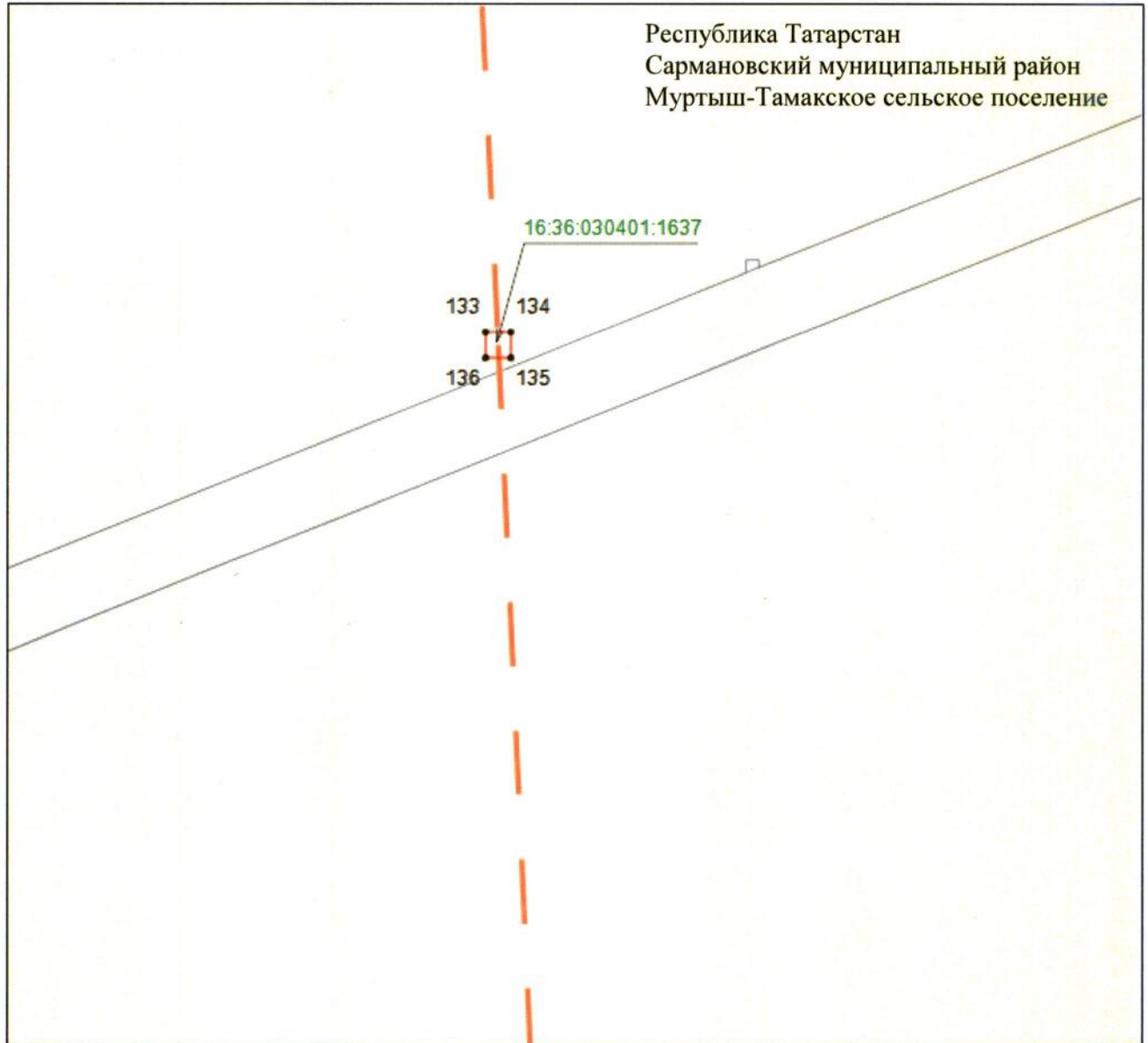
Используемые условные знаки и обозначения:

- 1 – обозначение характерной точки границ объекта
- — — — — граница объекта
- — — — — проектное местоположение инженерного сооружения (ось ВЛ 35 кВ)
- — граница земельного участка
- 16:36:030401:1579 — кадастровый номер земельного участка.

Раздел 4

Схема расположения границ публичного сервитута
в целях эксплуатации объекта электросетевого хозяйства регионального значения
«ВЛ 35 кВ Альметьевский район 212-167 с отп. на 92 Сарманово»

Лист 34



Масштаб 1 : 500


Используемые условные знаки и обозначения:

- 1 – обозначение характерной точки границ объекта
- (solid red) – граница объекта
- - - (dashed orange) – проектное местоположение инженерного сооружения (ось ВЛ 35 кВ)
- (yellow) – граница земельного участка
- 16:36:030401:1637 – кадастровый номер земельного участка.

Раздел 4

Схема расположения границ публичного сервитута
в целях эксплуатации объекта электросетевого хозяйства регионального значения
«ВЛ 35 кВ Альметьевский район 212-167 с отп. на 92 Сарманово»

Лист 35



Масштаб 1 : 500

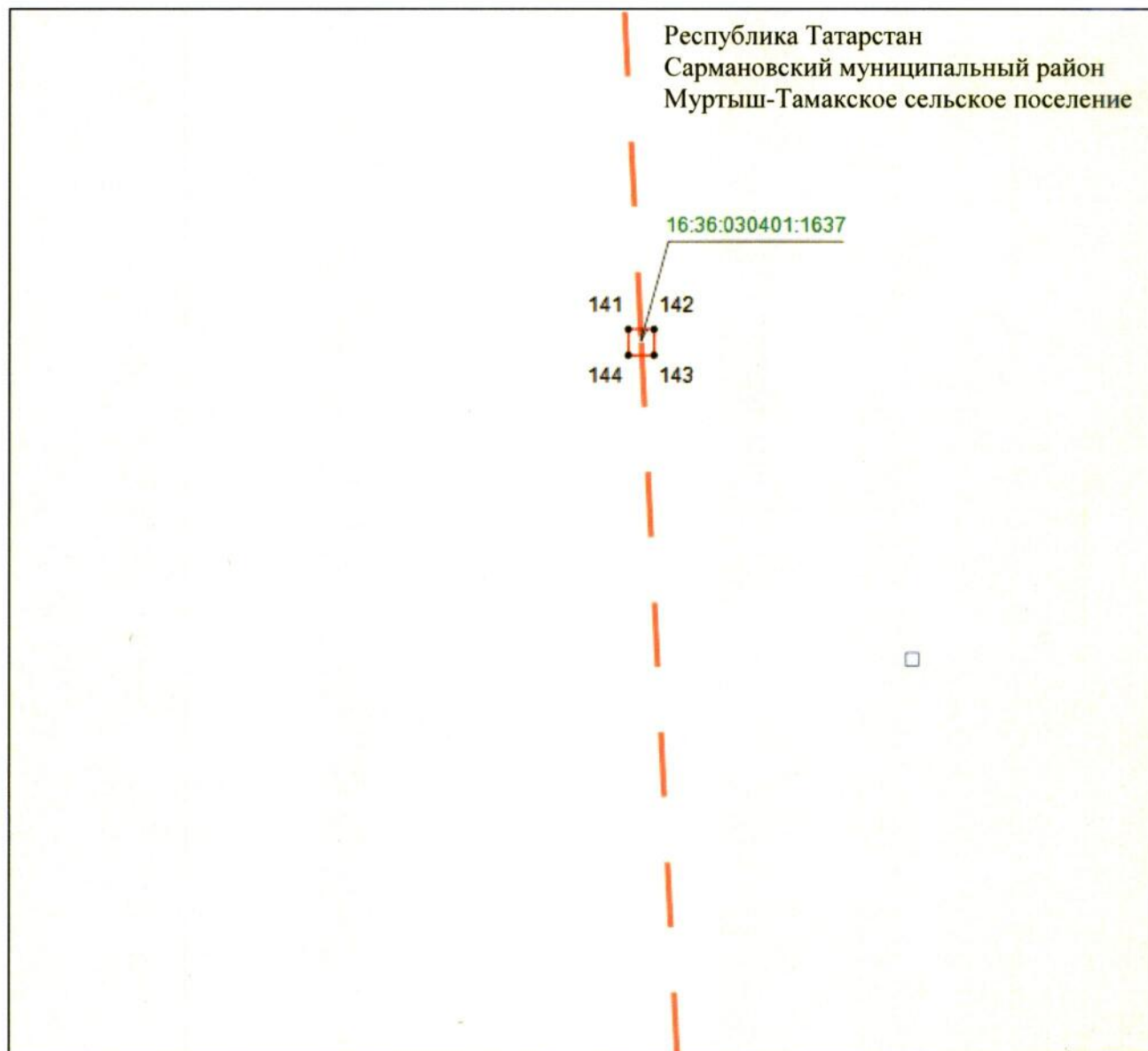
Используемые условные знаки и обозначения:

- 1 – обозначение характерной точки границ объекта
- — — — — граница объекта
- — — — — проектное местоположение инженерного сооружения (ось ВЛ 35 кВ)
- граница земельного участка
- 16:36:030401:1578 – кадастровый номер земельного участка.

Раздел 4

Схема расположения границ публичного сервитута
в целях эксплуатации объекта электросетевого хозяйства регионального значения
«ВЛ 35 кВ Альметьевский район 212-167 с отп. на 92 Сарманово»

Лист 36



Масштаб 1 : 500


Используемые условные знаки и обозначения:

- 1 – обозначение характерной точки границ объекта
- — — — — граница объекта
- — — — — проектное местоположение инженерного сооружения (ось ВЛ 35 кВ)
- граница земельного участка
- 16:36:030401:1637 – кадастровый номер земельного участка.

Раздел 4

Схема расположения границ публичного сервитута
в целях эксплуатации объекта электросетевого хозяйства регионального значения
«ВЛ 35 кВ Альметьевский район 212-167 с отп. на 92 Сарманово»

Лист 37



Масштаб 1 : 500

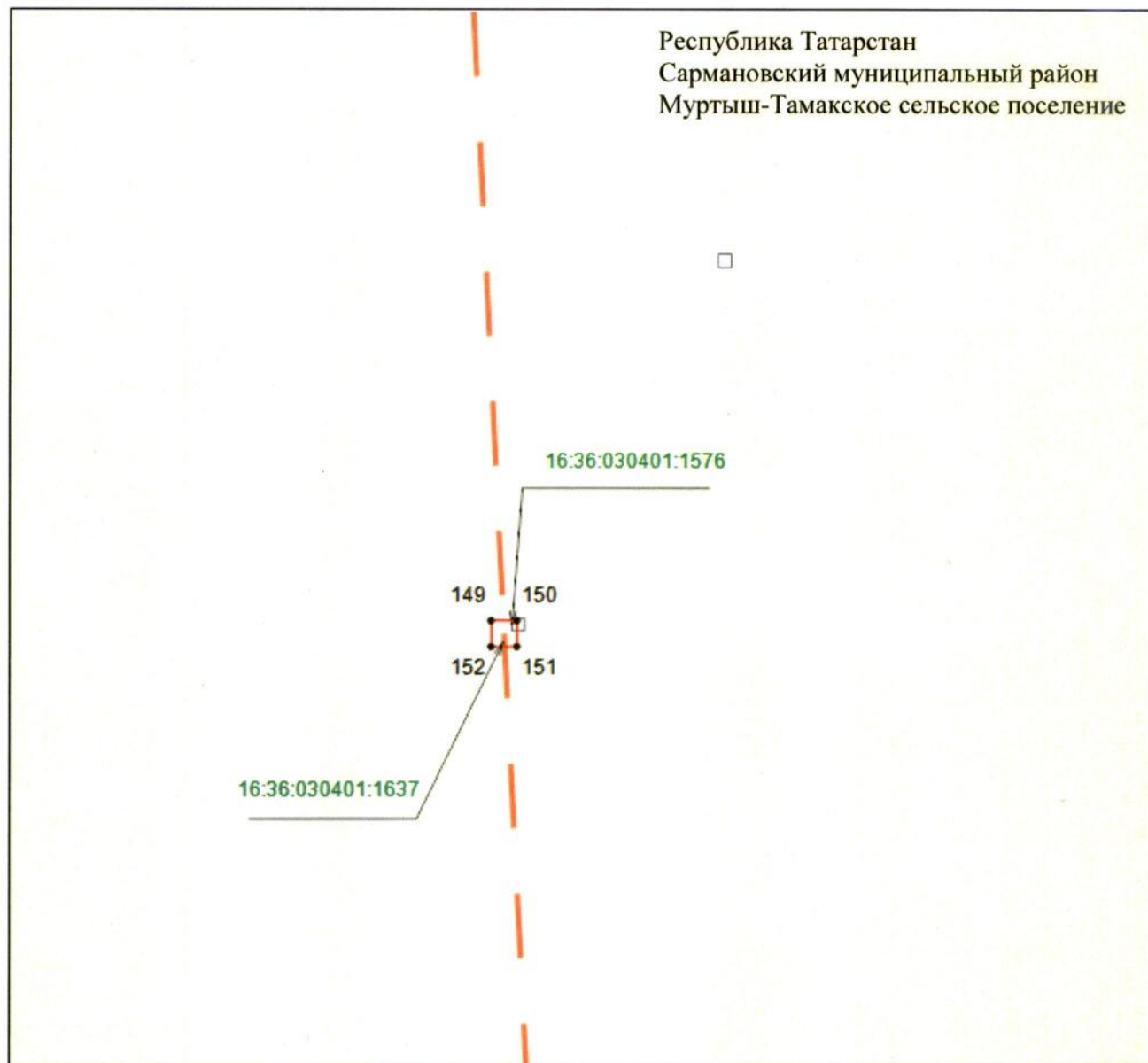
Используемые условные знаки и обозначения:

- 1 – обозначение характерной точки границ объекта
- — — — — граница объекта
- — — — — проектное местоположение инженерного сооружения (ось ВЛ 35 кВ)
- граница земельного участка
- 16:36:030401:1577 – кадастровый номер земельного участка.

Раздел 4

Схема расположения границ публичного сервитута
в целях эксплуатации объекта электросетевого хозяйства регионального значения
«ВЛ 35 кВ Альметьевский район 212-167 с отп. на 92 Сарманово»

Лист 38



Масштаб 1 : 500


Используемые условные знаки и обозначения:

- 1 — обозначение характерной точки границ объекта
- — — — — граница объекта
- — — — — проектное местоположение инженерного сооружения (ось ВЛ 35 кВ)
- — граница земельного участка
- 16:36:030401:1637 — кадастровый номер земельного участка.

Раздел 4

Схема расположения границ публичного сервитута
в целях эксплуатации объекта электросетевого хозяйства регионального значения
«ВЛ 35 кВ Альметьевский район 212-167 с отп. на 92 Сарманово»

Лист 39



Масштаб 1 : 500


Используемые условные знаки и обозначения:

- 1 – обозначение характерной точки границ объекта
- — — — — граница объекта
- — — — — проектное местоположение инженерного сооружения (ось ВЛ 35 кВ)
- граница земельного участка
- 16:36:030401:1637 – кадастровый номер земельного участка.

Раздел 4

Схема расположения границ публичного сервитута
в целях эксплуатации объекта электросетевого хозяйства регионального значения
«ВЛ 35 кВ Альметьевский район 212-167 с отп. на 92 Сарманово»

Лист 40



Масштаб 1 : 500

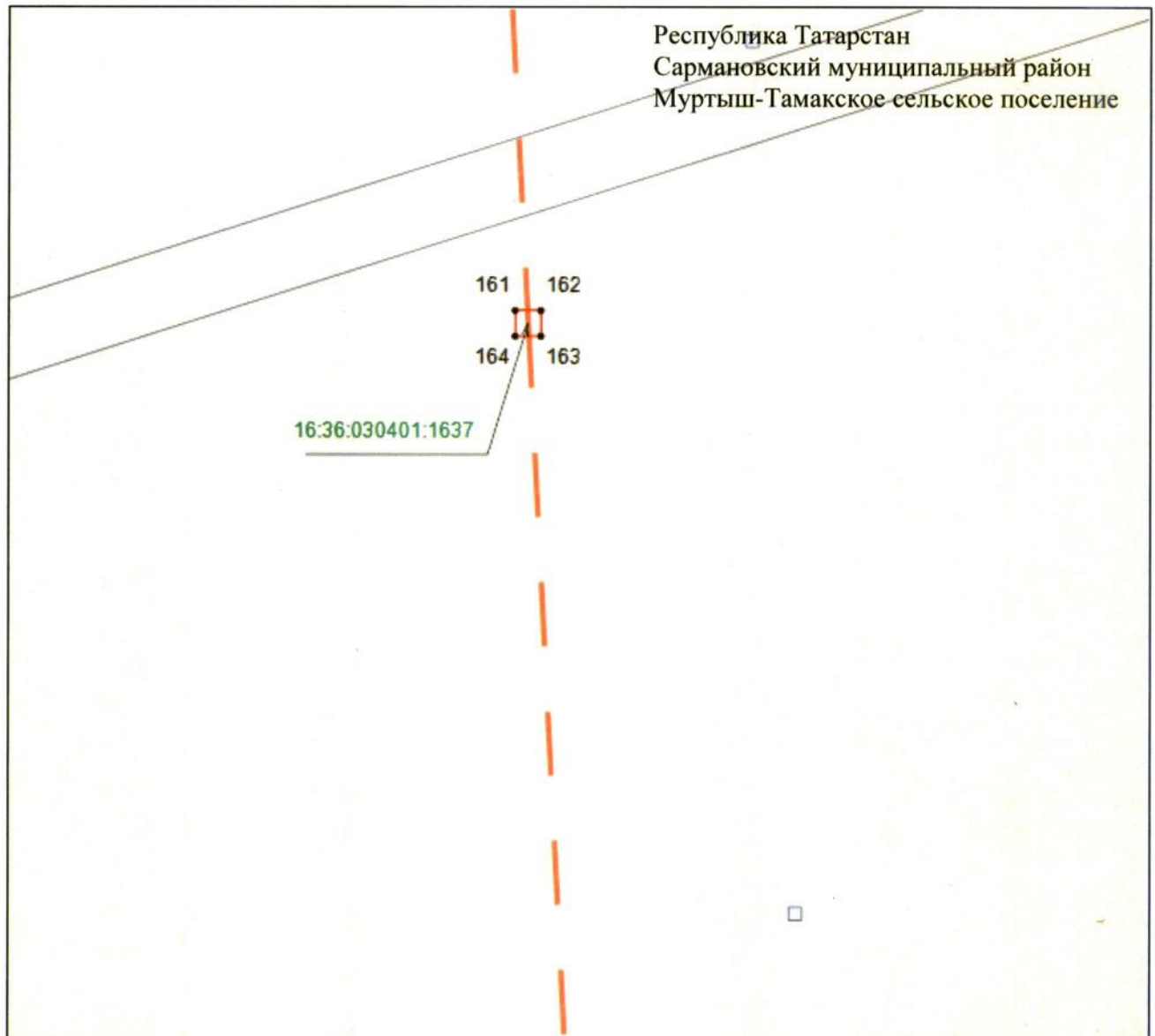
Используемые условные знаки и обозначения:

- 1 – обозначение характерной точки границ объекта
- — — — — граница объекта
- — — — — проектное местоположение инженерного сооружения (ось ВЛ 35 кВ)
- граница земельного участка
- 16:36:030401:1637 – кадастровый номер земельного участка.

Раздел 4

Схема расположения границ публичного сервитута
в целях эксплуатации объекта электросетевого хозяйства регионального значения
«ВЛ 35 кВ Альметьевский район 212-167 с отп. на 92 Сарманово»

Лист 41



Масштаб 1 : 500

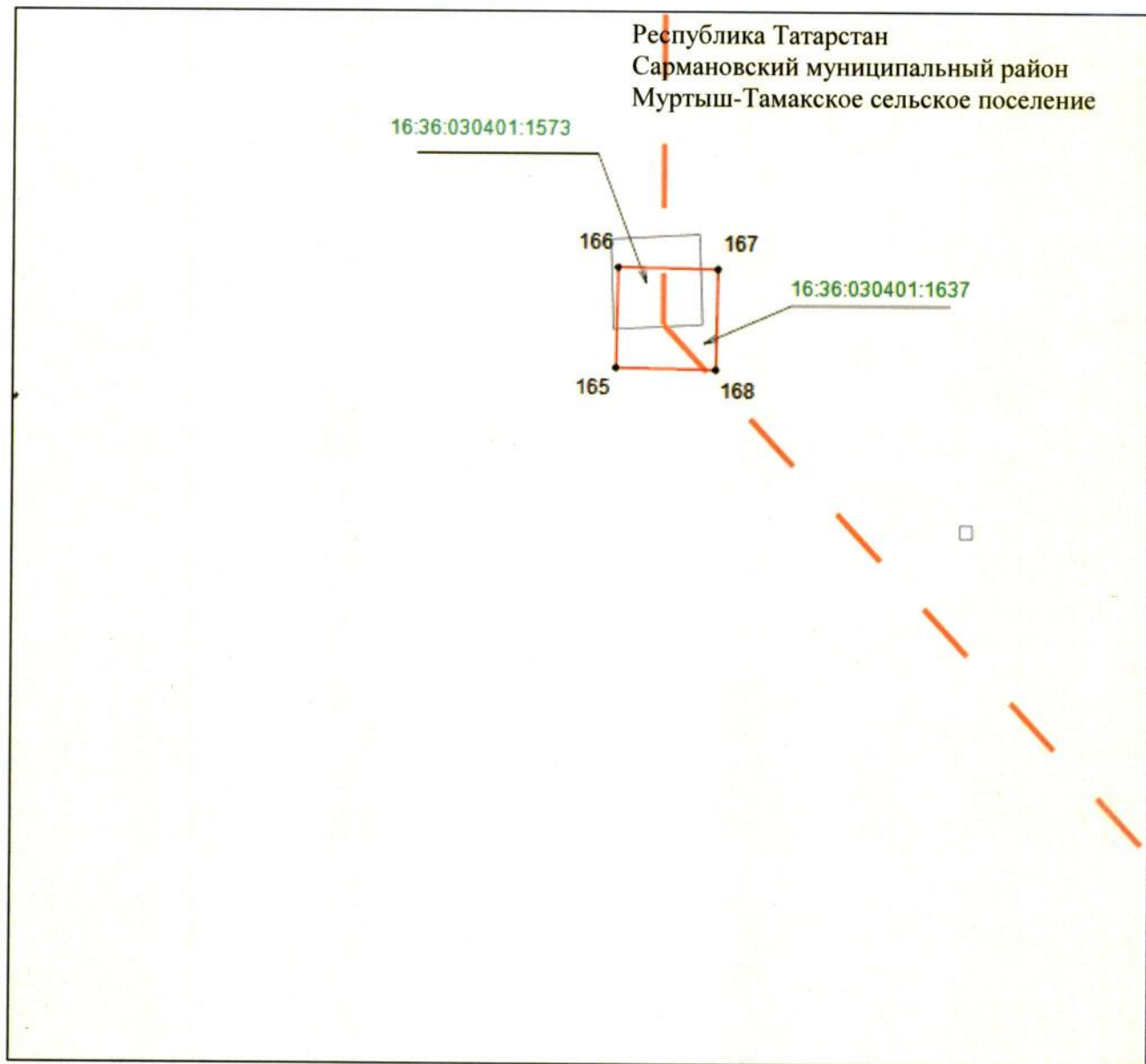
Используемые условные знаки и обозначения:

- 1 – обозначение характерной точки границ объекта
- — — — — граница объекта
- - - - - проектное местоположение инженерного сооружения (ось ВЛ 35 кВ)
- граница земельного участка
- 16:36:030401:1637 – кадастровый номер земельного участка.

Раздел 4

Схема расположения границ публичного сервитута
в целях эксплуатации объекта электросетевого хозяйства регионального значения
«ВЛ 35 кВ Альметьевский район 212-167 с отп. на 92 Сарманово»

Лист 42



Масштаб 1 : 500

Используемые условные знаки и обозначения:

- 1 – обозначение характерной точки границ объекта
- — — — — – граница объекта
- — — — — – проектное местоположение инженерного сооружения (ось ВЛ 35 кВ)
- – граница земельного участка
- 16:36:030401:1573 – кадастровый номер земельного участка.