



РЕШЕНИЕ

«13» июля 2023 года

с. Нижний Наратбаш

КАРАР

№ 73-2

Об изменении границ муниципального образования «Нижненаратбашское сельское поселение» по смежеству с муниципальным образованием «город Буинск» Буинского муниципального района Республики Татарстан

В соответствии со статьей 12 Федерального закона от 6.10.2003 года № 131-ФЗ «Об общих принципах организации местного самоуправления в Российской Федерации», Уставом Нижненаратбашского сельского поселения, учитывая результаты публичных слушаний, проведенных 4 июля 2023 по вопросу изменения границ муниципального образования «Нижненаратбашское сельское поселение» по смежеству с муниципальным образованием «город Буинск» Буинского муниципального района, Совет Нижненаратбашского сельского поселения Буинского муниципального района Республики Татарстан

РЕШИЛ:

1. Согласиться с изменениями границ муниципального образования «Нижненаратбашское сельское поселение» по смежеству с муниципальным образованием «город Буинск» Буинского муниципального района согласно приложению, к настоящему решению (карта-схема границ муниципальных образований с учетом изменений).
2. Настоящее Решение подлежит опубликованию на официальном портале правовой информации Республики Татарстан в информационно-телекоммуникационной сети «Интернет» по адресу: <http://pravo.tatarstan.ru>, в печатно-редакционной газете «Знамя» («Байрак», «Ялав»), а также размещению на официальном сайте Нижненаратбашского сельского поселения Буинского муниципального района Республики Татарстан по адресу: <http://buinsk.tatarstan.ru>, и на информационном стенде Нижненаратбашского сельского поселения Буинского муниципального района Республики Татарстан.
3. Контроль за исполнением настоящего решения оставляю за собой.

Глава  
председатель Совета,  
Нижненаратбашского сельского поселения  
Буинского муниципального района РТ



Р.Н Шарафутдинов



Лист № 1

Новокаратбашевское сельское поселение  
ИНТЕРЬЕР

Буурский муниципальный район  
Черем-Гришиновское сельское поселение

05.11.2002

Масштаб 1:500

Используемые условные знаки и обозначения

- граница территории границ
- граница области землеустройства
- граница сельского поселения
- граница кадастрового квартала
- земельный участок, кадастровый номер
- граница кадастрового квартала

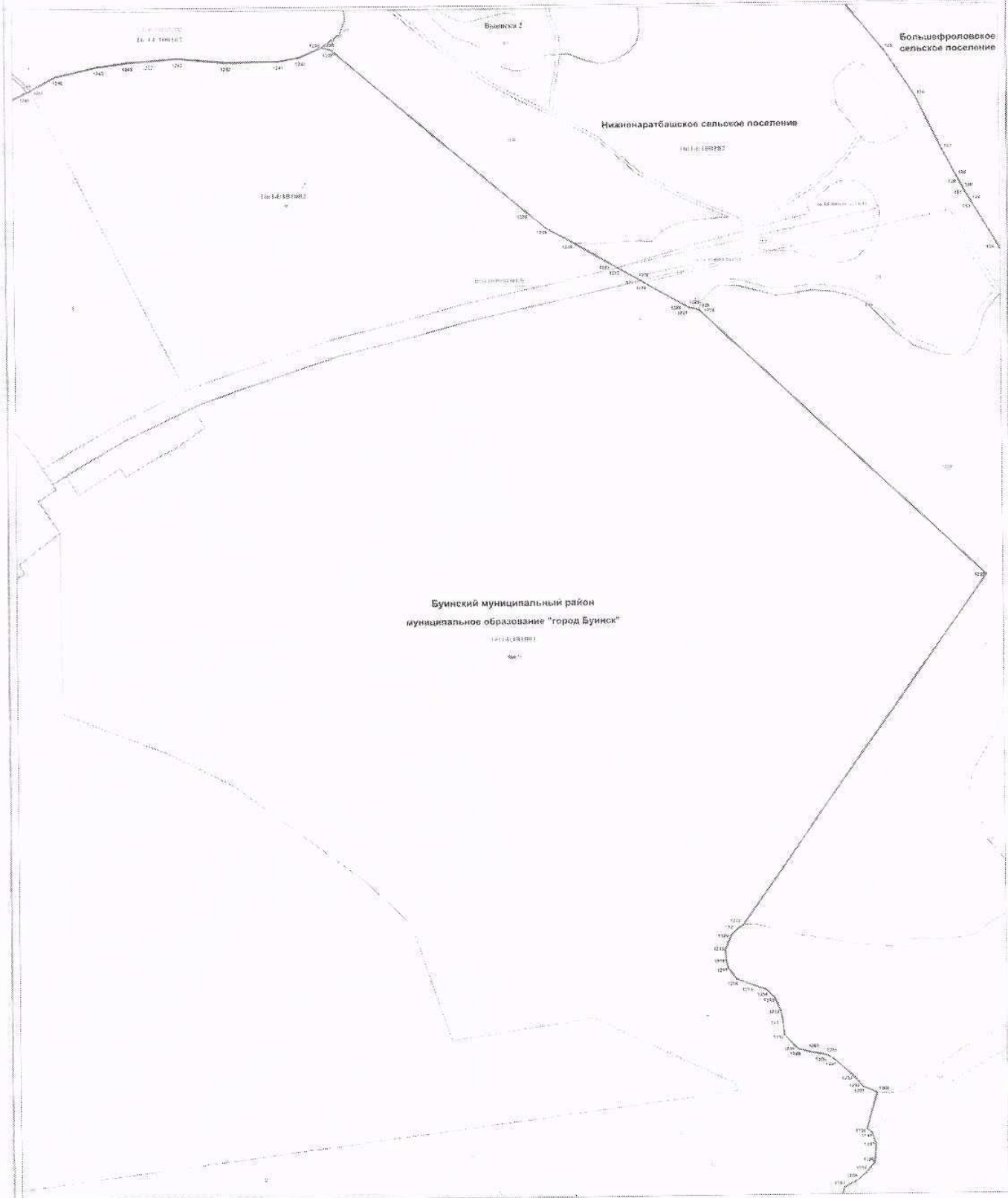


Иркутская область, Иркутский район  
Лист № 1410/002

КАРТА (ПЛАН)  
Нижнеартабашское сельское поселение

в границах кадастрового округа № 16-10-1001002


План границ объекта землеустройства



Используемые условные знаки и обозначения:

- кадастровая точка границы
- граница объекта землеустройства
- граница сельского поселения
- граница кадастрового округа
- граница населенного пункта
- земельный участок, кадастровый номер
- индекс кадастрового квартала

Масштаб 1:5000



Исполнительное подразделение  
Дата: 27.04.2012  
Место: Республика Беларусь, г. Минск, ул. Мухоморова, 10

КАРТА (ПЛАН)  
Нижнеаратбацкое сельское поселение  
составляющее объект землеустройства

План границ объекта землеустройства

Высота 3

Нижнеаратбацкое сельское поселение

Большефрловское сельское поселение

Бунский муниципальный район  
Адав-Тулумбаевское сельское поселение

Нижнеаратбацкое сельское поселение

44:14:01004

00:00:0000:000

Масштаб 1:5000

Используемые условные знаки и обозначения:

- характеристика точки границы
- граница объекта землеустройства
- граница сельского поселения
- граница кадастрового квартала
- земельный участок, кадастровый номер
- подполье кадастрового квартала



Исполнители: А.А. Шаймуратов, А.А. Шаймуратов  
Дата: 27.04.2013  
Место для печати: 103000, Республика Татарстан, г. Казань, ул. Кремлевская, д. 103

План границ объекта землеустройства







Лист № 1

Буйский муниципальный район  
Большепропанское сельское поселение

Ильинвартабашское сельское поселение  
Лист № 2 (Л. 1021)

Масштаб 1 : 3000

Используемые условные знаки и обозначения:

- |   |  |
|---|--|
|  | - характерная точка границы            |
|  | - граница объекта землеустройства      |
|  | - граница сельского поселения          |
|  | - граница кадастрового квартала        |
|  | - земельный участок, кадастровый номер |
|  | - водный кадастровый квартал           |

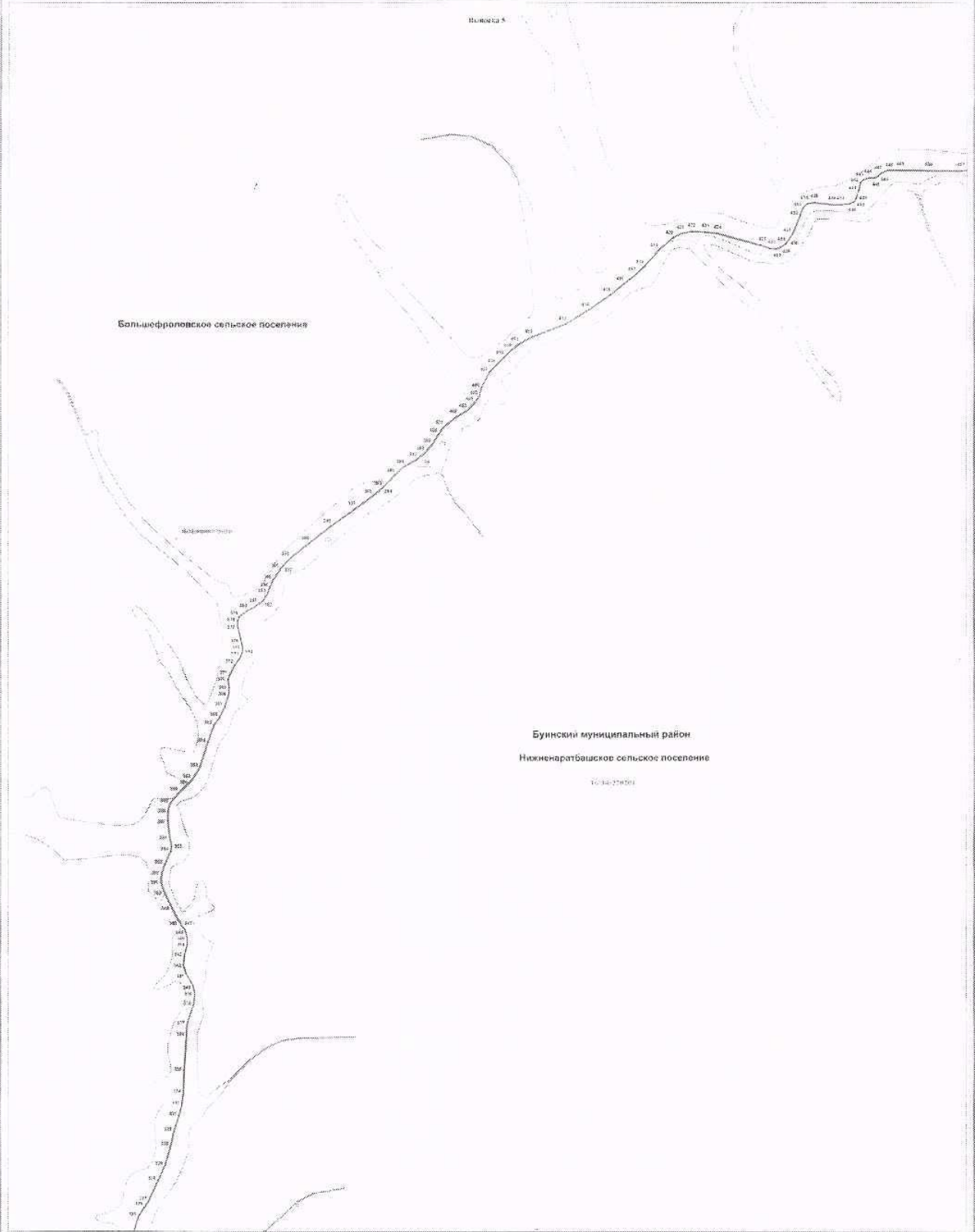
16.14.100200

Водный кадастровый квартал  
Дата: 27.04.2011  
Масштаб: 1:3000








КАРТАОБЛАСТ  
Нижнеартабасское сельское поселение  
Исполнительный отдел землеустройства

План границ объекта землеустройства



Используемые условные знаки и обозначения:

-  - характерные точки границы
-  - граница объекта землеустройства
-  - граница сельского поселения
-  - граница кадастрового квартала
-  - земельный участок, кадастровый номер
-  - подполье кадастрового квартала

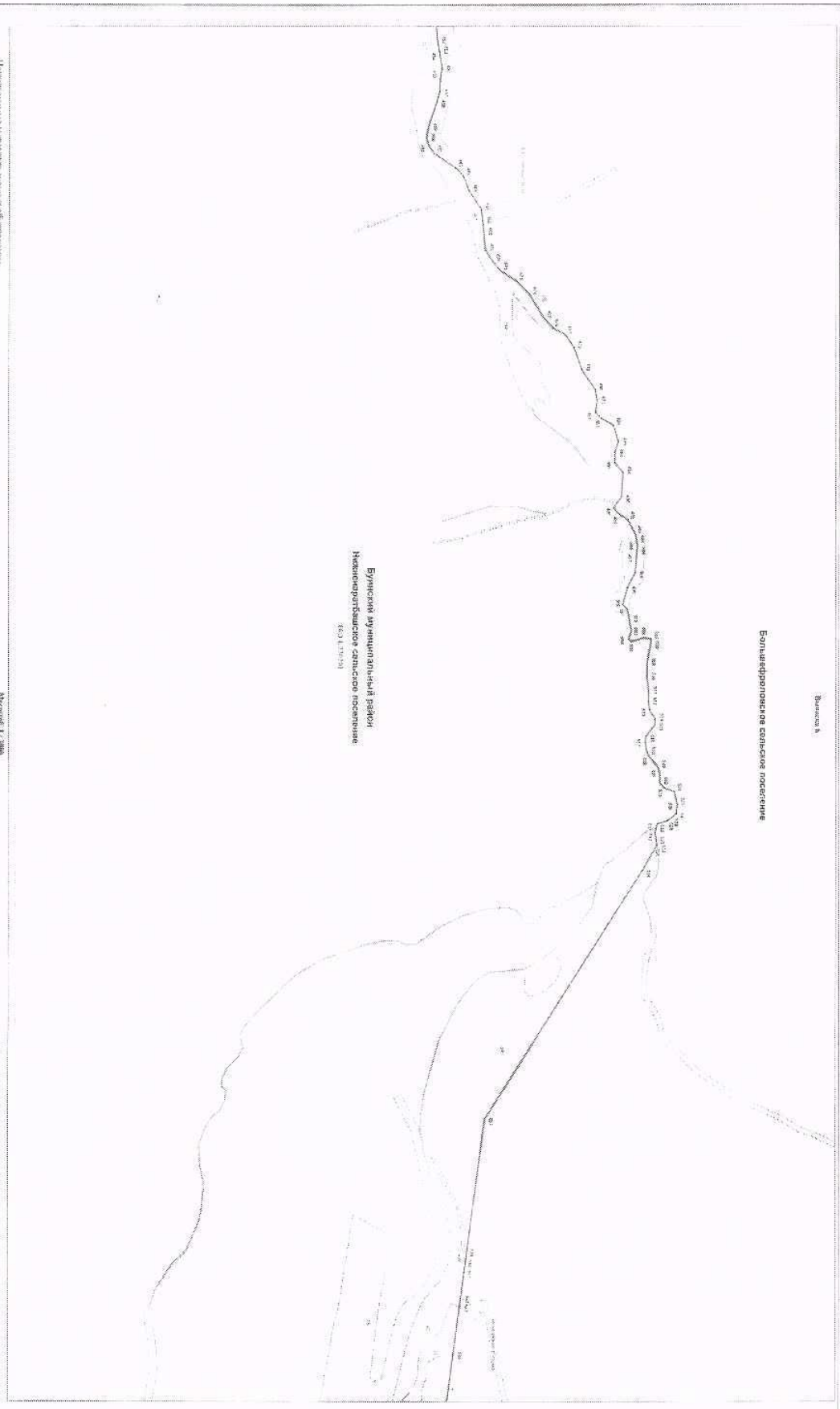
Масштаб 1:1000

Исполнительный отдел землеустройства  
Догов. 27/04/2017  
Масштаб 1:1000



Вариант В


Бонус/штрафы по количеству подходов



Вулкан вулканический район  
Неполюбовское сельское поселение  
450 1:10000

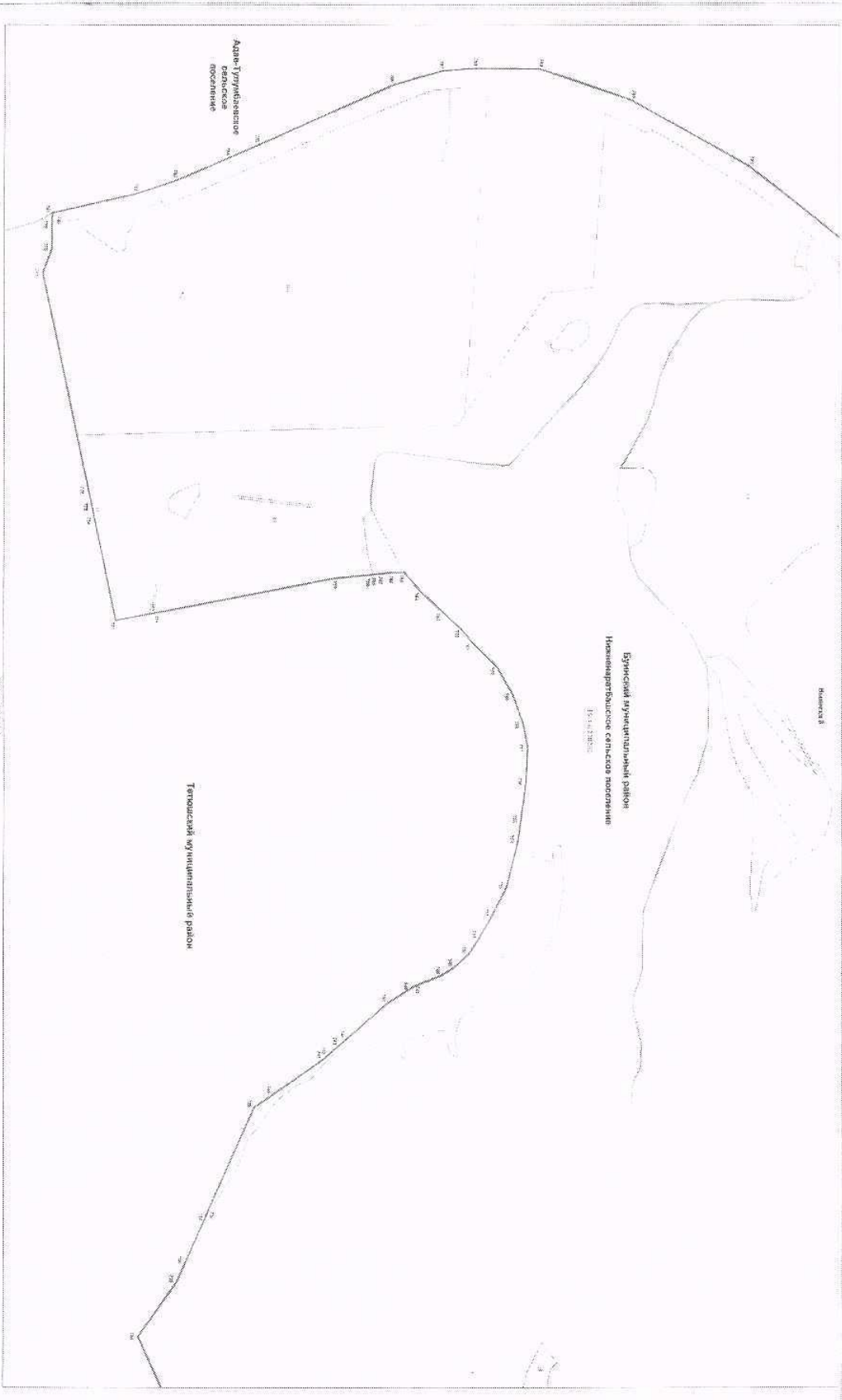
Масштаб 1:2000

- Исходные данные и обоснование:
- Контурная карта проекта
  - Планы трассы маршрута проекта
  - Планы существующих объектов
  - Планы на территории маршрута
  - Сводный план 1:25 000 (составной элемент)
- Исполнитель: ООО «Транс-Сервис»









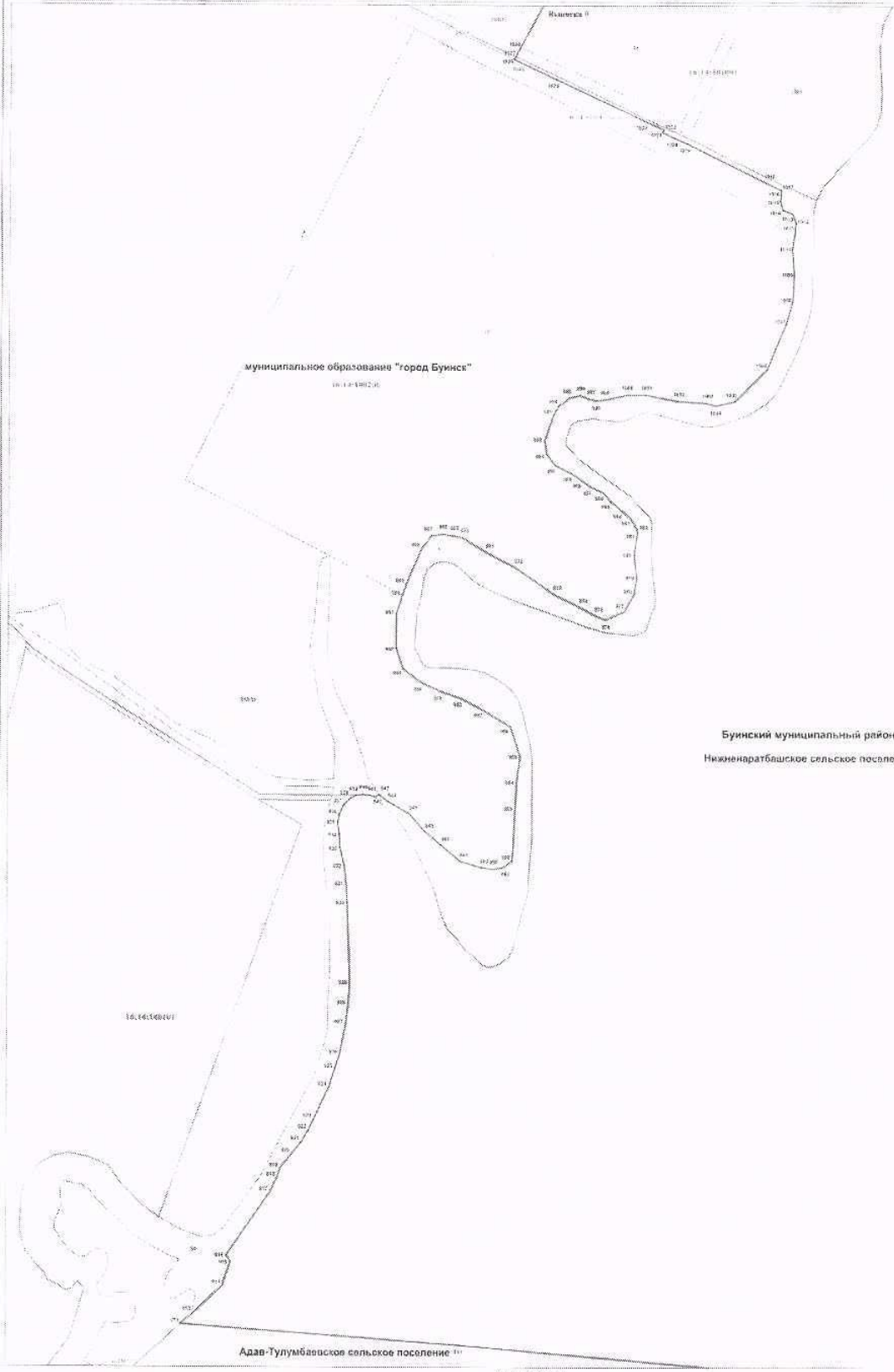
Административные границы:  
- граница территории поселения  
- граница области, республиканская  
- граница сельской местности  
- граница муниципального района  
- граница государственной территории  
- граница участка, государственной территории  
- граница территории населенного пункта

Масштаб: 1:2000  
Иван Гринин, Иван Гринин, Иван Гринин



КАРТА (ПЛАН)  
Нижнеаратбашское сельское поселение

План грани объекта застройки



- Используемые условные знаки и обозначения:
- характеристика точки границы
  - граница объекта застройки
  - граница сельского поселения
  - граница кадастровой квартала
  - земельный участок, в том числе островной размер
  - подвалы кадастрового квартала

Масштаб 1:1000

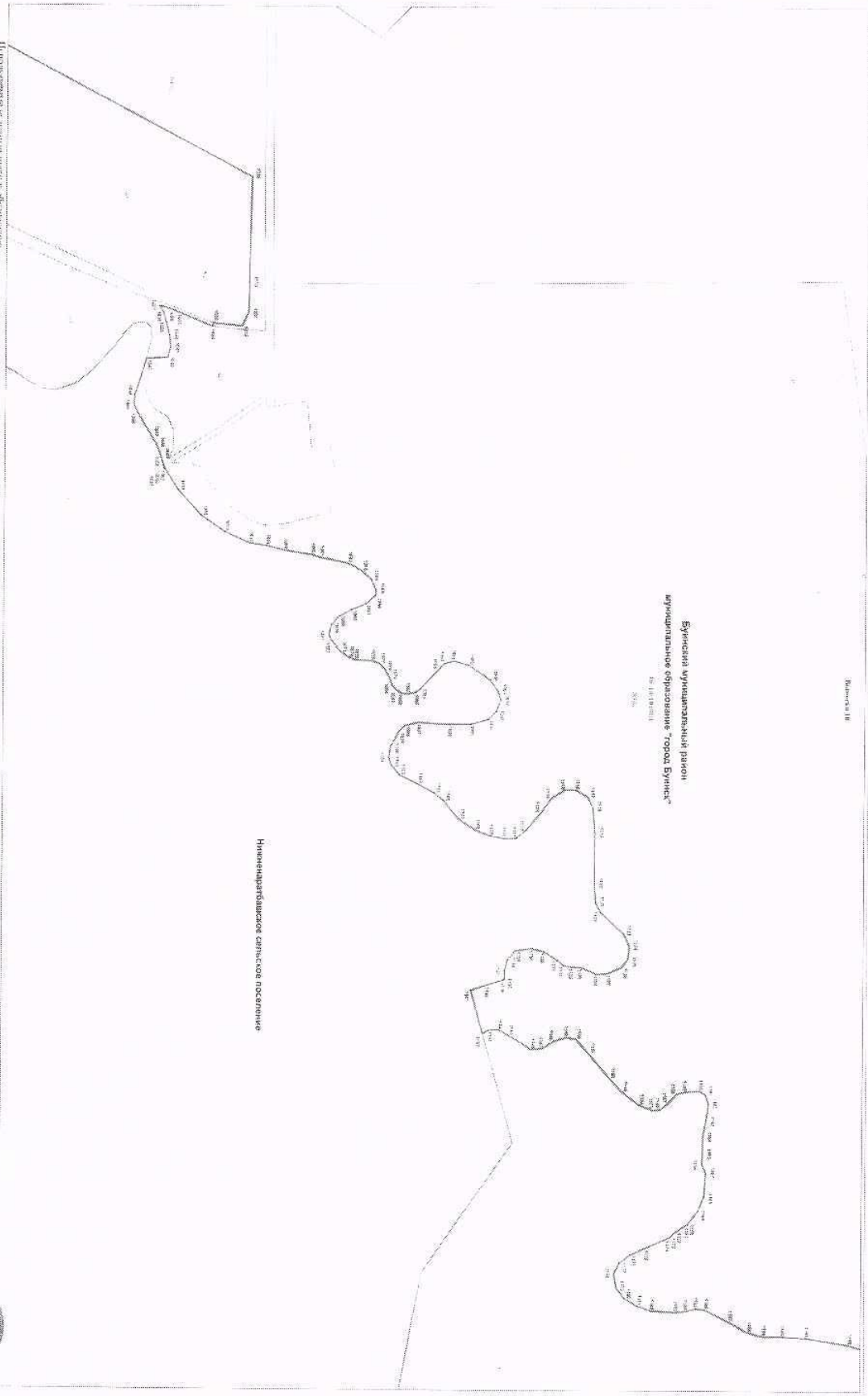


Исполнитель: [Signature]  
Дата: 27.04.2011  
Место выполнения работ: [Address]

Высота III

Муниципальное образование "Город Буйинск"

№ 1:10000



Нивелирными съемками

Исходные данные: съемка 1988 г.

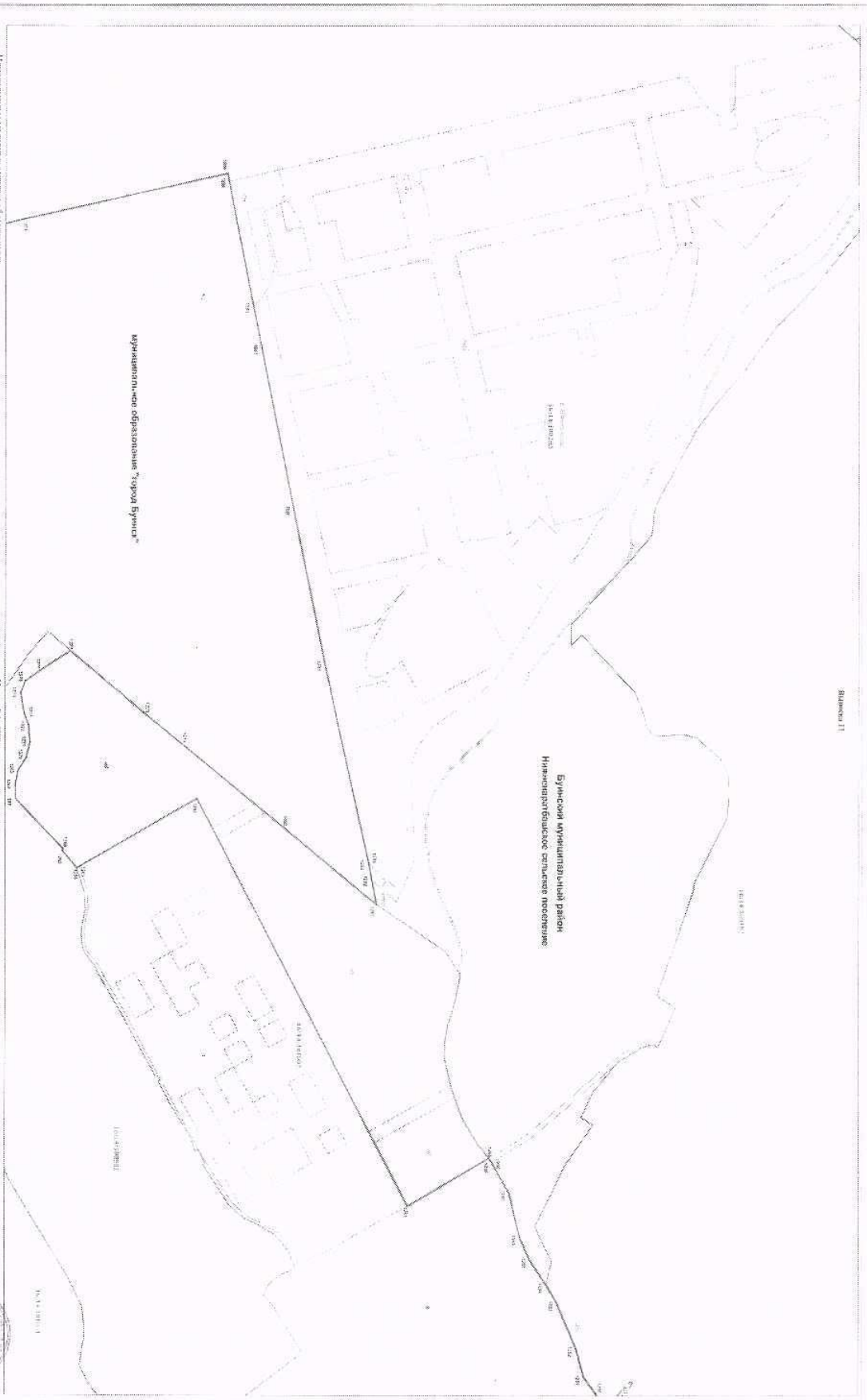
Спирит уровня точности 1:10000

- линия, обведенная пунктиром
- граница населенного пункта
- граница территории муниципального образования
- граница территории населенного пункта
- граница территории населенного пункта

Шкала 1:10000

Муниципальное образование "Город Буйинск"






Исходные данные: сведения об объектах и обозначениях:  
- граница земельного участка и граница  
- граница земельного участка и граница  
- граница земельного участка и граница  
- граница земельного участка и граница  
- граница земельного участка и граница

Контурные линии: границы объектов недвижимости

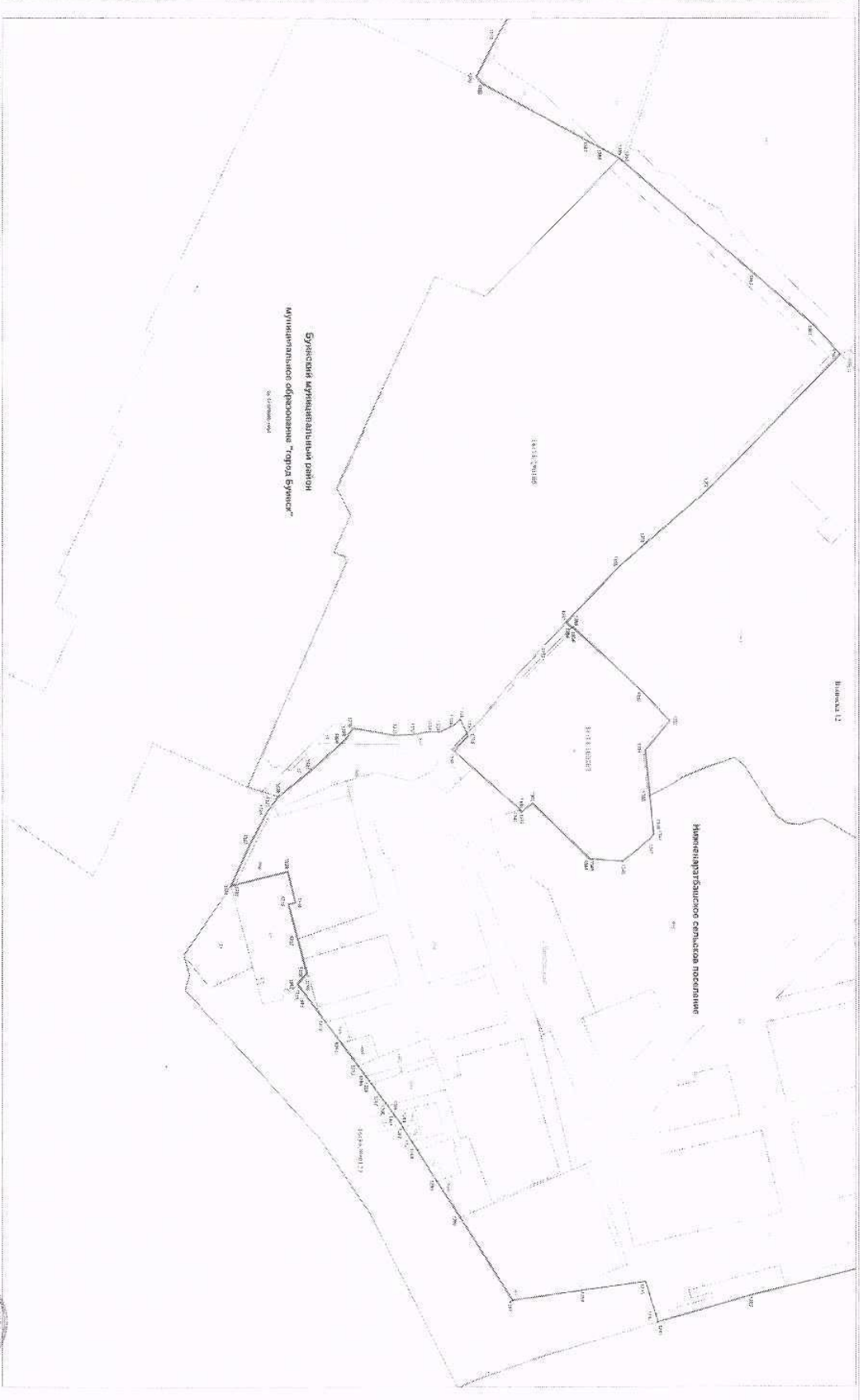
Масштаб: 1:2000



КАРТА (АН)

Инженерный кадастровый план

План границ участка застройки



Исходные данные, указанные в документе:

- заданная точка привязки
- граница участка застройки
- границы смежных земельных участков
- границы объектов недвижимости

— местный участок кадастровый номер

— объект кадастровый номер

Масштаб 1:1000

