



ПРИКАЗ

22.05.2023

БОЕРЫК

194-17

г. Казань

Об утверждении границ территории выявленного объекта культурного наследия «Каменный дом», расположенного по адресу: Республика Татарстан, Зеленодольский муниципальный район, с. Свияжск, ул. Константиновская, д. 1

В соответствии с Федеральным законом от 25 июня 2002 года № 73-ФЗ «Об объектах культурного наследия (памятниках истории и культуры) народов Российской Федерации», Законом Республики Татарстан от 1 апреля 2005 года № 60-ЗРТ «Об объектах культурного наследия в Республике Татарстан», в целях сохранения и государственной охраны выявленных объектов культурного наследия и их территорий, п р и к а з ы в а ю:

1. Утвердить границы территории выявленного объекта культурного наследия «Каменный дом», расположенного по адресу: Республика Татарстан, Зеленодольский муниципальный район, с. Свияжск, ул. Константиновская, д. 1, согласно приложению к настоящему приказу.

2. Отделу учета объектов культурного наследия и градостроительной деятельности обеспечить внесение сведений о границах территории указанного выявленного объекта культурного наследия в Единый государственный реестр недвижимости.

3. Контроль за исполнением настоящего приказа оставляю за собой.

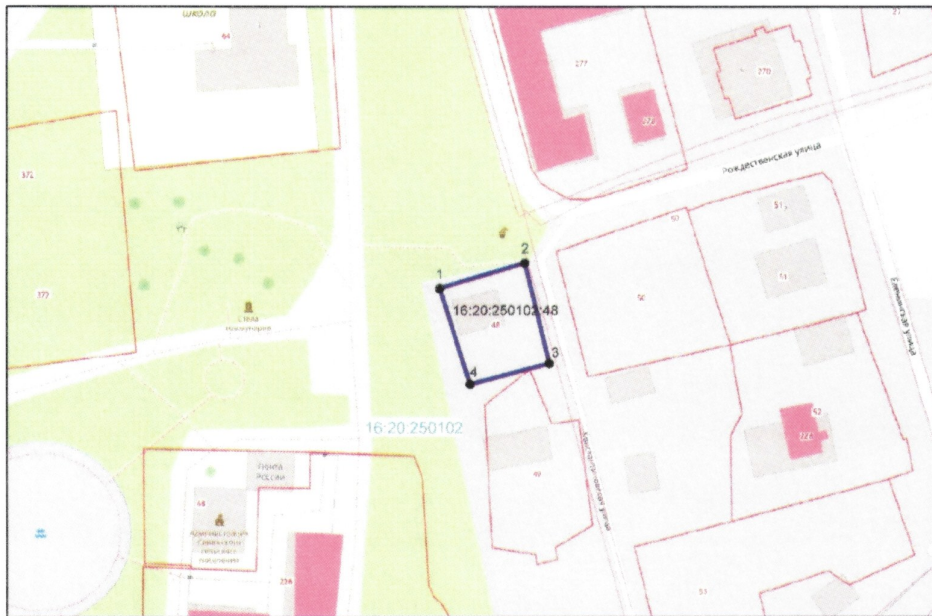
Председатель

И.Н. Гушин

Приложение
к приказу Комитета
Республики Татарстан по охране
объектов культурного наследия
от 22.05.2023 № 194-17






Границы территории
выявленного объекта культурного наследия
«Каменный дом», расположенного по адресу: Республика Татарстан,
Зеленодольский муниципальный район, с. Свяжск, ул. Константиновская, д. 1

Карта (схема) границ территории
выявленного объекта культурного наследия «Каменный дом», расположенного по
адресу: Республика Татарстан, Зеленодольский муниципальный район, с. Свяжск,
ул. Константиновская, д. 1



Масштаб 1:1300

Используемые условные знаки и обозначения:

	- граница территории объекта
	- обозначение характерной точки границ территории объекта
	- кадастровый квартал
	- кадастровый номер земельного участка
	- границы земельных участков по сведения ЕГРН.

Описание границ территории
 выявленного объекта культурного наследия «Каменный дом», расположенного по
 адресу: Республика Татарстан, Зеленодольский муниципальный район, с. Свяжск,
 ул. Константиновская, д. 1

Граница территории выявленного объекта культурного наследия «Каменный дом», расположенного по адресу: Республика Татарстан, Зеленодольский муниципальный район, с. Свяжск, ул. Константиновская, д. 1, проходит:

Прохождение границы		Описание прохождения границы
от точки	до точки	
1	2	от точки 1, расположенной около северо-западного угла дома № 1 по улице Константиновская, в северо-восточном направлении по границе земельного участка с кадастровым номером 16:20:250102:48, до точки 2
2	3	от точки 2 в юго-восточном направлении, по границе земельного участка с кадастровым номером 16:20:250102:48 параллельно улице Константиновская, до точки 3
3	4	от точки 3 в юго-западном направлении, по границе земельного участка с кадастровым номером 16:20:250102:48, до точки 4
4	1	от точки 4 в северо-западном направлении, по границе земельного участка с кадастровым номером 16:20:250102:48, до точки 1

Таблица характерных (поворотных) точек
границ территории выявленного объекта культурного наследия
«Каменный дом», расположенного по адресу: Республика Татарстан,
Зеленодольский муниципальный район, с. Свияжск, ул. Константиновская, д. 1

№	Координаты характерных (поворотных) точек в местной системе координат (МСК-16)	
	X	Y
1	474059.09	1276918.47
2	474064.69	1276937.54
3	474042.15	1276942.89
4	474037.57	1276925.04
1	474059.09	1276918.47