



ПРИКАЗ

22.05.2023

БОЕРЫК

191-17

г. Казань

Об утверждении границ территории выявленного объекта культурного наследия «Одноэтажный деревянный дом», расположенного по адресу: Республика Татарстан, Зеленодольский муниципальный район, с. Свияжск, ул. Троицкая, д. 13

В соответствии с Федеральным законом от 25 июня 2002 года № 73-ФЗ «Об объектах культурного наследия (памятниках истории и культуры) народов Российской Федерации», Законом Республики Татарстан от 1 апреля 2005 года № 60-ЗРТ «Об объектах культурного наследия в Республике Татарстан», в целях сохранения и государственной охраны выявленных объектов культурного наследия и их территорий, п р и к а з ы в а ю:

1. Утвердить границы территории выявленного объекта культурного наследия «Одноэтажный деревянный дом», расположенного по адресу: Республика Татарстан, Зеленодольский муниципальный район, с. Свияжск, ул. Троицкая, д. 13, согласно приложению к настоящему приказу.

2. Отделу учета объектов культурного наследия и градостроительной деятельности обеспечить внесение сведений о границах территории указанного выявленного объекта культурного наследия в Единый государственный реестр недвижимости.

3. Контроль за исполнением настоящего приказа оставляю за собой.

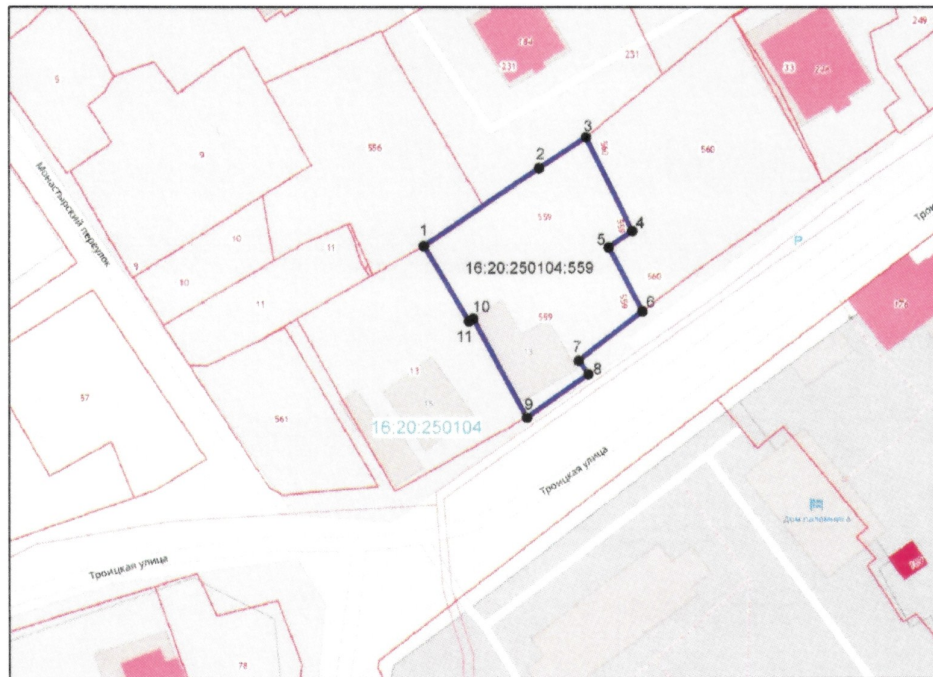
Председатель

И.Н. Гушин

Приложение
к приказу Комитета
Республики Татарстан по охране
объектов культурного наследия
от 22.05.2023 № 191-П






Границы территории
выявленного объекта культурного наследия
«Одноэтажный деревянный дом», расположенного по адресу: Республика Татарстан,
Зеленодольский муниципальный район, с. Свяжск, ул. Троицкая, д. 13

Карта (схема) границ территории
выявленного объекта культурного наследия «Одноэтажный деревянный дом»,
расположенного по адресу: Республика Татарстан, Зеленодольский муниципальный
район, с. Свяжск, ул. Троицкая, д. 13



Масштаб 1:1300

Используемые условные знаки и обозначения:

	- граница территории объекта
	- обозначение характерной точки границ территории объекта
	- кадастровый квартал
	- кадастровый номер земельного участка
	- границы земельных участков по сведения ЕГРН.

Описание границ территории
 выявленного объекта культурного наследия «Одноэтажный деревянный дом»,
 расположенного по адресу: Республика Татарстан, Зеленодольский муниципальный
 район, с. Свяжск, ул. Троицкая, д. 13

Граница территории выявленного объекта культурного наследия «Одноэтажный деревянный дом», расположенного по адресу: Республика Татарстан, Зеленодольский муниципальный район, с. Свяжск, ул. Троицкая, д. 13, проходит:

Прохождение границы		Описание прохождения границы
от точки	до точки	
1	3	от точки 1, расположенной на северо-западном углу территории дома № 13 по улице Троицкая, в северо-восточном направлении по границе земельного участка с кадастровым номером 16:20:250104:559 параллельно улице Троицкая, до точки 3
3	6	от точки 3 в юго-восточном направлении, по границе земельного участка с кадастровым номером 16:20:250104:559, до точки 6
6	9	от точки 6 в юго-западном направлении, по границе земельного участка с кадастровым номером 16:20:250104:559 вдоль улицы Троицкая, до точки 9
9	1	от точки 9 в северо-западном направлении, по границе земельного участка с кадастровым номером 16:20:250104:559, до точки 1

Таблица характерных (поворотных) точек
границ территории выявленного объекта культурного наследия
«Одноэтажный деревянный дом», расположенного по адресу: Республика Татарстан,
Зеленодольский муниципальный район, с. Свяжск, ул. Троицкая, д. 13

№	Координаты характерных (поворотных) точек в местной системе координат (МСК-16)	
	X	Y
1	473733.81	1276537.03
2	473749.37	1276560.52
3	473755.05	1276569.10
4	473736.53	1276578.06
5	473733.36	1276573.38
6	473720.65	1276579.95
7	473711.16	1276567.30
8	473708.46	1276569.26
9	473700.02	1276557.12
10	473719.48	1276546.78
11	473718.95	1276545.89
1	473733.81	1276537.03