



ПРИКАЗ

22.05.2023

БОЕРЫК

190-17

г. Казань

Об утверждении границ территории выявленного объекта культурного наследия «Одноэтажный деревянный дом», расположенного по адресу: Республика Татарстан, Зеленодольский муниципальный район, с. Свияжск, ул. Успенская, д. 20

В соответствии с Федеральным законом от 25 июня 2002 года № 73-ФЗ «Об объектах культурного наследия (памятниках истории и культуры) народов Российской Федерации», Законом Республики Татарстан от 1 апреля 2005 года № 60-ЗРТ «Об объектах культурного наследия в Республике Татарстан», в целях сохранения и государственной охраны выявленных объектов культурного наследия и их территорий, п р и к а з ы в а ю:

1. Утвердить границы территории выявленного объекта культурного наследия «Одноэтажный деревянный дом», расположенного по адресу: Республика Татарстан, Зеленодольский муниципальный район, с. Свияжск, ул. Успенская, д. 20, согласно приложению к настоящему приказу.

2. Отделу учета объектов культурного наследия и градостроительной деятельности обеспечить внесение сведений о границах территории указанного выявленного объекта культурного наследия в Единый государственный реестр недвижимости.

3. Контроль за исполнением настоящего приказа оставляю за собой.

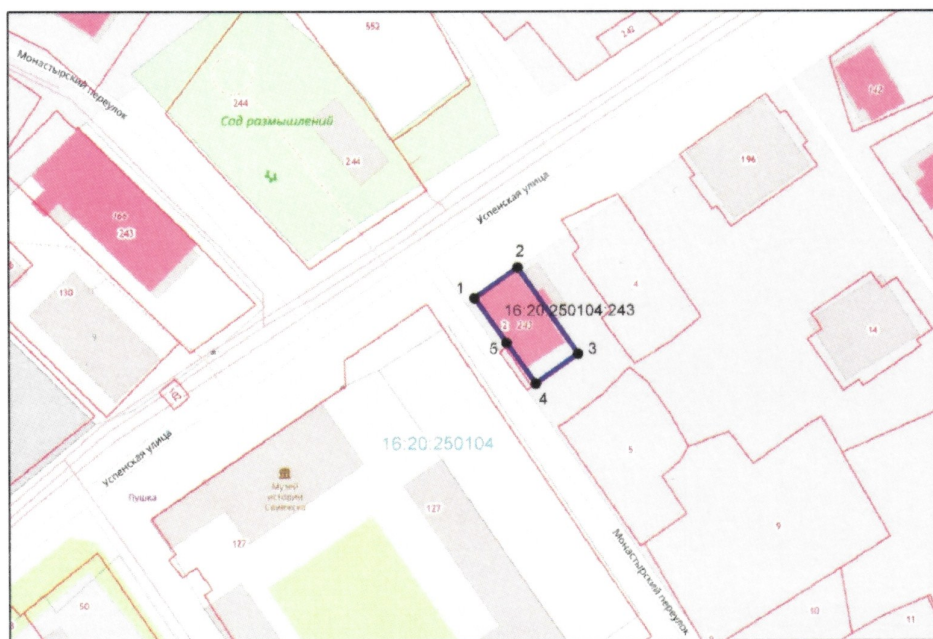
Председатель

И.Н. Гуцин

Приложение
к приказу Комитета
Республики Татарстан по охране
объектов культурного наследия
от 22.05.2023 № 190-17






Границы территории
выявленного объекта культурного наследия
«Одноэтажный деревянный дом», расположенного по адресу: Республика Татарстан,
Зеленодольский муниципальный район, с. Свяжск, ул. Успенская, д. 20

Карта (схема) границ территории
выявленного объекта культурного наследия «Одноэтажный деревянный дом»,
расположенного по адресу: Республика Татарстан, Зеленодольский муниципальный
район, с. Свяжск, ул. Успенская, д. 20



Масштаб 1:1300

Используемые условные знаки и обозначения:

	- граница территории объекта
	- обозначение характерной точки границ территории объекта
	- кадастровый квартал
	- кадастровый номер земельного участка
	- границы земельных участков по сведениям ЕГРН.

Описание границ территории
 выявленного объекта культурного наследия «Одноэтажный деревянный дом»,
 расположенного по адресу: Республика Татарстан, Зеленодольский муниципальный
 район, с. Свияжск, ул. Успенская, д. 20

Граница территории выявленного объекта культурного наследия «Одноэтажный деревянный дом», расположенного по адресу: Республика Татарстан, Зеленодольский муниципальный район, с. Свияжск, ул. Успенская, д. 20, проходит:

Прохождение границы		Описание прохождения границы
от точки	до точки	
1	2	от точки 1, расположенной около угла дома № 20 по улице Успенская и пересечения улицы Успенская и переулка Монастырский, в северо-восточном направлении по границе земельного участка с кадастровым номером 16:20:250104:243 параллельно улице Успенская, до точки 2
2	3	от точки 2 в юго-восточном направлении, по границе земельного участка с кадастровым номером 16:20:250104:243, до точки 3
3	4	от точки 3 в юго-западном направлении, по границе земельного участка с кадастровым номером 16:20:250104:243, до точки 4
4	1	от точки 4 в северо-западном направлении, по границе земельного участка с кадастровым номером 16:20:250104:243 параллельно переулку Монастырский, до точки 1

Таблица характерных (поворотных) точек
границ территории выявленного объекта культурного наследия
«Одноэтажный деревянный дом», расположенного по адресу: Республика Татарстан,
Зеленодольский муниципальный район, с. Свяжск, ул. Успенская, д. 20

№	Координаты характерных (поворотных) точек в местной системе координат (МСК-16)	
	X	Y
1	473796.74	1276435.52
2	473802.55	1276443.77
3	473785.62	1276455.29
4	473779.83	1276447.04
5	473787.26	1276441.97
1	473796.74	1276435.52