



ПОСТАНОВЛЕНИЕ

30.05.2023

г.Казань

КАРАР

№ 657

Об установлении публичного сервитута в интересах Акционерного общества «Сетевая компания» в целях эксплуатации объекта электросетевого хозяйства регионального значения «ВЛ 110 кВ Узловая – Исмагилово»

В соответствии с главой V⁷ Земельного кодекса Российской Федерации, статьей 3⁶ Федерального закона от 25 октября 2001 года № 137-ФЗ «О введении в действие Земельного кодекса Российской Федерации», постановлением Правительства Российской Федерации от 24 февраля 2009 г. № 160 «О порядке установления охранных зон объектов электросетевого хозяйства и особых условий использования земельных участков, расположенных в границах таких зон», Схемой территориального планирования Республики Татарстан, утвержденной постановлением Кабинета Министров Республики Татарстан от 21.02.2011 № 134 «Об утверждении Схемы территориального планирования Республики Татарстан», в целях эксплуатации объекта электросетевого хозяйства регионального значения «ВЛ 110 кВ Узловая – Исмагилово» Кабинет Министров Республики Татарстан ПОСТАНОВЛЯЕТ:

1. Установить публичный сервитут в целях эксплуатации объекта электросетевого хозяйства регионального значения «ВЛ 110 кВ Узловая – Исмагилово» на 49 лет в интересах Акционерного общества «Сетевая компания» (ИНН 1655049111, ОГРН 1021602830930) (далее – публичный сервитут) в отношении земельных участков согласно приложению (далее – земельные участки).

2. Утвердить прилагаемое графическое описание местоположения границ публичного сервитута в целях эксплуатации объекта электросетевого хозяйства регионального значения «ВЛ 110 кВ Узловая – Исмагилово».

3. Установить, что:

порядок расчета и внесения платы за публичный сервитут осуществляется в соответствии со статьей 39⁴⁶ Земельного кодекса Российской Федерации;

срок, в течение которого использование земельных участков в соответствии с их разрешенным использованием будет невозможно или существенно затруднено, соответствует сроку публичного сервитута.

4. Министерству земельных и имущественных отношений Республики Татарстан в установленном законодательством порядке в течение пяти рабочих дней со дня принятия настоящего постановления обеспечить:

размещение настоящего постановления на официальном сайте Министерства земельных и имущественных отношений Республики Татарстан в информационно-телекоммуникационной сети «Интернет»;

направление копий настоящего постановления в филиал публично-правовой компании «Роскадастр» по Республике Татарстан, Акционерное общество «Сетевая компания».

5. Предложить Акционерному обществу «Сетевая компания»:

заключить с правообладателями земельных участков соглашения об осуществлении публичного сервитута;

обратиться в федеральный орган исполнительной власти, осуществляющий федеральный государственный энергетический надзор, с заявлением о согласовании границ охранной зоны в отношении объекта электросетевого хозяйства регионального значения «ВЛ 110 кВ Узловая – Исмагилово» в соответствии с постановлением Правительства Российской Федерации от 24 февраля 2009 г. № 160 «О порядке установления охранных зон объектов электросетевого хозяйства и особых условий использования земельных участков, расположенных в границах таких зон»;

осуществлять плановые (регламентные) работы, для обеспечения которых установлен публичный сервитут, по техническому обслуживанию объекта электросетевого хозяйства регионального значения «ВЛ 110 кВ Узловая – Исмагилово» один раз в год;

привести земельные участки в состояние, пригодное для использования в соответствии с их видом разрешенного использования;

снести линейный объект, размещенный на основании публичного сервитута, в сроки, установленные статьей 39⁵⁰ Земельного кодекса Российской Федерации, после завершения деятельности, для обеспечения которой установлен публичный сервитут.

6. Контроль за исполнением настоящего постановления возложить на Министерство земельных и имущественных отношений Республики Татарстан.

Премьер-министр
Республики Татарстан



А.В.Песошин

Приложение
к постановлению
Кабинета Министров
Республики Татарстан
от 30.05.2023 № 657

Перечень

земельных участков, в отношении которых устанавливается публичный сервитут в целях эксплуатации объекта электросетевого хозяйства регионального значения «ВЛ 110 кВ Узловая – Исмагилово»

№ п/п	Кадастровый номер земельного участка / кадастрового квартала	Кадастровый номер единого землепользования	Правообладатель земельного участка	Вид права	Местонахождение земельного участка согласно сведениям из Единого государственного реестра недвижимости	Площадь, на которую устанавливается публичный сервитут, кв.метров
1	2	3	4	5	6	7
1.	16:45:030120:925	-	-	-	Республика Татарстан, Альметьевский муниципальный район, муниципальное образование «город Альметьевск», г.Альметьевск	25 007
2.	16:45:030120	-	-	-	-	118
3.	16:07:060001:1657	16:07:000000:2242	Акционерное общество «Транснефть-Прикамье»	Аренда		1
4.	16:45:030120:770	-	Публичное акционерное общество «Татнефть» имени В.Д.Шашина	Собственность	Республика Татарстан, Альметьевский муниципальный район, г.Альметьевск	176

1	2	3	4	5	6	7
5.	16:45:030120:774	-	Публичное акционерное общество «Татнефть» имени В.Д.Шашина	Собственность	Республика Татарстан, Альметьевский муниципальный район, г.Альметьевск	62
6.	16:45:030120:924	-	-	-	Республика Татарстан, Альметьевский муниципальный район, муниципальное образование «поселок городского типа Нижняя Мактама»	117
7.	16:45:000000:941	-	-	-	Республика Татарстан, Альметьевский муниципальный район, в южной части с.Тихоновка	5 995
8.	16:45:000000:703	-	Республика Татарстан Государственное казенное учреждение «Главное управление содержания и развития дорожно-транспортного комплекса Татарстана при Министерстве транспорта и дорожного хозяйства Республики Татарстан»	Собственность Постоянное (бессрочное) пользование	Республика Татарстан, Альметьевский муниципальный район, г.Альметьевск	74

1	2	3	4	5	6	7
9.	16:45:060101:2	-	-	-	Республика Татарстан, Альметьевский муниципальный район, пгт.Нижняя Мактама, с.Тихоновка	325
10.	16:45:060101:308	-	-	-	Республика Татарстан, Альметьевский муниципальный район, муниципальное образование «поселок городского типа Нижняя Мактама», с.Тихоновка	320
11.	16:45:060107:444	-	-	-	Республика Татарстан, Альметьевский муниципальный район, муниципальное образование «поселок городского типа Нижняя Мактама»	8 522
12.	16:45:060107:397	-	Публичное акцио- нерное общество «Татнефть» имени В.Д.Шашина	Собственность	Республика Татарстан, Альметьевский муниципальный район, муниципальное образование «поселок городского типа Нижняя Мактама», с.Тихоновка	167
13.	16:45:060107:441	-	-	-	Российская Федерация, Республика Татарстан, Альметьевский муниципальный район, городское поселение	14 817

1	2	3	4	5	6	7
					«город Альметьевск», г.Альметьевск, квартал 060107, земельный участок 441	
14.	16:45:060107:310	-	Публичное акционерное общество «Татнефть» имени В.Д.Шашина	Собственность	Российская Федерация, Республика Татарстан, Альметьевский муниципальный район, городское поселение «город Альметьевск», г.Альметьевск, квартал 060107, земельный участок 310	227
15.	16:07:060001:1495	16:07:000000:1859	-	-	Республика Татарстан, Альметьевский муниципальный район, общество с ограниченной ответственностью «Надырово»	185
16.	16:07:060001:2108	-	Российская Федерация	Собственность	Республика Татарстан, Альметьевский муниципальный район, Новонадыровское сельское поселение	4 695
17.	16:07:060001:501	16:07:000000:1492	Акционерное общество «Транснефть- Прикамье»	Сервитут	Республика Татарстан, Альметьевский муниципальный район, общество с ограниченной ответственностью «Зай»	538
18.	16:07:060001:751	16:07:000000:1493	-	-	Республика Татарстан, Альметьевский	1 052

1	2	3	4	5	6	7
					муниципальный район, общество с ограниченной ответственностью «Зай»	
19.	16:07:060001:215	-	Публичное акционерное общество «Татнефть» имени В.Д.Шашина	Собственность	Российская Федерация, Республика Татарстан, Альметьевский муниципальный район, Новонадыровское сельское поселение, с.Новое Надырово, квартал 060001, земельный участок 215	91
20.	16:07:060001:750	16:07:000000:1493	-	-	Республика Татарстан, Альметьевский муниципальный район, общество с ограниченной ответственностью «Зай»	870
21.	16:07:060001:2107	-	-	-	Республика Татарстан, Альметьевский муниципальный район, Новонадыровское сельское поселение	635
22.	16:07:060001:502	16:07:000000:1492	Акционерное общество «Транснефть-Прикамье»	Сервитут	Республика Татарстан, Альметьевский муниципальный район, общество с ограниченной ответственностью «Зай»	160
23.	16:07:060001:1440	16:07:000000:1859	-	-	Республика Татарстан, Альметьевский муниципальный район, общество с ограниченной	74

1	2	3	4	5	6	7
					ответственностью «Надырово»	
24.	16:07:060001:749	16:07:000000:1493	-	-	Республика Татарстан, Альметьевский муниципальный район, общество с ограниченной ответственностью «Зай»	6 251
25.	16:07:060001:1488	16:07:000000:1859	-	-	Республика Татарстан, Альметьевский муниципальный район, общество с ограниченной ответственностью «Надырово»	63
26.	16:07:060001:705	16:07:000000:1492	Акционерное общество «Транснефть- Прикамье»	Сервитут	Республика Татарстан, Альметьевский муниципальный район, общество с ограниченной ответственностью «Зай»	1 742
27.	16:07:060001:153	-	Публичное акцио- нерное общество «Татнефть» имени В.Д.Шашина	Собственность	Республика Татарстан, Альметьевский муниципальный район, Новонадыровское сельское поселение, с.Новое Надырово, квартал 060001, земельный участок 153	102
28.	16:07:060001:704	16:07:000000:1492	Акционерное общество «Транснефть- Прикамье»	Сервитут	Республика Татарстан, Альметьевский муниципальный район, общество с ограниченной ответственностью «Зай»	1 667

1	2	3	4	5	6	7
29.	16:07:060001:2073	-	Ахмадуллин Музагит Сагитович	Собственность	Республика Татарстан, Альметьевский муниципальный район, Новонадыровское сельское поселение	1 160
30.	16:07:060001:637	16:07:000000:1400	Граждане	Долевая собственность	Республика Татарстан, Альметьевский муниципальный район, сельскохозяйственное учебно-производственное общество с ограниченной ответственностью «Надырово»	9 400
31.	16:07:060001:2049	-	Галиаскаров Ильшат Магсумович	Собственность	Республика Татарстан, Альметьевский муниципальный район, Новонадыровское сельское поселение	257
32.	16:07:060001:1442	16:07:000000:1859	-	-	Республика Татарстан, Альметьевский муниципальный район, общество с ограниченной ответственностью «Надырово»	75
33.	16:07:060001:636	16:07:000000:1400	Граждане	Долевая собственность	Республика Татарстан, Альметьевский муниципальный район, сельскохозяйственное учебно-производственное общество с ограниченной	234

1	2	3	4	5	6	7
					ответственностью «Надырово»	
34.	16:07:060002:316	-	-	-	Республика Татарстан, Альметьевский муниципальный район, Новонадыровское сельское поселение	162
35.	16:07:060002:205	16:07:000000:1859	-	-	Республика Татарстан, Альметьевский муниципальный район, общество с ограниченной ответственностью «Надырово»	125
36.	16:07:060002:301	-	Общество с ограниченной ответственностью «Зай»	Собственность	Республика Татарстан, Альметьевский муниципальный район, Новонадыровское сельское поселение	3 522
37.	16:07:060002:303	-	Общество с ограниченной ответственностью «Зай»	Собственность	Республика Татарстан, Альметьевский муниципальный район, Новонадыровское сельское поселение	2 900
38.	16:07:060002:43	16:07:000000:1400	Граждане	Долевая собственность	Республика Татарстан, Альметьевский муниципальный район, сельскохозяйственное учебно-производственное общество с ограниченной ответственностью «Надырово»	5 098

1	2	3	4	5	6	7
39.	16:07:060002:63	16:07:000000:1492	Акционерное общество «Транснефть-Прикамье»	Сервитут	Республика Татарстан, Альметьевский муниципальный район, общество с ограниченной ответственностью «Зай»	34
40.	16:07:060002:291	16:07:000000:1859	-	-	Республика Татарстан, Альметьевский муниципальный район, общество с ограниченной ответственностью «Надырово»	72
41.	16:07:060002:274	-	-	-	Российская Федерация, Республика Татарстан, Альметьевский муниципальный район, Новонадыровское сельское поселение, с.Новое Надырово, квартал 060002, земельный участок 274	1 771
42.	16:07:250001:1011	16:07:000000:1479	-	-	Республика Татарстан, Альметьевский муниципальный район, сельское кооперативное хозяйство «Кама»	6 763
43.	16:07:250001:363	16:07:000000:1363	Граждане	Долевая собственность	Республика Татарстан, Альметьевский муниципальный район, сельское кооперативное хозяйство «Кама»	7 660

1	2	3	4	5	6	7
44.	16:07:250001:362	16:07:000000:1362	Граждане	Долевая собственность	Республика Татарстан, Альметьевский муниципальный район, сельское кооперативное хозяйство «Кама»	698
45.	16:07:250001:358	16:07:000000:1363	Граждане	Долевая собственность	Республика Татарстан, Альметьевский муниципальный район, сельское кооперативное хозяйство «Кама»	9 308
46.	16:07:250001:361	16:07:000000:1362	Граждане	Долевая собственность	Республика Татарстан, Альметьевский муниципальный район, сельское кооперативное хозяйство «Кама»	2 627
47.	16:07:250001:56	-	Публичное акционерное общество «Татнефть» имени В.Д.Шашина	Собственность	Республика Татарстан, Альметьевский муниципальный район	109
48.	16:07:250001:100	-	Публичное акционерное общество «Татнефть» имени В.Д.Шашина	Собственность	Республика Татарстан, Альметьевский муниципальный район, Кама-Исмагиловское сельское поселение	232
49.	16:07:250001:359	16:07:000000:1363	Граждане	Долевая собственность	Республика Татарстан, Альметьевский муниципальный район, сельское кооперативное хозяйство «Кама»	4 700

1	2	3	4	5	6	7
50.	16:07:250001	-	-	-	-	370
51.	16:07:250001:1060	16:07:000000:1479	-	-	Республика Татарстан, Альметьевский муниципальный район, сельское кооперативное хозяйство «Кама»	1 000
52.	16:07:250001:287	-	-	-	Российская Федерация, Республика Татарстан, Альметьевский муниципальный район, Кама-Исмагиловское сельское поселение, с.Кама-Исмагилово, квартал 250001, земельный участок 287	3 431
53.	16:07:000000:5028	-	Республика Татарстан Государственное казенное учре- ждение «Главное управление содер- жания и развития дорожно-транс- портного ком- плекса Татарстана при Министер- стве транспорта и дорожного хозяй- ства Республики Татарстан»	Собственность Постоянное (бессрочное) пользование	Республика Татарстан, Альметьевский муниципальный район, Кама-Исмагиловское сельское поселение	312

1	2	3	4	5	6	7
54.	16:07:250002:322	16:07:000000:1479	-	-	Республика Татарстан, Альметьевский муниципальный район, сельское кооперативное хозяйство «Кама»	393
55.	16:07:250002:190	-	Публичное акционерное общество «Татнефть» имени В.Д.Шашина	Собственность	Республика Татарстан, Альметьевский муниципальный район	113
56.	16:07:250002	-	-	-	-	13
57.	16:07:250002:285	16:07:000000:1479	-	-	Республика Татарстан, Альметьевский муниципальный район, сельское кооперативное хозяйство «Кама»	1 001
58.	16:07:250002:759	-	Публичное акционерное общество «Татнефть» имени В.Д.Шашина	Собственность	Российская Федерация, Республика Татарстан, Альметьевский муниципальный район, Кама-Исмагиловское сельское поселение, с.Кама-Исмагилово, квартал 250002, земельный участок 759	874
59.	16:07:250002:760	-			Российская Федерация, Республика Татарстан, Альметьевский муниципальный район, Кама-Исмагиловское	80

1	2	3	4	5	6	7
					сельское поселение, с.Кама-Исмагилово, квартал 250002, земельный участок 760	
60.	16:45:060107	-	-		-	3
Итого						138 550

Утверждено
постановлением
Кабинета Министров
Республики Татарстан
от 26.05.2023 № 657

Графическое описание местоположения границ публичного сервитута
в целях эксплуатации объекта электросетевого хозяйства регионального значения
«ВЛ 110 кВ Узловая – Исмагилово»

Раздел 1

Сведения об объекте		
№ п/п	Характеристики объекта	Описание характеристик
1	Местоположение объекта	Республика Татарстан, Альметьевский муниципальный район, муниципальное образование «город Альметьевск», муниципальное образование «поселок городского типа Нижняя Мактама», Новонадыровское сельское поселение, Кама-Исмагиловское сельское поселение
2	Площадь объекта +/- величина погрешности определения площади (P +/- Дельта P)	138 550 кв.м +/- 142 кв.м
3	Иные характеристики объекта	Кадастровые номера земельных участков, в отношении которых устанавливается публичный сервитут: 16:45:030120:925, 16:45:030120, 16:07:060001:1657 (16:07:000000:2242), 16:45:030120:770, 16:45:030120:774, 16:45:030120:924, 16:45:000000:941, 16:45:000000:703, 16:45:060101:2, 16:45:060101:308, 16:45:060107:444, 16:45:060107:397, 16:45:060107:441, 16:45:060107:310, 16:07:060001:1495 (16:07:000000:1859), 16:07:060001:2108, 16:07:060001:501 (16:07:000000:1492), 16:07:060001:751 (16:07:000000:1493), 16:07:060001:215, 16:07:060001:750 (16:07:000000:1493), 16:07:060001:2107, 16:07:060001:502 (16:07:000000:1492), 16:07:060001:1440 (16:07:000000:1859),

	<p>16:07:060001:749 (16:07:000000:1493), 16:07:060001:1488 (16:07:000000:1859), 16:07:060001:705 (16:07:000000:1492), 16:07:060001:153, 16:07:060001:704 (16:07:000000:1492), 16:07:060001:2073, 16:07:060001:637 (16:07:000000:1400), 16:07:060001:2049, 16:07:060001:1442 (16:07:000000:1859), 16:07:060001:636 (16:07:000000:1400), 16:07:060002:316, 16:07:060002:205 (16:07:000000:1859), 16:07:060002:301, 16:07:060002:303, 16:07:060002:43 (16:07:000000:1400), 16:07:060002:63 (16:07:000000:1492), 16:07:060002:291 (16:07:000000:1859), 16:07:060002:274, 16:07:250001:1011 (16:07:000000:1479), 16:07:250001:363 (16:07:000000:1363), 16:07:250001:362 (16:07:000000:1362), 16:07:250001:358 (16:07:000000:1363), 16:07:250001:361 (16:07:000000:1362), 16:07:250001:56, 16:07:250001:100, 16:07:250001:359 (16:07:000000:1363), 16:07:250001, 16:07:250001:1060 (16:07:000000:1479), 16:07:250001:287, 16:07:000000:5028, 16:07:250002:322 (16:07:000000:1479), 16:07:250002:190, 16:07:250002, 16:07:250002:285 (16:07:000000:1479), 16:07:250002:759, 16:07:250002:760, 16:45:060107</p>
--	---

Раздел 2

Сведения о местоположении границ объекта					
1. Система координат: МСК-16					
2. Сведения о характерных точках границ объекта					
Обозначение характерных точек границ	Координаты, м		Метод определения координат характерной точки	Средняя квадратическая погрешность положения характерной точки (Mt), м	Описание обозначения точки на местности (при наличии)
	X	Y			
1	2	3	4	5	6
-	-	-	-	-	-
3. Сведения о характерных точках части (частей) границы объекта					
Обозначение характерных точек части границы	Координаты, м		Метод определения координат характерной точки	Средняя квадратическая погрешность положения характерной точки (Mt), м	Описание обозначения точки на местности (при наличии)
	X	Y			
1	2	3	4	5	6
Часть № 1					
1	374034.80	2321896.90	Аналитический	0.1	-
2	374031.85	2321901.70	Аналитический	0.1	-
3	374067.40	2321943.93	Аналитический	0.1	-
4	374056.22	2321951.95	Аналитический	0.1	-
5	374036.06	2321928.09	Аналитический	0.1	-
6	374009.66	2321896.85	Аналитический	0.1	-
7	374017.79	2321884.89	Аналитический	0.1	-
8	374018.92	2321886.00	Аналитический	0.1	-
9	374025.03	2321881.75	Аналитический	0.1	-
1	374034.80	2321896.90	Аналитический	0.1	-
10	374022.53	2321893.96	Аналитический	0.1	-
11	374016.24	2321889.02	Аналитический	0.1	-
12	374011.29	2321895.31	Аналитический	0.1	-
13	374017.59	2321900.25	Аналитический	0.1	-
10	374022.53	2321893.96	Аналитический	0.1	-
Часть № 2					
14	374452.74	2321855.21	Аналитический	0.1	-
15	374449.40	2321891.65	Аналитический	0.1	-
16	374444.75	2321956.90	Аналитический	0.1	-
17	374420.17	2322284.99	Аналитический	0.1	-
18	374411.67	2322395.08	Аналитический	0.1	-
19	374408.18	2322443.28	Аналитический	0.1	-
20	374396.15	2322609.71	Аналитический	0.1	-
21	374385.72	2322753.93	Аналитический	0.1	-

1	2	3	4	5	6
22	374378.37	2322855.68	Аналитический	0.1	–
23	374373.25	2322926.49	Аналитический	0.1	–
24	374369.34	2322980.54	Аналитический	0.1	–
25	374359.09	2323122.29	Аналитический	0.1	–
26	374348.24	2323272.39	Аналитический	0.1	–
27	374340.31	2323382.08	Аналитический	0.1	–
28	374327.96	2323553.49	Аналитический	0.1	–
29	374326.19	2323577.42	Аналитический	0.1	–
30	374324.47	2323604.39	Аналитический	0.1	–
31	374316.34	2323731.05	Аналитический	0.1	–
32	374371.30	2323875.47	Аналитический	0.1	–
33	374433.53	2324027.80	Аналитический	0.1	–
34	374433.14	2324038.23	Аналитический	0.1	–
35	374450.42	2324083.93	Аналитический	0.1	–
36	374452.88	2324090.28	Аналитический	0.1	–
37	374460.44	2324106.93	Аналитический	0.1	–
38	374524.00	2324246.31	Аналитический	0.1	–
39	374528.94	2324257.24	Аналитический	0.1	–
40	374600.34	2324415.17	Аналитический	0.1	–
41	374664.53	2324557.51	Аналитический	0.1	–
42	374675.62	2324582.10	Аналитический	0.1	–
43	374668.90	2324601.19	Аналитический	0.1	–
44	374615.34	2324753.38	Аналитический	0.1	–
45	374603.19	2324788.54	Аналитический	0.1	–
46	374541.47	2324970.19	Аналитический	0.1	–
47	374572.53	2325146.68	Аналитический	0.1	–
48	374608.65	2325344.05	Аналитический	0.1	–
49	374641.35	2325522.75	Аналитический	0.1	–
50	374674.08	2325701.63	Аналитический	0.1	–
51	374706.91	2325881.02	Аналитический	0.1	–
52	374743.36	2326072.53	Аналитический	0.1	–
53	374760.74	2326167.56	Аналитический	0.1	–
54	374834.73	2326579.86	Аналитический	0.1	–
55	374841.32	2326615.86	Аналитический	0.1	–
56	374865.79	2326744.74	Аналитический	0.1	–
57	374893.59	2326893.90	Аналитический	0.1	–
58	374902.47	2326943.10	Аналитический	0.1	–
59	374936.47	2327133.79	Аналитический	0.1	–
60	374970.51	2327322.24	Аналитический	0.1	–
61	374999.89	2327482.84	Аналитический	0.1	–
62	375007.83	2327526.25	Аналитический	0.1	–
63	375039.79	2327701.02	Аналитический	0.1	–
64	375073.70	2327886.41	Аналитический	0.1	–
65	375078.37	2327911.95	Аналитический	0.1	–
66	375107.91	2328073.43	Аналитический	0.1	–

1	2	3	4	5	6
67	375142.89	2328264.71	Аналитический	0.1	–
68	375178.08	2328457.07	Аналитический	0.1	–
69	375205.10	2328599.08	Аналитический	0.1	–
70	375215.51	2328647.85	Аналитический	0.1	–
71	375216.42	2328697.84	Аналитический	0.1	–
72	375222.47	2328840.65	Аналитический	0.1	–
73	375230.18	2329023.10	Аналитический	0.1	–
74	375237.22	2329222.87	Аналитический	0.1	–
75	375245.69	2329423.26	Аналитический	0.1	–
76	375253.56	2329609.44	Аналитический	0.1	–
77	375261.15	2329789.03	Аналитический	0.1	–
78	375268.44	2329958.65	Аналитический	0.1	–
79	375281.02	2330258.45	Аналитический	0.1	–
80	375288.01	2330416.24	Аналитический	0.1	–
81	375295.39	2330566.63	Аналитический	0.1	–
82	375303.67	2330762.01	Аналитический	0.1	–
83	375310.28	2330951.22	Аналитический	0.1	–
84	375318.75	2331151.96	Аналитический	0.1	–
85	375326.12	2331326.16	Аналитический	0.1	–
86	375334.58	2331526.24	Аналитический	0.1	–
87	375342.18	2331706.17	Аналитический	0.1	–
88	375348.90	2331864.54	Аналитический	0.1	–
89	375362.76	2331921.41	Аналитический	0.1	–
90	375391.32	2332038.64	Аналитический	0.1	–
91	375476.99	2332391.72	Аналитический	0.1	–
92	375450.89	2332509.47	Аналитический	0.1	–
93	375528.28	2332870.03	Аналитический	0.1	–
94	375575.09	2333084.09	Аналитический	0.1	–
95	375576.66	2333092.02	Аналитический	0.1	–
96	375574.30	2333096.67	Аналитический	0.1	–
97	375578.29	2333098.70	Аналитический	0.1	–
98	375557.75	2333108.05	Аналитический	0.1	–
99	375416.63	2333172.32	Аналитический	0.1	–
100	375402.61	2333177.77	Аналитический	0.1	–
101	375406.33	2333172.09	Аналитический	0.1	–
102	375399.05	2333167.33	Аналитический	0.1	–
103	375394.28	2333174.60	Аналитический	0.1	–
104	375400.42	2333178.62	Аналитический	0.1	–
105	375387.61	2333183.60	Аналитический	0.1	–
106	375351.09	2333195.39	Аналитический	0.1	–
107	375342.91	2333200.08	Аналитический	0.1	–
108	375338.69	2333195.53	Аналитический	0.1	–
109	375336.34	2333197.71	Аналитический	0.1	–
110	375326.87	2333181.74	Аналитический	0.1	–
111	375323.02	2333177.32	Аналитический	0.1	–

1	2	3	4	5	6
112	375332.75	2333169.16	Аналитический	0.1	—
113	375337.34	2333173.85	Аналитический	0.1	—
114	375354.23	2333180.75	Аналитический	0.1	—
115	375397.52	2333166.74	Аналитический	0.1	—
116	375409.81	2333161.14	Аналитический	0.1	—
117	375563.34	2333091.22	Аналитический	0.1	—
118	375528.11	2332930.31	Аналитический	0.1	—
119	375515.06	2332870.73	Аналитический	0.1	—
120	375436.22	2332511.99	Аналитический	0.1	—
121	375462.87	2332388.69	Аналитический	0.1	—
122	375378.68	2332041.71	Аналитический	0.1	—
123	375338.59	2331876.35	Аналитический	0.1	—
124	375336.86	2331824.30	Аналитический	0.1	—
125	375331.86	2331706.04	Аналитический	0.1	—
126	375324.31	2331527.22	Аналитический	0.1	—
127	375315.81	2331326.20	Аналитический	0.1	—
128	375308.48	2331152.79	Аналитический	0.1	—
129	375300.01	2330952.30	Аналитический	0.1	—
130	375291.19	2330762.54	Аналитический	0.1	—
131	375282.98	2330567.99	Аналитический	0.1	—
132	375277.23	2330417.53	Аналитический	0.1	—
133	375270.73	2330259.62	Аналитический	0.1	—
134	375258.04	2329959.41	Аналитический	0.1	—
135	375250.90	2329790.45	Аналитический	0.1	—
136	375244.38	2329636.20	Аналитический	0.1	—
137	375242.63	2329594.88	Аналитический	0.1	—
138	375235.04	2329423.13	Аналитический	0.1	—
139	375226.93	2329223.31	Аналитический	0.1	—
140	375217.70	2329023.83	Аналитический	0.1	—
141	375209.23	2328823.49	Аналитический	0.1	—
142	375201.86	2328648.70	Аналитический	0.1	—
143	375167.87	2328458.53	Аналитический	0.1	—
144	375133.00	2328267.87	Аналитический	0.1	—
145	375097.78	2328075.32	Аналитический	0.1	—
146	375063.65	2327888.70	Аналитический	0.1	—
147	375029.75	2327703.38	Аналитический	0.1	—
148	375006.00	2327577.28	Аналитический	0.1	—
149	375004.77	2327571.66	Аналитический	0.1	—
150	374996.88	2327523.66	Аналитический	0.1	—
151	374989.99	2327485.99	Аналитический	0.1	—
152	374960.44	2327324.39	Аналитический	0.1	—
153	374925.62	2327135.37	Аналитический	0.1	—
154	374890.47	2326945.30	Аналитический	0.1	—
155	374881.44	2326896.13	Аналитический	0.1	—
156	374854.19	2326746.48	Аналитический	0.1	—

1	2	3	4	5	6
157	374831.33	2326618.54	Аналитический	0.1	–
158	374823.19	2326574.01	Аналитический	0.1	–
159	374748.78	2326171.60	Аналитический	0.1	–
160	374737.41	2326109.47	Аналитический	0.1	–
161	374724.79	2326039.93	Аналитический	0.1	–
162	374696.78	2325882.88	Аналитический	0.1	–
163	374663.95	2325703.48	Аналитический	0.1	–
164	374631.39	2325525.54	Аналитический	0.1	–
165	374598.76	2325347.22	Аналитический	0.1	–
166	374562.66	2325149.99	Аналитический	0.1	–
167	374538.53	2325020.37	Аналитический	0.1	–
168	374535.40	2325003.56	Аналитический	0.1	–
169	374529.01	2324969.23	Аналитический	0.1	–
170	374540.57	2324936.11	Аналитический	0.1	–
171	374599.67	2324766.90	Аналитический	0.1	–
172	374641.50	2324645.47	Аналитический	0.1	–
173	374663.13	2324582.69	Аналитический	0.1	–
174	374589.25	2324420.92	Аналитический	0.1	–
175	374539.59	2324311.15	Аналитический	0.1	–
176	374515.10	2324256.91	Аналитический	0.1	–
177	374460.34	2324136.77	Аналитический	0.1	–
178	374459.96	2324135.96	Аналитический	0.1	–
179	374421.86	2324043.75	Аналитический	0.1	–
180	374404.63	2323998.36	Аналитический	0.1	–
181	374357.66	2323874.99	Аналитический	0.1	–
182	374318.27	2323770.67	Аналитический	0.1	–
183	374303.99	2323732.93	Аналитический	0.1	–
184	374307.22	2323690.57	Аналитический	0.1	–
185	374313.98	2323602.14	Аналитический	0.1	–
186	374315.43	2323583.21	Аналитический	0.1	–
187	374316.16	2323572.94	Аналитический	0.1	–
188	374320.39	2323514.84	Аналитический	0.1	–
189	374329.97	2323382.30	Аналитический	0.1	–
190	374337.91	2323272.55	Аналитический	0.1	–
191	374348.76	2323122.35	Аналитический	0.1	–
192	374358.84	2322982.98	Аналитический	0.1	–
193	374362.82	2322927.84	Аналитический	0.1	–
194	374375.45	2322753.69	Аналитический	0.1	–
195	374389.70	2322556.13	Аналитический	0.1	–
196	374401.45	2322393.48	Аналитический	0.1	–
197	374432.72	2321950.03	Аналитический	0.1	–
198	374439.88	2321852.83	Аналитический	0.1	–
199	374429.41	2321838.54	Аналитический	0.1	–
200	374123.79	2322021.37	Аналитический	0.1	–
201	374117.84	2322024.88	Аналитический	0.1	–

1	2	3	4	5	6
202	374061.78	2321958.53	Аналитический	0.1	–
203	374058.55	2321954.71	Аналитический	0.1	–
204	374069.73	2321946.70	Аналитический	0.1	–
205	374102.82	2321986.02	Аналитический	0.1	–
206	374121.74	2322005.25	Аналитический	0.1	–
207	374153.29	2321987.12	Аналитический	0.1	–
208	374425.99	2321830.05	Аналитический	0.1	–
209	374439.39	2321820.22	Аналитический	0.1	–
210	374445.24	2321826.41	Аналитический	0.1	–
211	374447.00	2321836.21	Аналитический	0.1	–
212	374452.28	2321851.32	Аналитический	0.1	–
14	374452.74	2321855.21	Аналитический	0.1	–
213	374442.93	2321953.18	Аналитический	0.1	–
214	374436.26	2321952.58	Аналитический	0.1	–
215	374435.65	2321959.25	Аналитический	0.1	–
216	374442.33	2321959.86	Аналитический	0.1	–
213	374442.93	2321953.18	Аналитический	0.1	–
217	374426.19	2322168.76	Аналитический	0.1	–
218	374421.92	2322168.32	Аналитический	0.1	–
219	374421.47	2322172.59	Аналитический	0.1	–
220	374425.75	2322173.04	Аналитический	0.1	–
217	374426.19	2322168.76	Аналитический	0.1	–
221	374412.75	2322355.29	Аналитический	0.1	–
222	374408.51	2322354.56	Аналитический	0.1	–
223	374407.78	2322358.80	Аналитический	0.1	–
224	374412.02	2322359.52	Аналитический	0.1	–
221	374412.75	2322355.29	Аналитический	0.1	–
225	374398.33	2322554.28	Аналитический	0.1	–
226	374394.18	2322553.61	Аналитический	0.1	–
227	374393.45	2322558.15	Аналитический	0.1	–
228	374397.59	2322558.82	Аналитический	0.1	–
225	374398.33	2322554.28	Аналитический	0.1	–
229	374383.87	2322751.45	Аналитический	0.1	–
230	374379.58	2322751.18	Аналитический	0.1	–
231	374379.31	2322755.47	Аналитический	0.1	–
232	374383.60	2322755.74	Аналитический	0.1	–
229	374383.87	2322751.45	Аналитический	0.1	–
233	374371.26	2322925.95	Аналитический	0.1	–
234	374366.97	2322925.63	Аналитический	0.1	–

1	2	3	4	5	6
235	374366.65	2322929.92	Аналитический	0.1	–
236	374370.94	2322930.24	Аналитический	0.1	–
233	374371.26	2322925.95	Аналитический	0.1	–
237	374355.93	2323133.12	Аналитический	0.1	–
238	374351.66	2323132.66	Аналитический	0.1	–
239	374351.19	2323136.93	Аналитический	0.1	–
240	374355.47	2323137.40	Аналитический	0.1	–
237	374355.93	2323133.12	Аналитический	0.1	–
241	374345.99	2323270.84	Аналитический	0.1	–
242	374341.69	2323270.79	Аналитический	0.1	–
243	374341.64	2323275.09	Аналитический	0.1	–
244	374345.94	2323275.14	Аналитический	0.1	–
241	374345.99	2323270.84	Аналитический	0.1	–
245	374335.30	2323420.01	Аналитический	0.1	–
246	374331.01	2323419.66	Аналитический	0.1	–
247	374330.66	2323423.94	Аналитический	0.1	–
248	374334.95	2323424.29	Аналитический	0.1	–
245	374335.30	2323420.01	Аналитический	0.1	–
249	374323.92	2323576.49	Аналитический	0.1	–
250	374319.62	2323576.34	Аналитический	0.1	–
251	374319.47	2323580.64	Аналитический	0.1	–
252	374323.76	2323580.79	Аналитический	0.1	–
249	374323.92	2323576.49	Аналитический	0.1	–
253	374314.61	2323728.96	Аналитический	0.1	–
254	374306.07	2323729.98	Аналитический	0.1	–
255	374306.66	2323734.94	Аналитический	0.1	–
256	374315.20	2323733.92	Аналитический	0.1	–
253	374314.61	2323728.96	Аналитический	0.1	–
257	374365.04	2323869.04	Аналитический	0.1	–
258	374361.12	2323870.80	Аналитический	0.1	–
259	374362.89	2323874.72	Аналитический	0.1	–
260	374366.81	2323872.96	Аналитический	0.1	–
257	374365.04	2323869.04	Аналитический	0.1	–
261	374418.90	2324010.01	Аналитический	0.1	–
262	374414.88	2324011.54	Аналитический	0.1	–
263	374416.41	2324015.56	Аналитический	0.1	–
264	374420.43	2324014.03	Аналитический	0.1	–

1	2	3	4	5	6
261	374418.90	2324010.01	Аналитический	0.1	–
265	374448.91	2324088.98	Аналитический	0.1	–
266	374444.93	2324090.61	Аналитический	0.1	–
267	374446.56	2324094.59	Аналитический	0.1	–
268	374450.54	2324092.96	Аналитический	0.1	–
265	374448.91	2324088.98	Аналитический	0.1	–
269	374522.21	2324251.00	Аналитический	0.1	–
270	374518.36	2324252.91	Аналитический	0.1	–
271	374520.27	2324256.76	Аналитический	0.1	–
272	374524.12	2324254.85	Аналитический	0.1	–
269	374522.21	2324251.00	Аналитический	0.1	–
273	374596.45	2324414.68	Аналитический	0.1	–
274	374592.52	2324416.44	Аналитический	0.1	–
275	374594.27	2324420.36	Аналитический	0.1	–
276	374598.20	2324418.61	Аналитический	0.1	–
273	374596.45	2324414.68	Аналитический	0.1	–
277	374674.30	2324579.68	Аналитический	0.1	–
278	374665.70	2324580.02	Аналитический	0.1	–
279	374665.90	2324585.01	Аналитический	0.1	–
280	374674.49	2324584.68	Аналитический	0.1	–
277	374674.30	2324579.68	Аналитический	0.1	–
281	374608.30	2324767.53	Аналитический	0.1	–
282	374604.26	2324766.04	Аналитический	0.1	–
283	374602.77	2324770.07	Аналитический	0.1	–
284	374606.81	2324771.56	Аналитический	0.1	–
281	374608.30	2324767.53	Аналитический	0.1	–
285	374540.44	2324967.65	Аналитический	0.1	–
286	374531.87	2324966.91	Аналитический	0.1	–
287	374531.44	2324971.90	Аналитический	0.1	–
288	374540.01	2324972.63	Аналитический	0.1	–
285	374540.44	2324967.65	Аналитический	0.1	–
289	374570.11	2325144.91	Аналитический	0.1	–
290	374565.89	2325145.72	Аналитический	0.1	–
291	374566.70	2325149.94	Аналитический	0.1	–
292	374570.92	2325149.13	Аналитический	0.1	–
289	374570.11	2325144.91	Аналитический	0.1	–
293	374606.33	2325342.38	Аналитический	0.1	–

1	2	3	4	5	6
294	374602.06	2325342.88	Аналитический	0.1	–
295	374602.57	2325347.15	Аналитический	0.1	–
296	374606.84	2325346.65	Аналитический	0.1	–
293	374606.33	2325342.38	Аналитический	0.1	–
297	374638.76	2325520.92	Аналитический	0.1	–
298	374634.59	2325521.95	Аналитический	0.1	–
299	374635.62	2325526.12	Аналитический	0.1	–
300	374639.80	2325525.09	Аналитический	0.1	–
297	374638.76	2325520.92	Аналитический	0.1	–
301	374671.57	2325699.85	Аналитический	0.1	–
302	374667.35	2325700.68	Аналитический	0.1	–
303	374668.18	2325704.90	Аналитический	0.1	–
304	374672.40	2325704.07	Аналитический	0.1	–
301	374671.57	2325699.85	Аналитический	0.1	–
305	374704.29	2325879.18	Аналитический	0.1	–
306	374700.07	2325880.00	Аналитический	0.1	–
307	374700.90	2325884.22	Аналитический	0.1	–
308	374705.12	2325883.40	Аналитический	0.1	–
305	374704.29	2325879.18	Аналитический	0.1	–
309	374732.75	2326058.56	Аналитический	0.1	–
310	374733.65	2326062.76	Аналитический	0.1	–
311	374737.85	2326061.87	Аналитический	0.1	–
312	374736.96	2326057.66	Аналитический	0.1	–
309	374732.75	2326058.56	Аналитический	0.1	–
313	374768.99	2326232.06	Аналитический	0.1	–
314	374765.72	2326232.49	Аналитический	0.1	–
315	374766.14	2326235.76	Аналитический	0.1	–
316	374769.41	2326235.33	Аналитический	0.1	–
313	374768.99	2326232.06	Аналитический	0.1	–
317	374803.98	2326423.31	Аналитический	0.1	–
318	374800.69	2326423.53	Аналитический	0.1	–
319	374800.91	2326426.83	Аналитический	0.1	–
320	374804.20	2326426.61	Аналитический	0.1	–
317	374803.98	2326423.31	Аналитический	0.1	–
321	374838.85	2326614.65	Аналитический	0.1	–
322	374835.60	2326615.24	Аналитический	0.1	–
323	374836.19	2326618.48	Аналитический	0.1	–
324	374839.44	2326617.90	Аналитический	0.1	–

1	2	3	4	5	6
321	374838.85	2326614.65	Аналитический	0.1	–
325	374873.94	2326807.26	Аналитический	0.1	–
326	374870.73	2326808.01	Аналитический	0.1	–
327	374871.47	2326811.22	Аналитический	0.1	–
328	374874.69	2326810.47	Аналитический	0.1	–
325	374873.94	2326807.26	Аналитический	0.1	–
329	374909.30	2326997.25	Аналитический	0.1	–
330	374905.07	2326998.06	Аналитический	0.1	–
331	374905.88	2327002.28	Аналитический	0.1	–
332	374910.11	2327001.47	Аналитический	0.1	–
329	374909.30	2326997.25	Аналитический	0.1	–
333	374944.22	2327188.52	Аналитический	0.1	–
334	374940.00	2327189.36	Аналитический	0.1	–
335	374940.84	2327193.58	Аналитический	0.1	–
336	374945.06	2327192.74	Аналитический	0.1	–
333	374944.22	2327188.52	Аналитический	0.1	–
337	374978.54	2327374.67	Аналитический	0.1	–
338	374974.28	2327375.29	Аналитический	0.1	–
339	374974.90	2327379.55	Аналитический	0.1	–
340	374979.16	2327378.93	Аналитический	0.1	–
337	374978.54	2327374.67	Аналитический	0.1	–
341	375012.63	2327561.48	Аналитический	0.1	–
342	375008.37	2327562.11	Аналитический	0.1	–
343	375009.00	2327566.36	Аналитический	0.1	–
344	375013.25	2327565.74	Аналитический	0.1	–
341	375012.63	2327561.48	Аналитический	0.1	–
345	375037.62	2327698.73	Аналитический	0.1	–
346	375033.37	2327699.37	Аналитический	0.1	–
347	375034.00	2327703.62	Аналитический	0.1	–
348	375038.26	2327702.99	Аналитический	0.1	–
345	375037.62	2327698.73	Аналитический	0.1	–
349	375071.43	2327884.50	Аналитический	0.1	–
350	375067.22	2327885.40	Аналитический	0.1	–
351	375068.12	2327889.61	Аналитический	0.1	–
352	375072.33	2327888.71	Аналитический	0.1	–
349	375071.43	2327884.50	Аналитический	0.1	–
353	375105.77	2328071.13	Аналитический	0.1	–

1	2	3	4	5	6
354	375101.51	2328071.65	Аналитический	0.1	–
355	375102.03	2328075.92	Аналитический	0.1	–
356	375106.29	2328075.40	Аналитический	0.1	–
353	375105.77	2328071.13	Аналитический	0.1	–
357	375141.50	2328267.01	Аналитический	0.1	–
358	375140.59	2328262.81	Аналитический	0.1	–
359	375136.39	2328263.72	Аналитический	0.1	–
360	375137.30	2328267.92	Аналитический	0.1	–
357	375141.50	2328267.01	Аналитический	0.1	–
361	375175.76	2328454.91	Аналитический	0.1	–
362	375171.55	2328455.77	Аналитический	0.1	–
363	375172.42	2328459.99	Аналитический	0.1	–
364	375176.63	2328459.12	Аналитический	0.1	–
361	375175.76	2328454.91	Аналитический	0.1	–
365	375212.93	2328645.38	Аналитический	0.1	–
366	375204.46	2328646.16	Аналитический	0.1	–
367	375204.93	2328651.14	Аналитический	0.1	–
368	375213.39	2328650.36	Аналитический	0.1	–
365	375212.93	2328645.38	Аналитический	0.1	–
369	375219.17	2328838.55	Аналитический	0.1	–
370	375214.88	2328838.88	Аналитический	0.1	–
371	375215.21	2328843.17	Аналитический	0.1	–
372	375219.50	2328842.84	Аналитический	0.1	–
369	375219.17	2328838.55	Аналитический	0.1	–
373	375226.88	2329021.15	Аналитический	0.1	–
374	375222.59	2329021.37	Аналитический	0.1	–
375	375222.81	2329025.67	Аналитический	0.1	–
376	375227.10	2329025.45	Аналитический	0.1	–
373	375226.88	2329021.15	Аналитический	0.1	–
377	375235.28	2329220.68	Аналитический	0.1	–
378	375231.00	2329221.07	Аналитический	0.1	–
379	375231.39	2329225.35	Аналитический	0.1	–
380	375235.67	2329224.96	Аналитический	0.1	–
377	375235.28	2329220.68	Аналитический	0.1	–
381	375243.61	2329420.44	Аналитический	0.1	–
382	375239.33	2329420.87	Аналитический	0.1	–
383	375239.75	2329425.15	Аналитический	0.1	–
384	375244.03	2329424.72	Аналитический	0.1	–

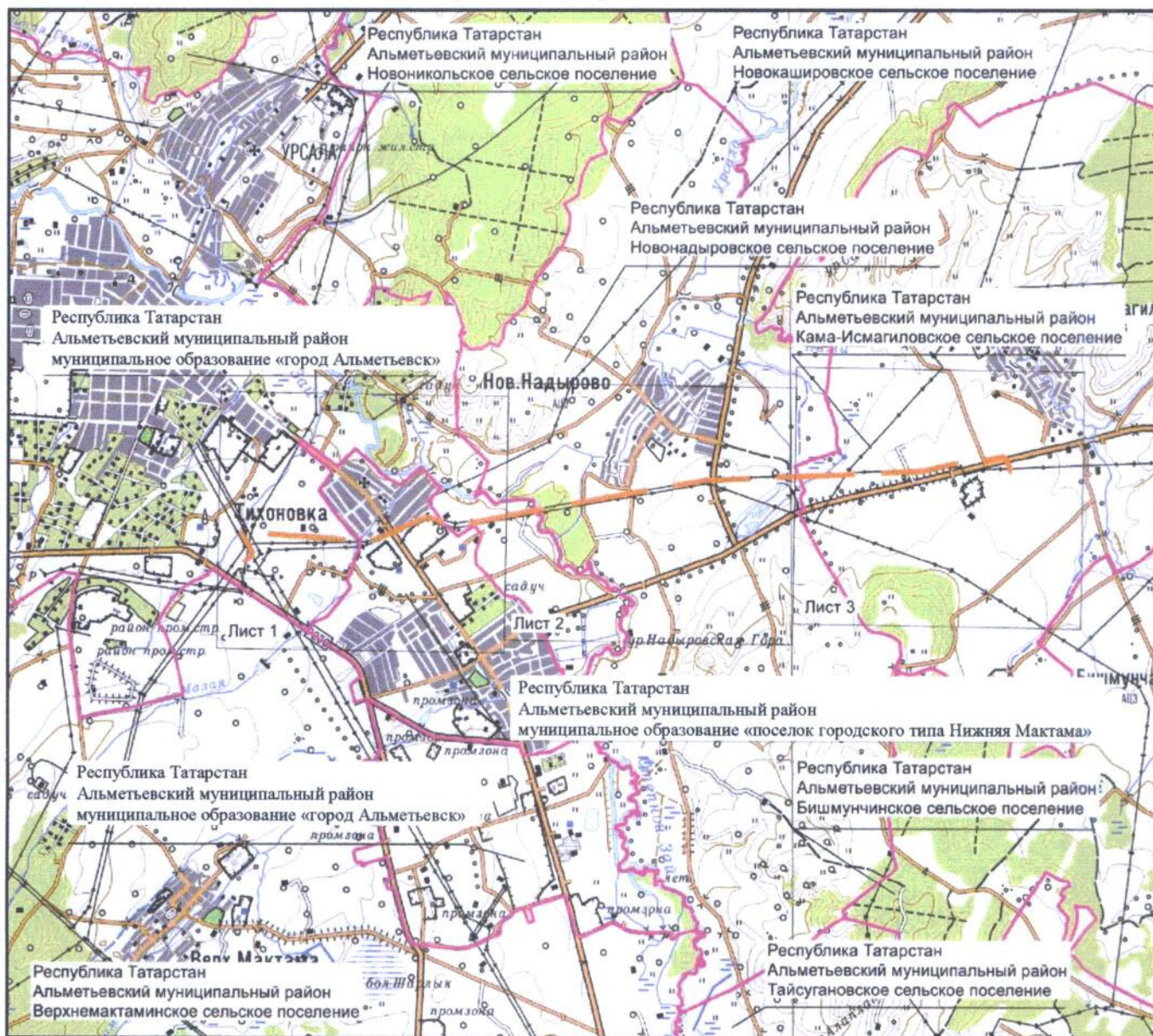
1	2	3	4	5	6
381	375243.61	2329420.44	Аналитический	0.1	–
385	375251.61	2329607.17	Аналитический	0.1	–
386	375247.33	2329607.55	Аналитический	0.1	–
387	375247.71	2329611.84	Аналитический	0.1	–
388	375251.99	2329611.46	Аналитический	0.1	–
385	375251.61	2329607.17	Аналитический	0.1	–
389	375259.33	2329787.02	Аналитический	0.1	–
390	375255.03	2329787.10	Аналитический	0.1	–
391	375255.11	2329791.40	Аналитический	0.1	–
392	375259.41	2329791.32	Аналитический	0.1	–
389	375259.33	2329787.02	Аналитический	0.1	–
393	375267.47	2329981.20	Аналитический	0.1	–
394	375263.18	2329981.54	Аналитический	0.1	–
395	375263.52	2329985.82	Аналитический	0.1	–
396	375267.81	2329985.48	Аналитический	0.1	–
393	375267.47	2329981.20	Аналитический	0.1	–
397	375275.77	2330176.11	Аналитический	0.1	–
398	375271.48	2330176.28	Аналитический	0.1	–
399	375271.64	2330180.57	Аналитический	0.1	–
400	375275.94	2330180.41	Аналитический	0.1	–
397	375275.77	2330176.11	Аналитический	0.1	–
401	375283.64	2330374.01	Аналитический	0.1	–
402	375280.46	2330374.15	Аналитический	0.1	–
403	375280.59	2330377.32	Аналитический	0.1	–
404	375283.77	2330377.19	Аналитический	0.1	–
401	375283.64	2330374.01	Аналитический	0.1	–
405	375291.78	2330567.08	Аналитический	0.1	–
406	375291.64	2330563.90	Аналитический	0.1	–
407	375288.46	2330564.03	Аналитический	0.1	–
408	375288.60	2330567.21	Аналитический	0.1	–
405	375291.78	2330567.08	Аналитический	0.1	–
409	375300.48	2330760.08	Аналитический	0.1	–
410	375296.18	2330760.18	Аналитический	0.1	–
411	375296.28	2330764.48	Аналитический	0.1	–
412	375300.58	2330764.38	Аналитический	0.1	–
409	375300.48	2330760.08	Аналитический	0.1	–
413	375308.38	2330949.94	Аналитический	0.1	–

1	2	3	4	5	6
414	375304.08	2330950.17	Аналитический	0.1	–
415	375304.31	2330954.47	Аналитический	0.1	–
416	375308.61	2330954.24	Аналитический	0.1	–
413	375308.38	2330949.94	Аналитический	0.1	–
417	375316.80	2331149.94	Аналитический	0.1	–
418	375312.51	2331150.14	Аналитический	0.1	–
419	375312.70	2331154.43	Аналитический	0.1	–
420	375317.00	2331154.24	Аналитический	0.1	–
417	375316.80	2331149.94	Аналитический	0.1	–
421	375324.05	2331324.15	Аналитический	0.1	–
422	375319.77	2331324.57	Аналитический	0.1	–
423	375320.19	2331328.85	Аналитический	0.1	–
424	375324.47	2331328.43	Аналитический	0.1	–
421	375324.05	2331324.15	Аналитический	0.1	–
425	375332.66	2331524.06	Аналитический	0.1	–
426	375328.37	2331524.29	Аналитический	0.1	–
427	375328.60	2331528.59	Аналитический	0.1	–
428	375332.90	2331528.35	Аналитический	0.1	–
425	375332.66	2331524.06	Аналитический	0.1	–
429	375340.12	2331703.64	Аналитический	0.1	–
430	375335.64	2331704.01	Аналитический	0.1	–
431	375336.00	2331708.49	Аналитический	0.1	–
432	375340.49	2331708.13	Аналитический	0.1	–
429	375340.12	2331703.64	Аналитический	0.1	–
433	375347.35	2331871.67	Аналитический	0.1	–
434	375342.86	2331871.87	Аналитический	0.1	–
435	375343.05	2331876.37	Аналитический	0.1	–
436	375347.55	2331876.17	Аналитический	0.1	–
433	375347.35	2331871.67	Аналитический	0.1	–
437	374444.95	2321826.49	Аналитический	0.1	–
438	374438.34	2321821.98	Аналитический	0.1	–
439	374433.83	2321828.59	Аналитический	0.1	–
440	374440.43	2321833.10	Аналитический	0.1	–
437	374444.95	2321826.49	Аналитический	0.1	–
441	374124.44	2322017.70	Аналитический	0.1	–
442	374120.88	2322010.54	Аналитический	0.1	–
443	374113.72	2322014.11	Аналитический	0.1	–
444	374117.28	2322021.27	Аналитический	0.1	–

Раздел 4

Схема расположения границ публичного сервитута
в целях эксплуатации объекта электросетевого хозяйства регионального значения
«ВЛ 110 кВ Узловая – Исагилово»

Обзорная схема границ объекта



Масштаб 1 : 100 000

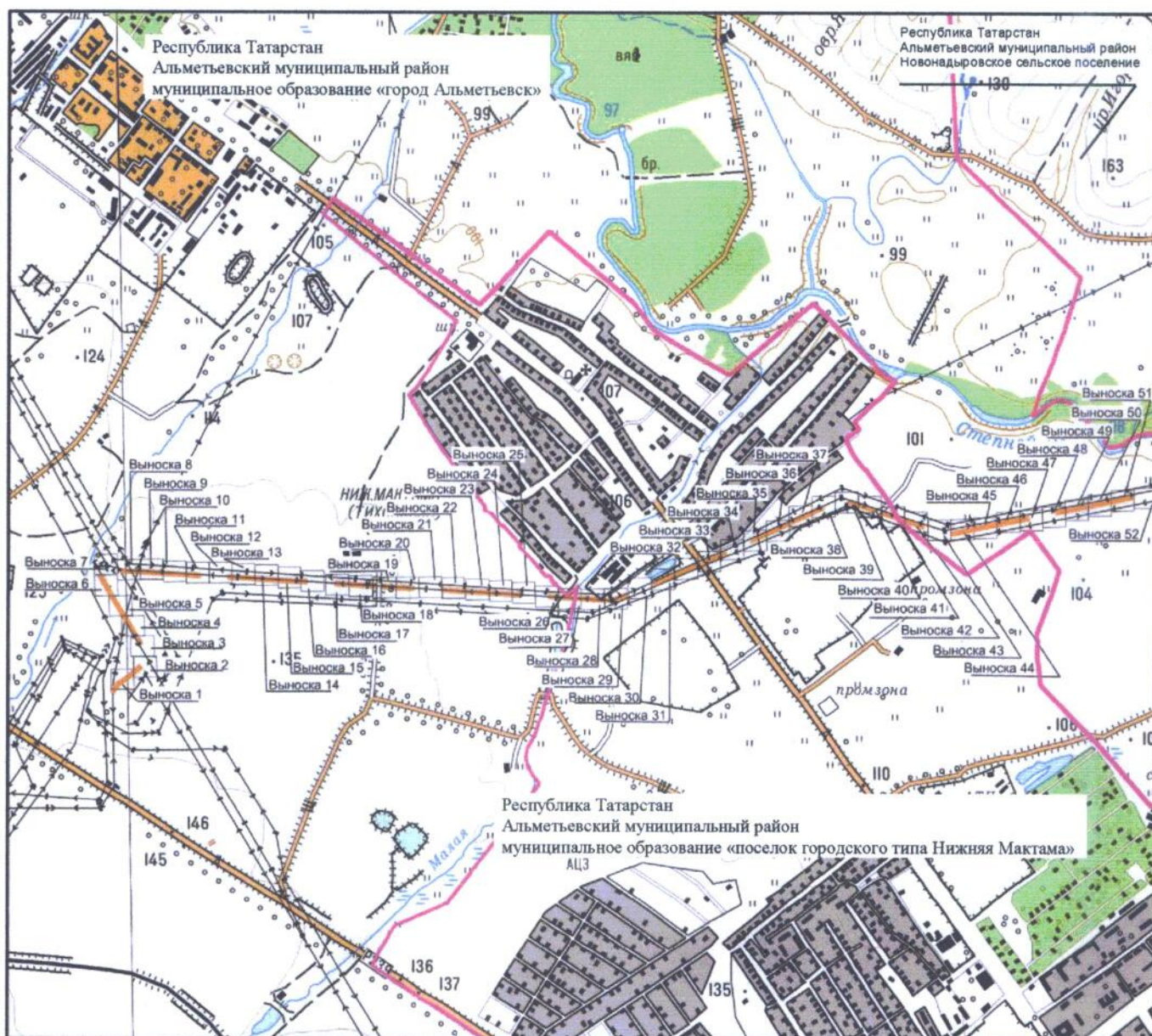
Используемые условные знаки и обозначения:

- — — — — – проектное местоположение инженерного сооружения (ось ВЛ 110 кВ)
- — — — — – граница сельского, городского поселения.

Раздел 4



Схема расположения границ публичного сервитута
в целях эксплуатации объекта электросетевого хозяйства регионального значения
«ВЛ 110 кВ Узловая – Исагилово»

Лист 1



Масштаб 1 : 25 000

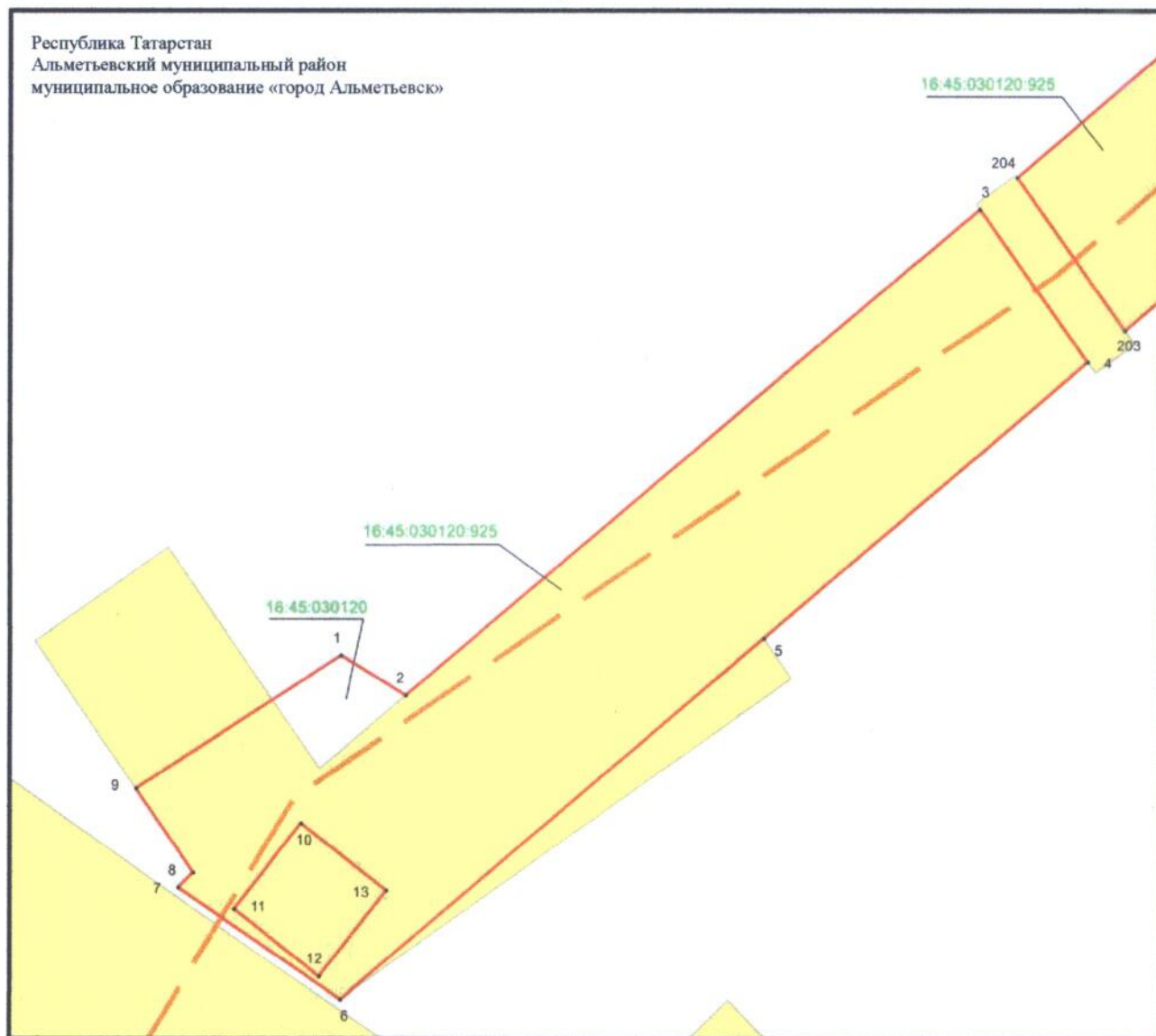
Используемые условные знаки и обозначения:

-  – проектное местоположение инженерного сооружения (ось ВЛ 110 кВ)
-  – граница сельского, городского поселения.

Раздел 4

Схема расположения границ публичного сервитута
в целях эксплуатации объекта электросетевого хозяйства регионального значения
«ВЛ 110 кВ Узловая – Исмагилово»

Лист 1, выноска 1



Масштаб 1 : 500

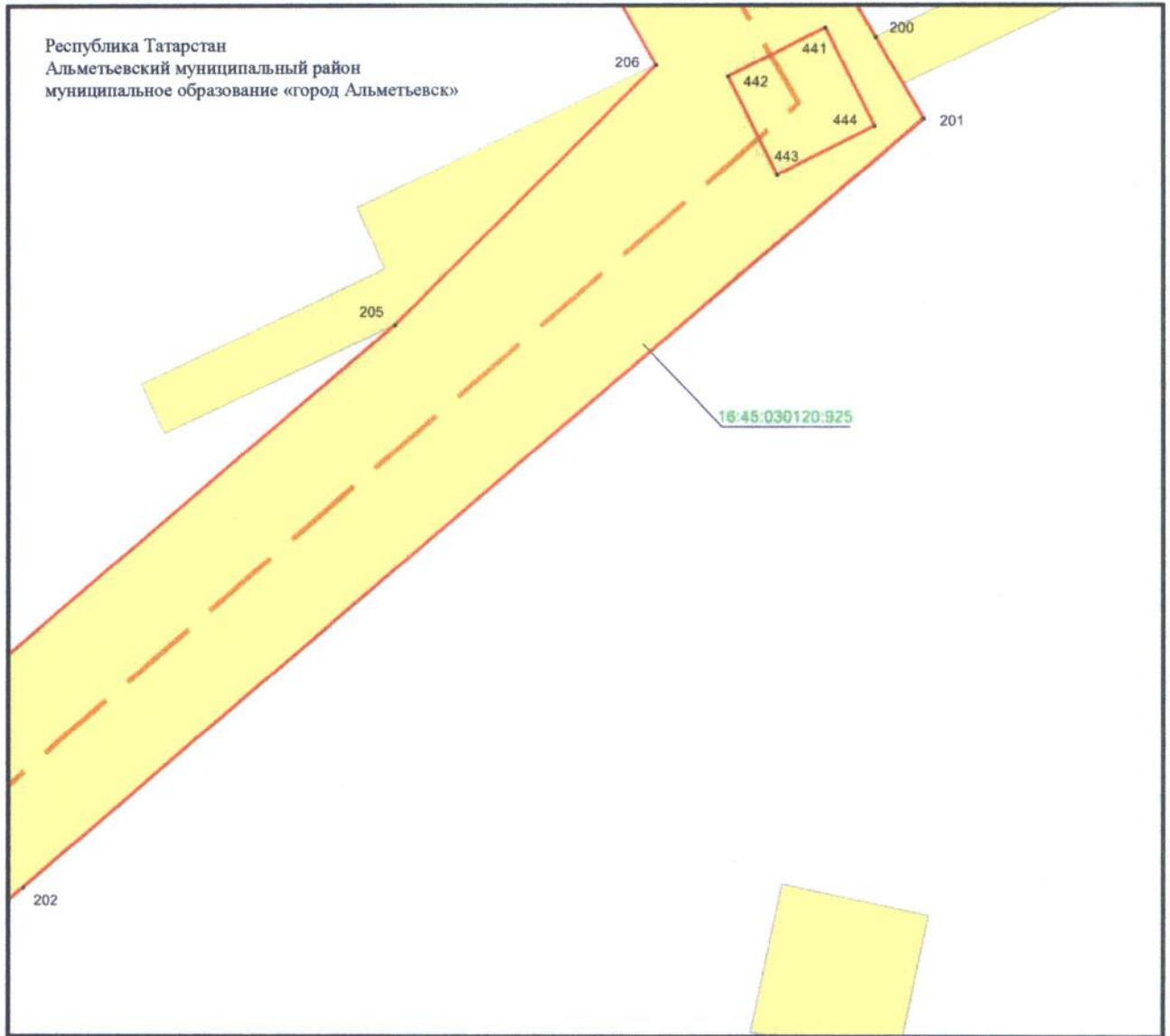
Используемые условные знаки и обозначения:

- 1 – обозначение характерной точки границ объекта
- — — — — граница объекта
- — — — — проектное местоположение инженерного сооружения (ось ВЛ 110 кВ)
- — граница земельного участка
- 16:45:030120 – номер кадастрового квартала
- 16:45:030120:925 – кадастровый номер земельного участка.

Раздел 4

Схема расположения границ публичного сервитута
в целях эксплуатации объекта электросетевого хозяйства регионального значения
«ВЛ 110 кВ Узловая – Исмагилово»

Лист 1, выноска 2



Масштаб 1 : 500

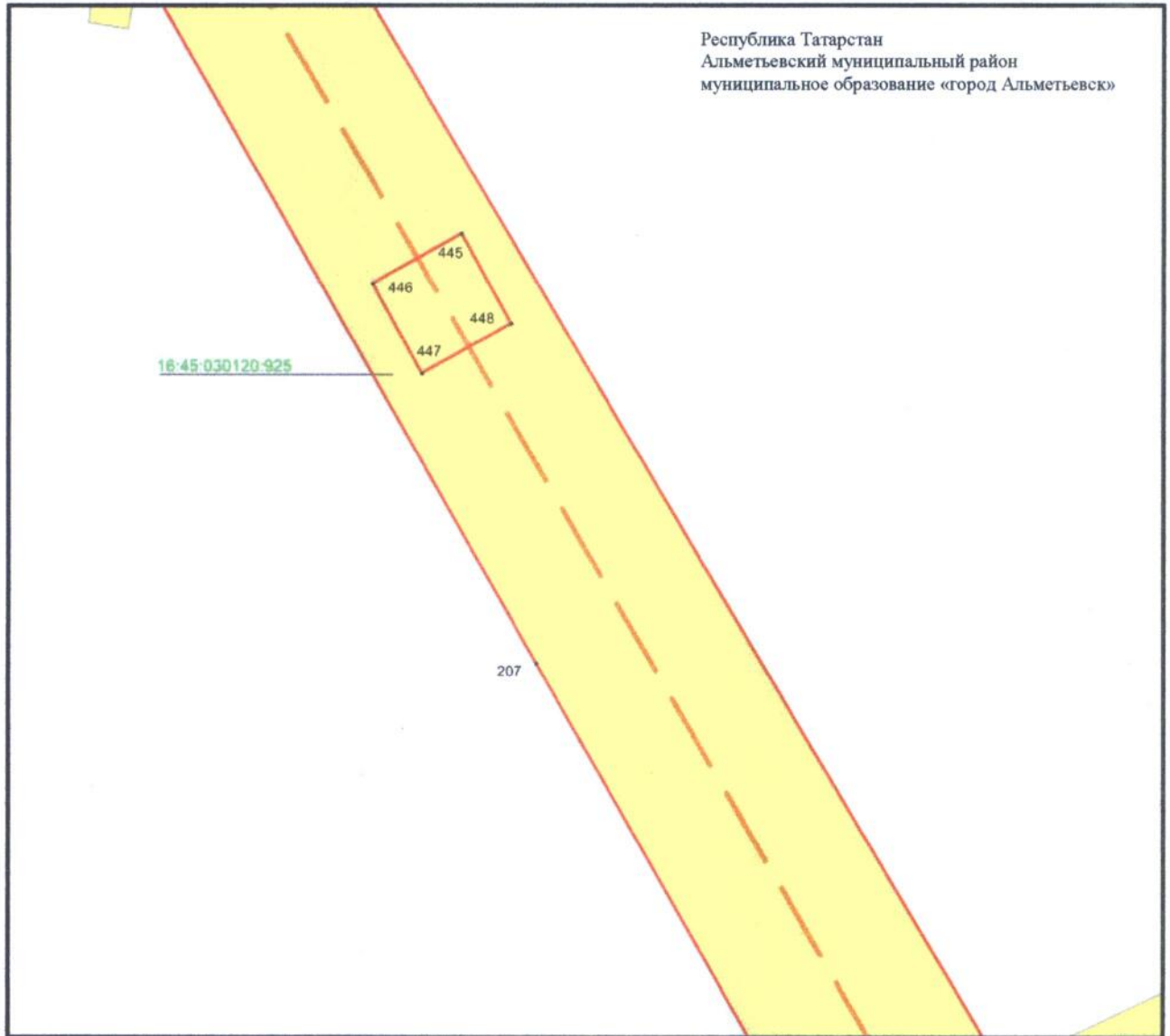
Используемые условные знаки и обозначения:

- 1 – обозначение характерной точки границ объекта
- — — — — граница объекта
- — — — — проектное местоположение инженерного сооружения (ось ВЛ 110 кВ)
- — граница земельного участка
- 16:45:030120:925 – кадастровый номер земельного участка.

Раздел 4

Схема расположения границ публичного сервитута
в целях эксплуатации объекта электросетевого хозяйства регионального значения
«ВЛ 110 кВ Узловая – Исмагилово»

Лист 1, выноска 3



Масштаб 1 : 500

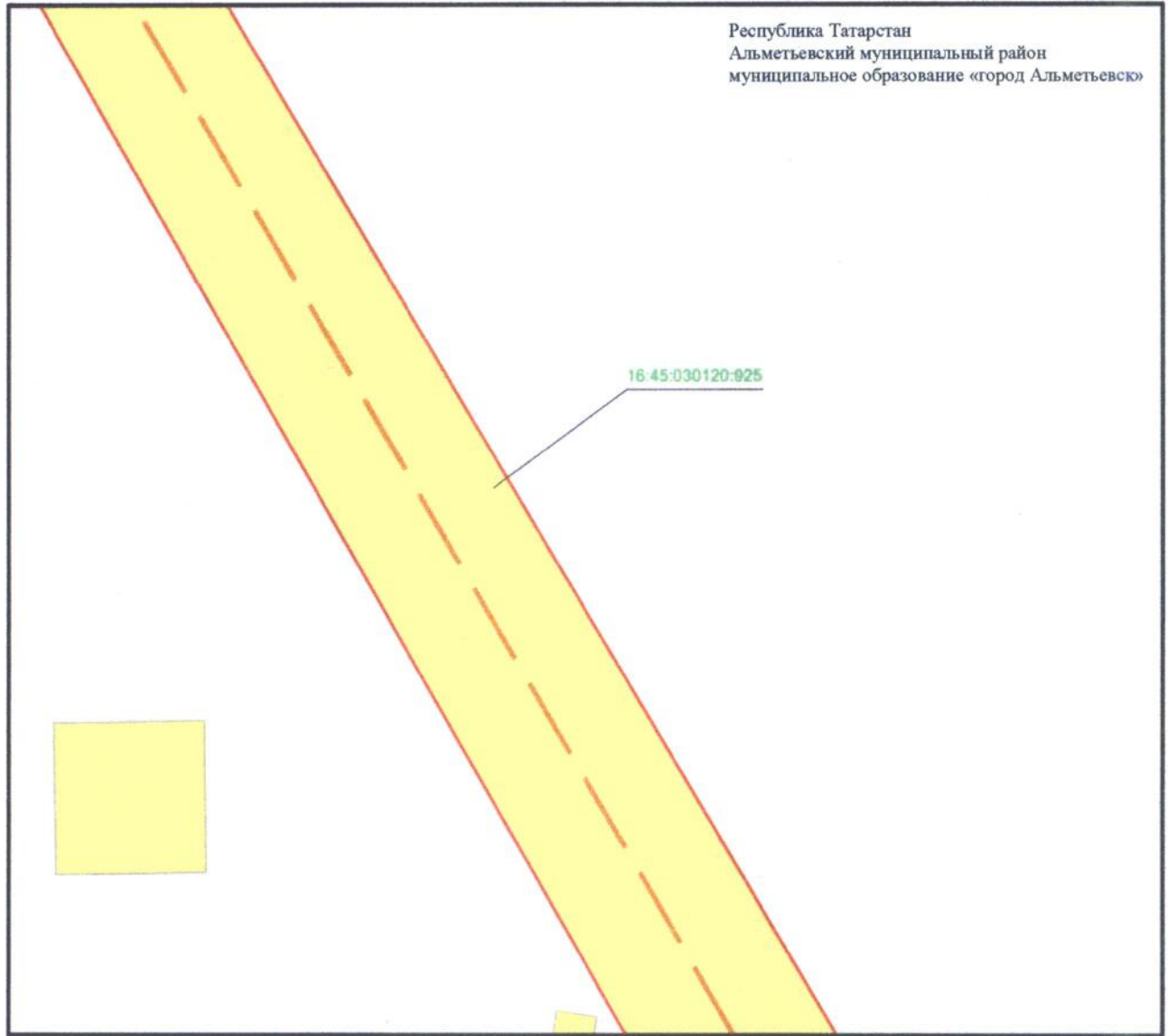
Используемые условные знаки и обозначения:

- 1 – обозначение характерной точки границ объекта
- — — — — граница объекта
- — — — — проектное местоположение инженерного сооружения (ось ВЛ 110 кВ)
- — граница земельного участка
- 16:45:030120:925 – кадастровый номер земельного участка.

Раздел 4

Схема расположения границ публичного сервитута
в целях эксплуатации объекта электросетевого хозяйства регионального значения
«ВЛ 110 кВ Узловая – Исмагилово»

Лист 1, выноска 4



Масштаб 1 : 500

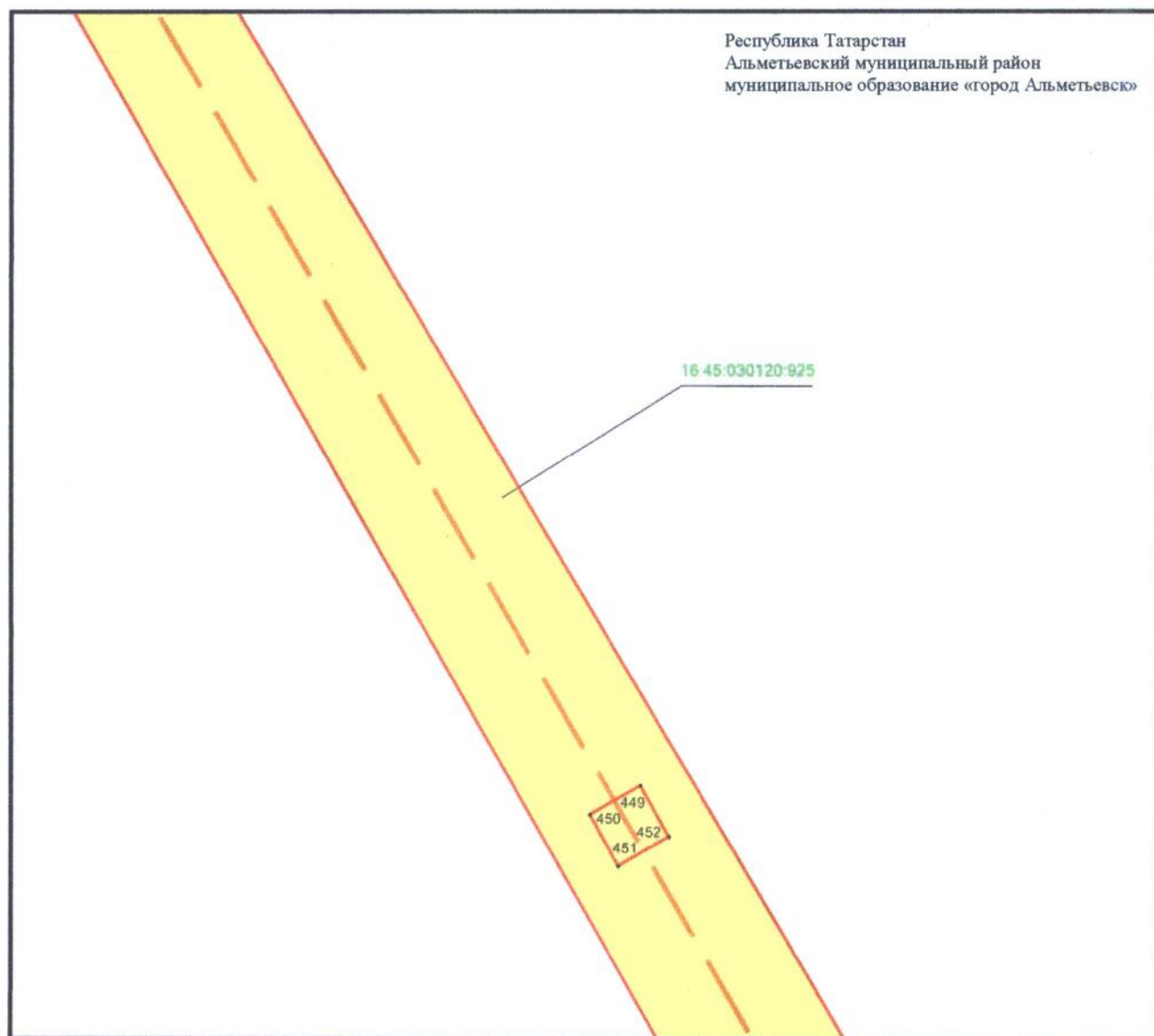
Используемые условные знаки и обозначения:

- 1 – обозначение характерной точки границ объекта
- — — — — граница объекта
- — — — — проектное местоположение инженерного сооружения (ось ВЛ 110 кВ)
- — граница земельного участка
- 16:45:030120:025 — кадастровый номер земельного участка.

Раздел 4

Схема расположения границ публичного сервитута
в целях эксплуатации объекта электросетевого хозяйства регионального значения
«ВЛ 110 кВ Узловая – Исмагилово»

Лист 1, выноска 5



Масштаб 1 : 500

Используемые условные знаки и обозначения:

- 1 – обозначение характерной точки границ объекта
- — — — — граница объекта
- — — — — проектное местоположение инженерного сооружения (ось ВЛ 110 кВ)
- — граница земельного участка
- 16:45:030120:925 – кадастровый номер земельного участка.

Раздел 4

Схема расположения границ публичного сервитута
в целях эксплуатации объекта электросетевого хозяйства регионального значения
«ВЛ 110 кВ Узловая – Исмагилово»

Лист 1, выноска 6



Масштаб 1 : 500

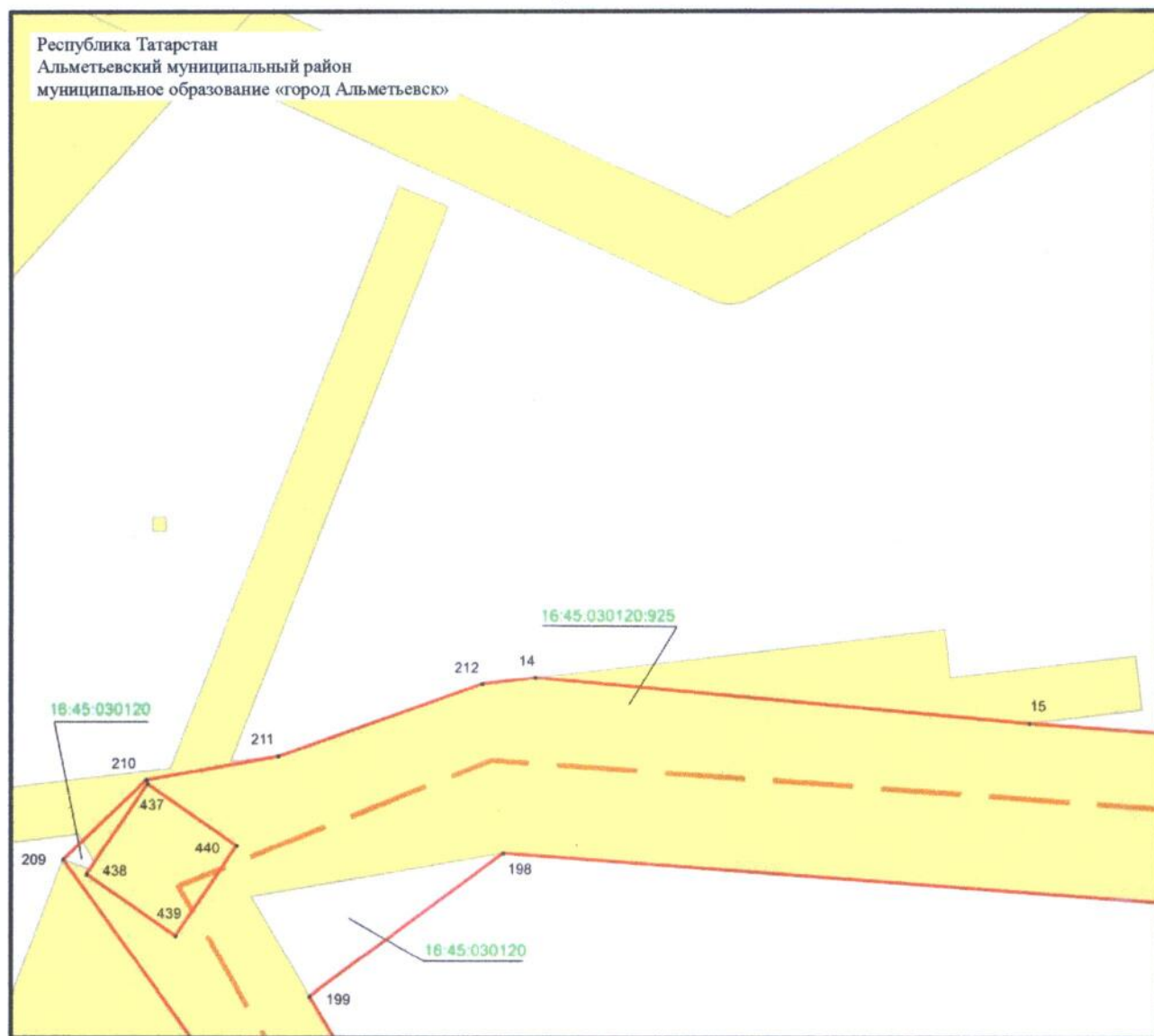
Используемые условные знаки и обозначения:

- 1 – обозначение характерной точки границ объекта
- — — — — граница объекта
- — — — — проектное местоположение инженерного сооружения (ось ВЛ 110 кВ)
- — граница земельного участка
- 16:45:030120:925 – кадастровый номер земельного участка.

Раздел 4

Схема расположения границ публичного сервитута
в целях эксплуатации объекта электросетевого хозяйства регионального значения
«ВЛ 110 кВ Узловая – Исмагилово»

Лист 1, выноска 7



Масштаб 1 : 500

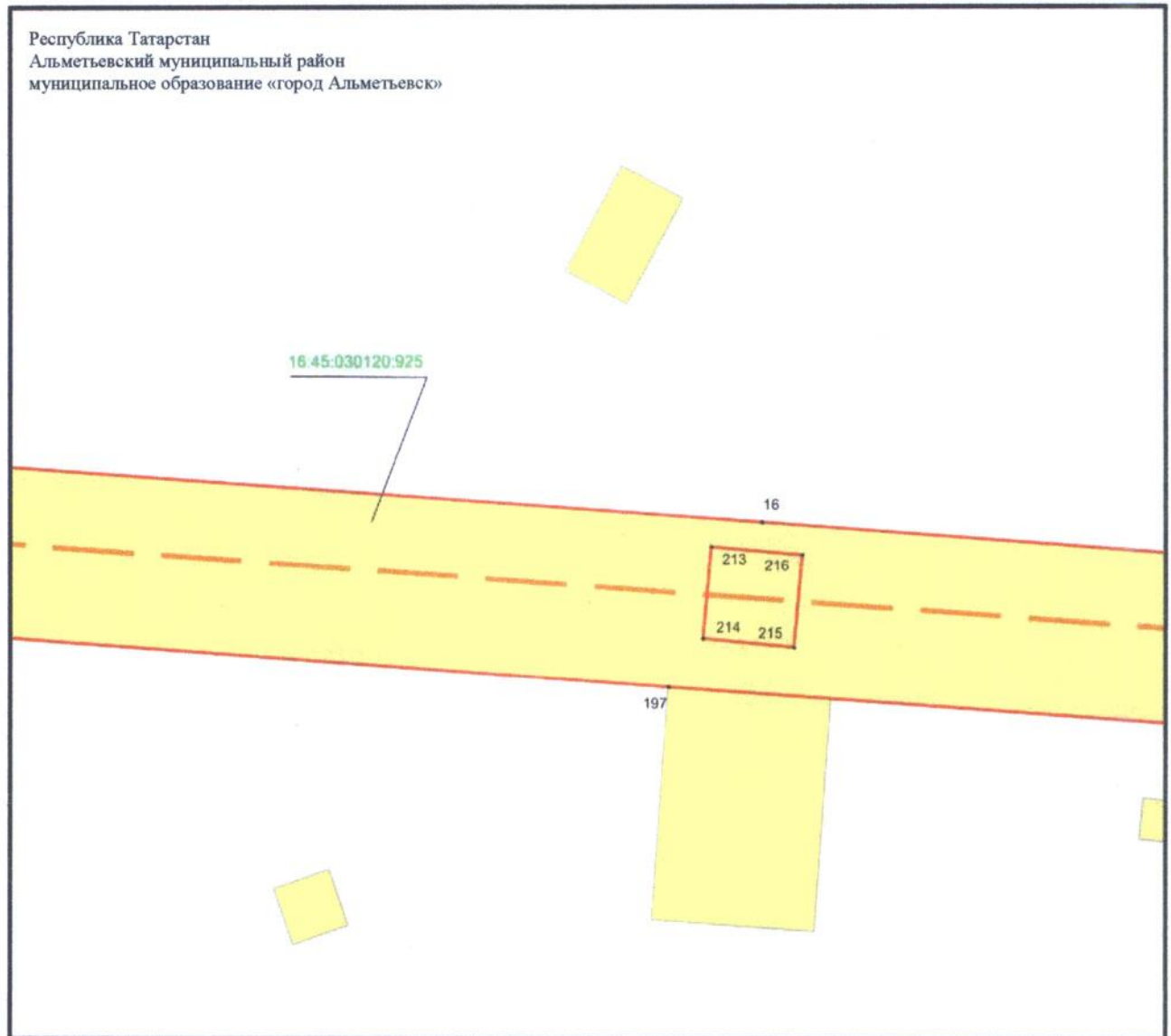
Используемые условные знаки и обозначения:

- 1 – обозначение характерной точки границ объекта
- — — — — граница объекта
- — — — — проектное местоположение инженерного сооружения (ось ВЛ 110 кВ)
- — граница земельного участка
- 16:45:030120 – номер кадастрового квартала
- 16:45:030120:925 – кадастровый номер земельного участка.

Раздел 4

Схема расположения границ публичного сервитута
в целях эксплуатации объекта электросетевого хозяйства регионального значения
«ВЛ 110 кВ Узловая – Исмагилово»

Лист 1, выноска 8



Масштаб 1 : 500

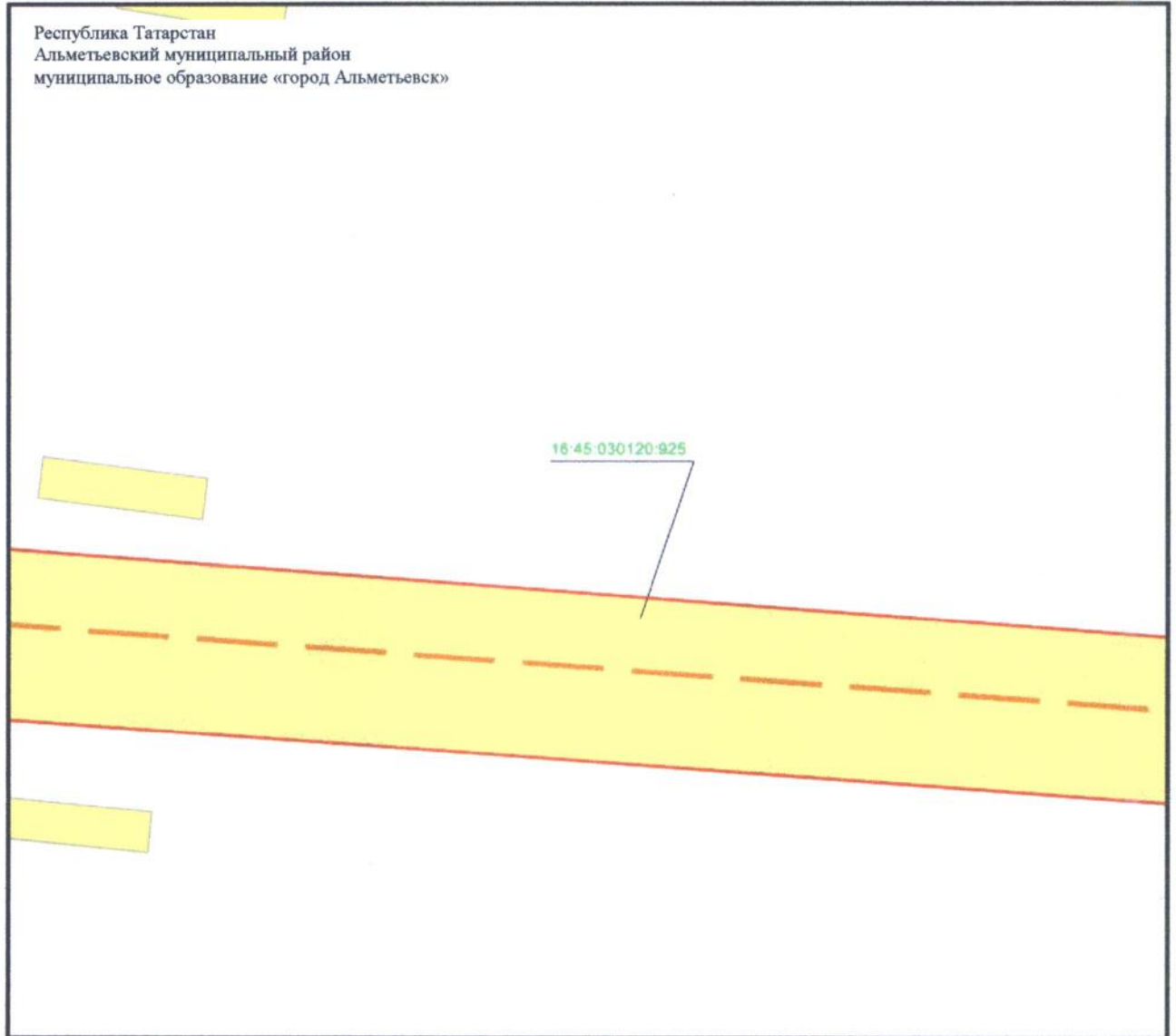
Используемые условные знаки и обозначения:

- 1 – обозначение характерной точки границ объекта
- — — — — граница объекта
- — — — — проектное местоположение инженерного сооружения (ось ВЛ 110 кВ)
- — граница земельного участка
- 16:45:030120:925 – кадастровый номер земельного участка.

Раздел 4




Схема расположения границ публичного сервитута
в целях эксплуатации объекта электросетевого хозяйства регионального значения
«ВЛ 110 кВ Узловая – Исмагилово»

Лист 1, выноска 9



Масштаб 1 : 500

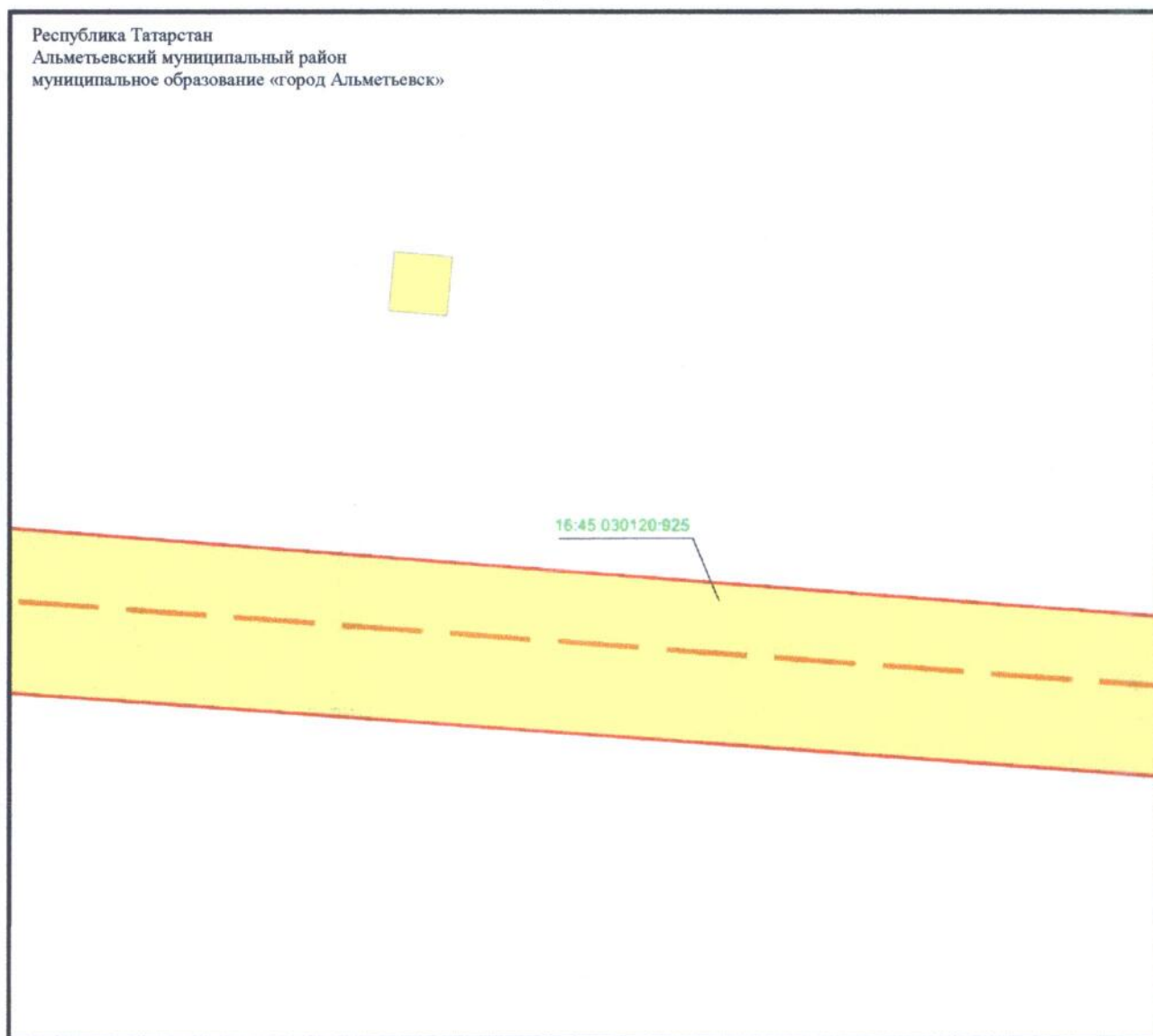
Используемые условные знаки и обозначения:

-  – граница объекта
-  – проектное местоположение инженерного сооружения (ось ВЛ 110 кВ)
-  – граница земельного участка
- 16:45:030120:925 – кадастровый номер земельного участка.

Раздел 4




Схема расположения границ публичного сервитута
в целях эксплуатации объекта электросетевого хозяйства регионального значения
«ВЛ 110 кВ Узловая – Исмагилово»

Лист 1, выноска 10



Масштаб 1 : 500

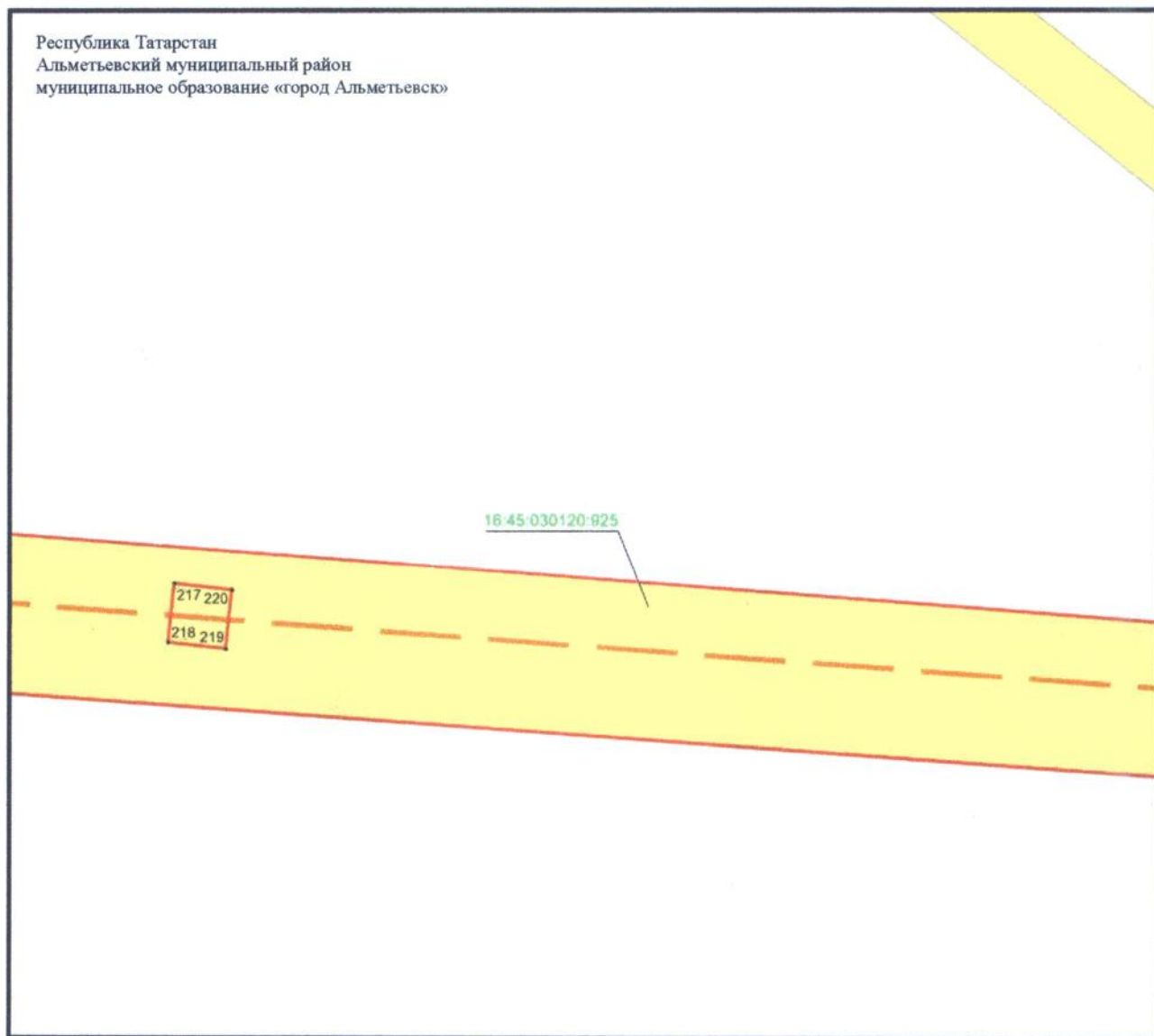
Используемые условные знаки и обозначения:

-  – граница объекта
-  – проектное местоположение инженерного сооружения (ось ВЛ 110 кВ)
-  – граница земельного участка
- 16:45:030120:925 – кадастровый номер земельного участка.

Раздел 4

Схема расположения границ публичного сервитута
в целях эксплуатации объекта электросетевого хозяйства регионального значения
«ВЛ 110 кВ Узловая – Исмагилово»

Лист 1, выноска 11



Масштаб 1 : 500

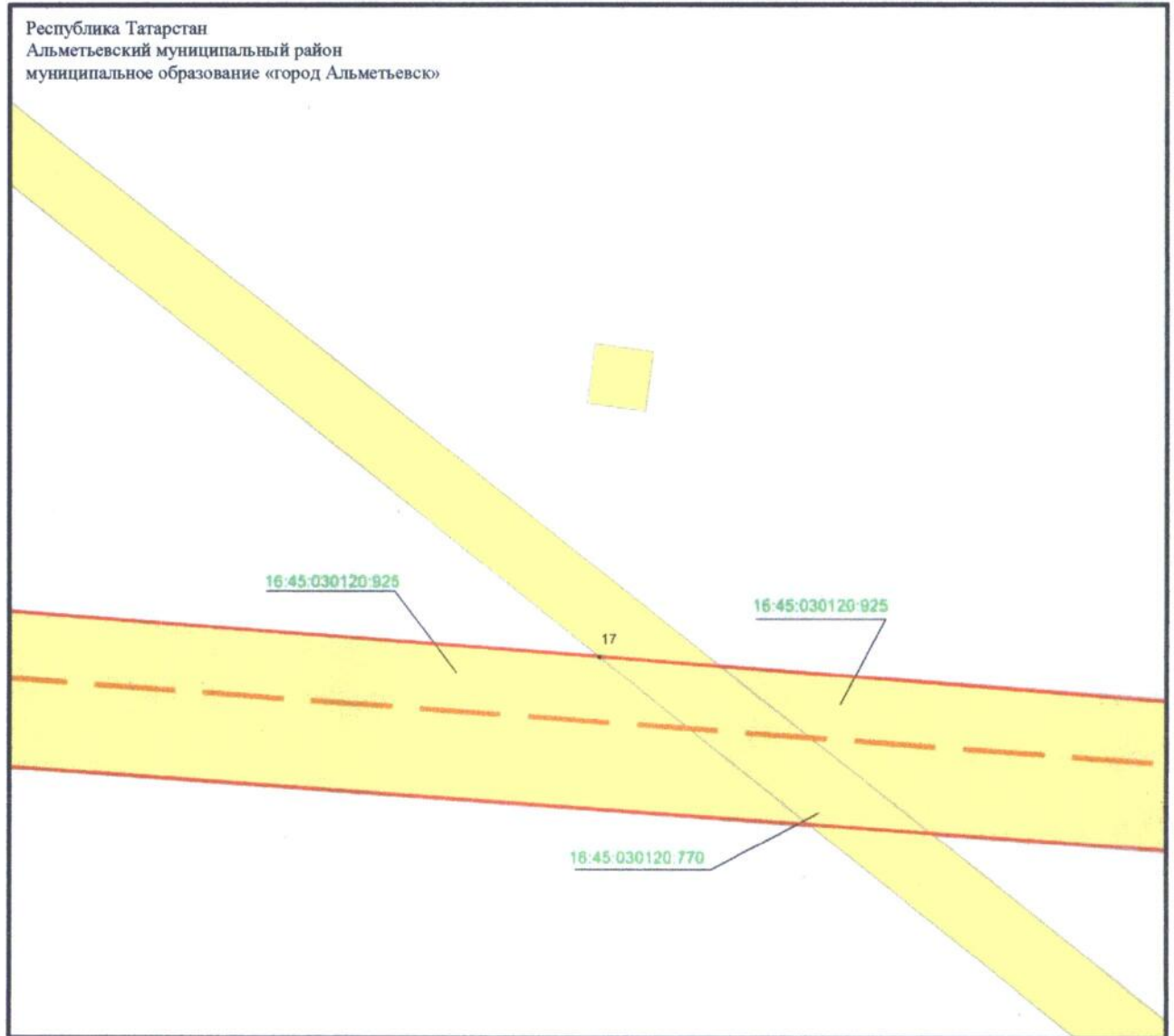
Используемые условные знаки и обозначения:

- 1 – обозначение характерной точки границ объекта
- — граница объекта
- - - - - проектное местоположение инженерного сооружения (ось ВЛ 110 кВ)
- — граница земельного участка
- 16:45:030120:925 – кадастровый номер земельного участка.

Раздел 4

Схема расположения границ публичного сервитута
в целях эксплуатации объекта электросетевого хозяйства регионального значения
«ВЛ 110 кВ Узловая – Исмагилово»

Лист 1, выноска 12



Масштаб 1 : 500

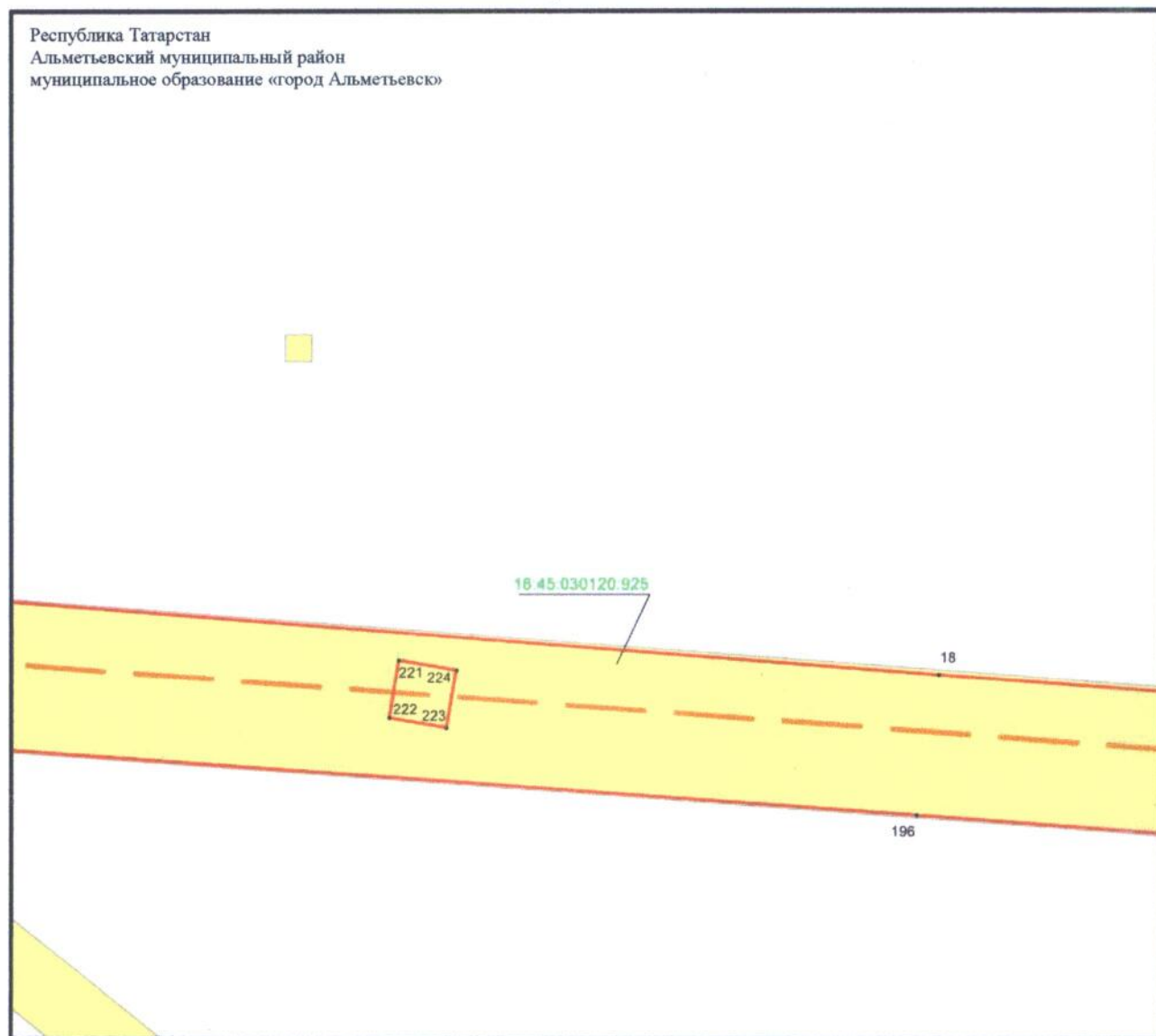
Используемые условные знаки и обозначения:

- 1 – обозначение характерной точки границ объекта
- — — — — граница объекта
- — — — — проектное местоположение инженерного сооружения (ось ВЛ 110 кВ)
- — граница земельного участка
- 16:45:030120:925 — кадастровый номер земельного участка.

Раздел 4

Схема расположения границ публичного сервитута
в целях эксплуатации объекта электросетевого хозяйства регионального значения
«ВЛ 110 кВ Узловая – Исмагилово»

Лист 1, выноска 13



Масштаб 1 : 500

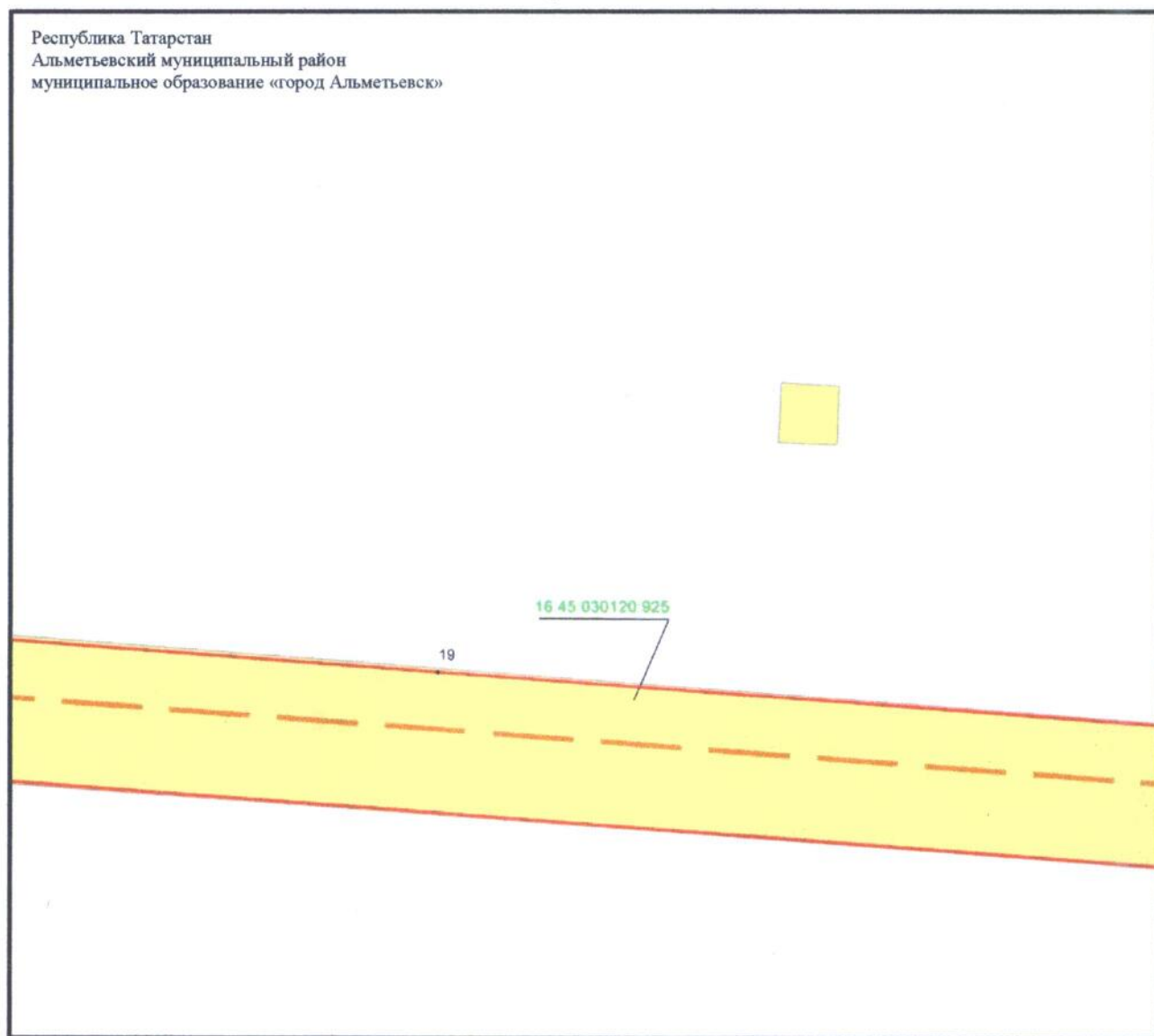
Используемые условные знаки и обозначения:

- 1 – обозначение характерной точки границ объекта
- (solid red line) – граница объекта
- - - (dashed orange line) – проектное местоположение инженерного сооружения (ось ВЛ 110 кВ)
- (yellow square) – граница земельного участка
- 16:45:030120:925 – кадастровый номер земельного участка.

Раздел 4

Схема расположения границ публичного сервитута
в целях эксплуатации объекта электросетевого хозяйства регионального значения
«ВЛ 110 кВ Узловая – Исмагилово»

Лист 1, выноска 14



Масштаб 1 : 500

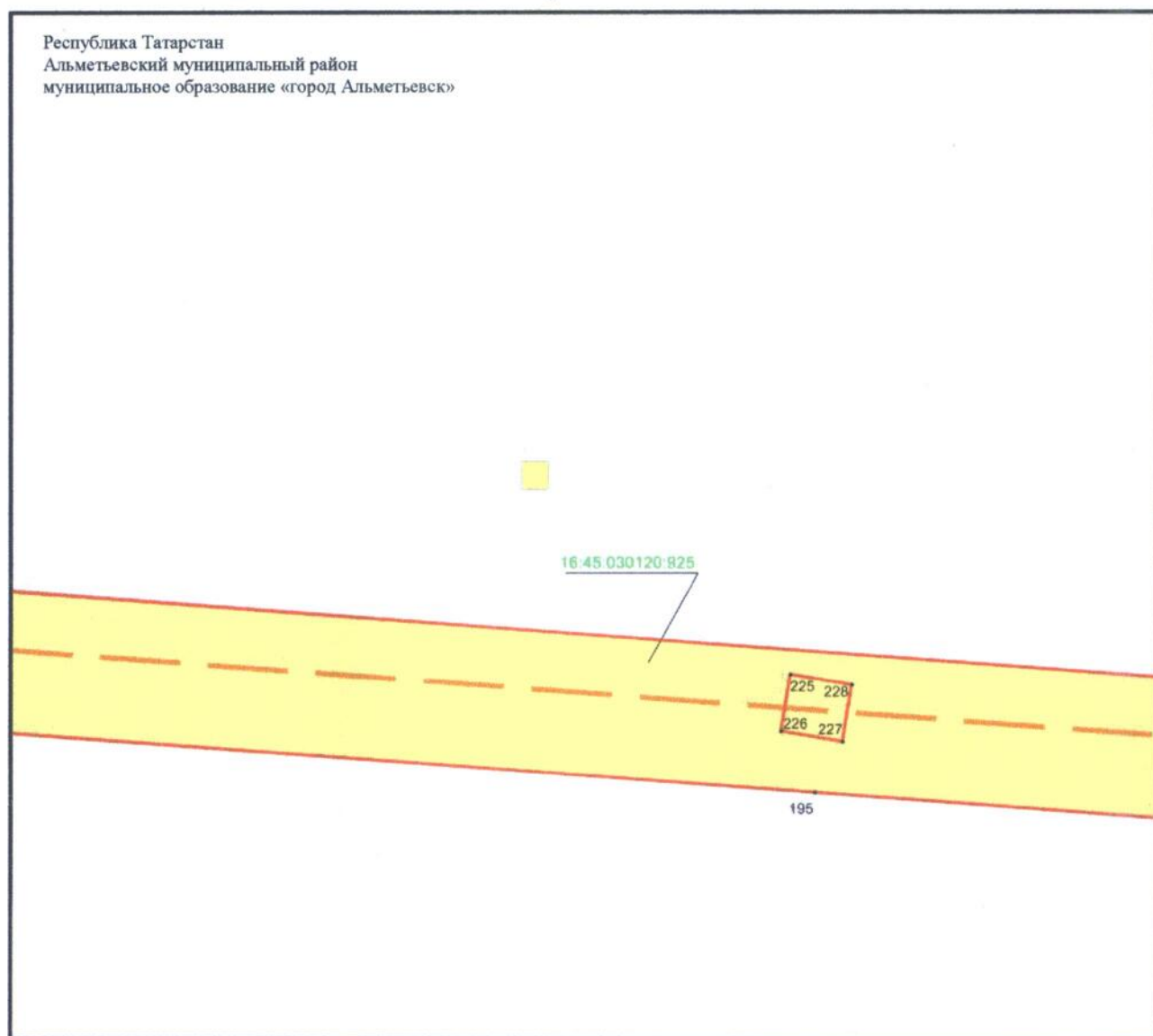
Используемые условные знаки и обозначения:

- 1 – обозначение характерной точки границ объекта
- — — — — граница объекта
- — — — — проектное местоположение инженерного сооружения (ось ВЛ 110 кВ)
- — граница земельного участка
- 16:45:030120:925 – кадастровый номер земельного участка.

Раздел 4

Схема расположения границ публичного сервитута
в целях эксплуатации объекта электросетевого хозяйства регионального значения
«ВЛ 110 кВ Узловая – Исмагилово»

Лист 1, выноска 15



Масштаб 1 : 500

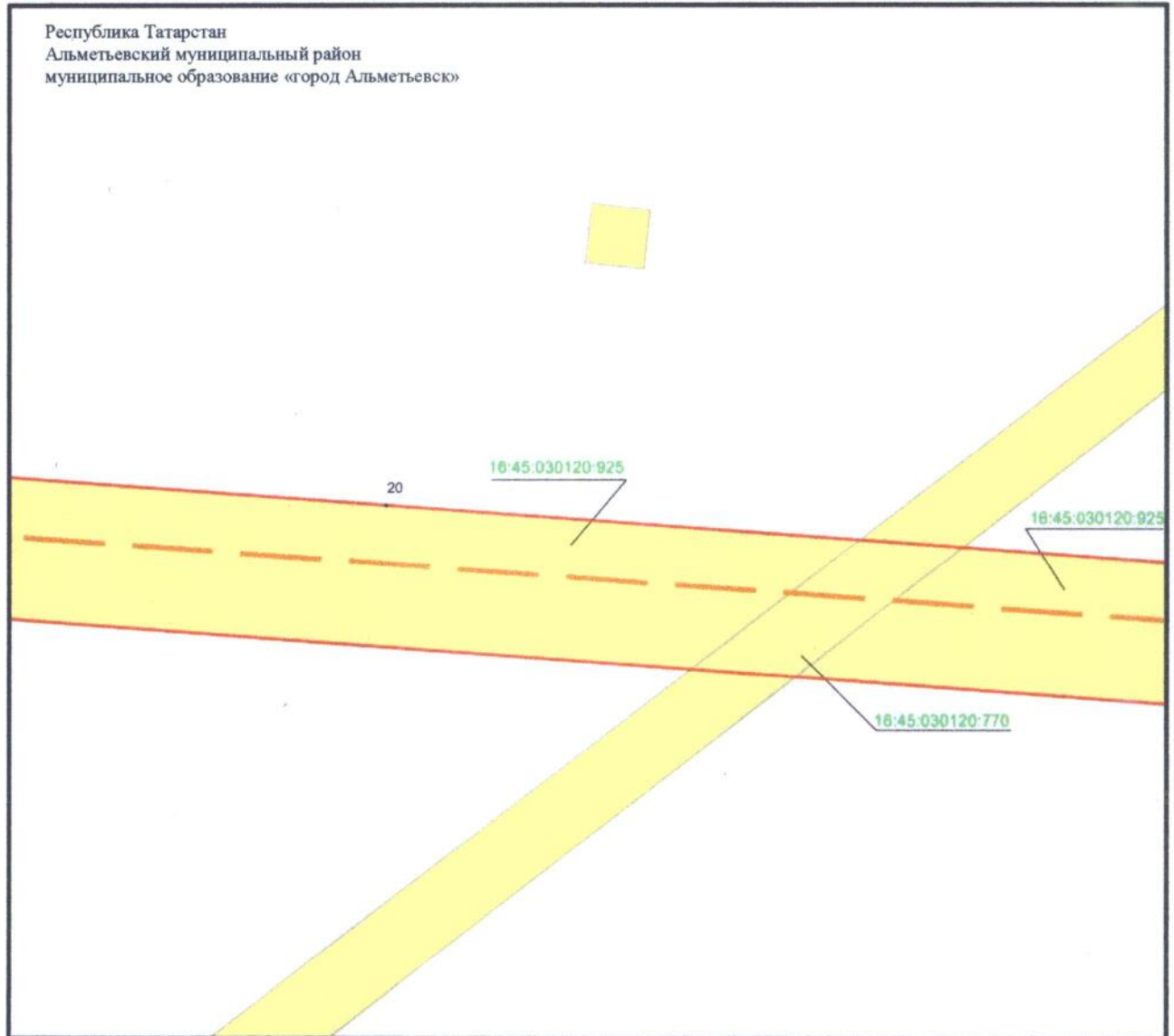
Используемые условные знаки и обозначения:

- 1 – обозначение характерной точки границ объекта
- — — — — граница объекта
- — — — — проектное местооположение инженерного сооружения (ось ВЛ 110 кВ)
- — граница земельного участка
- 16.45.030120.925 – кадастровый номер земельного участка.

Раздел 4

Схема расположения границ публичного сервитута
в целях эксплуатации объекта электросетевого хозяйства регионального значения
«ВЛ 110 кВ Узловая – Исмагилово»

Лист 1, выноска 16



Масштаб 1 : 500

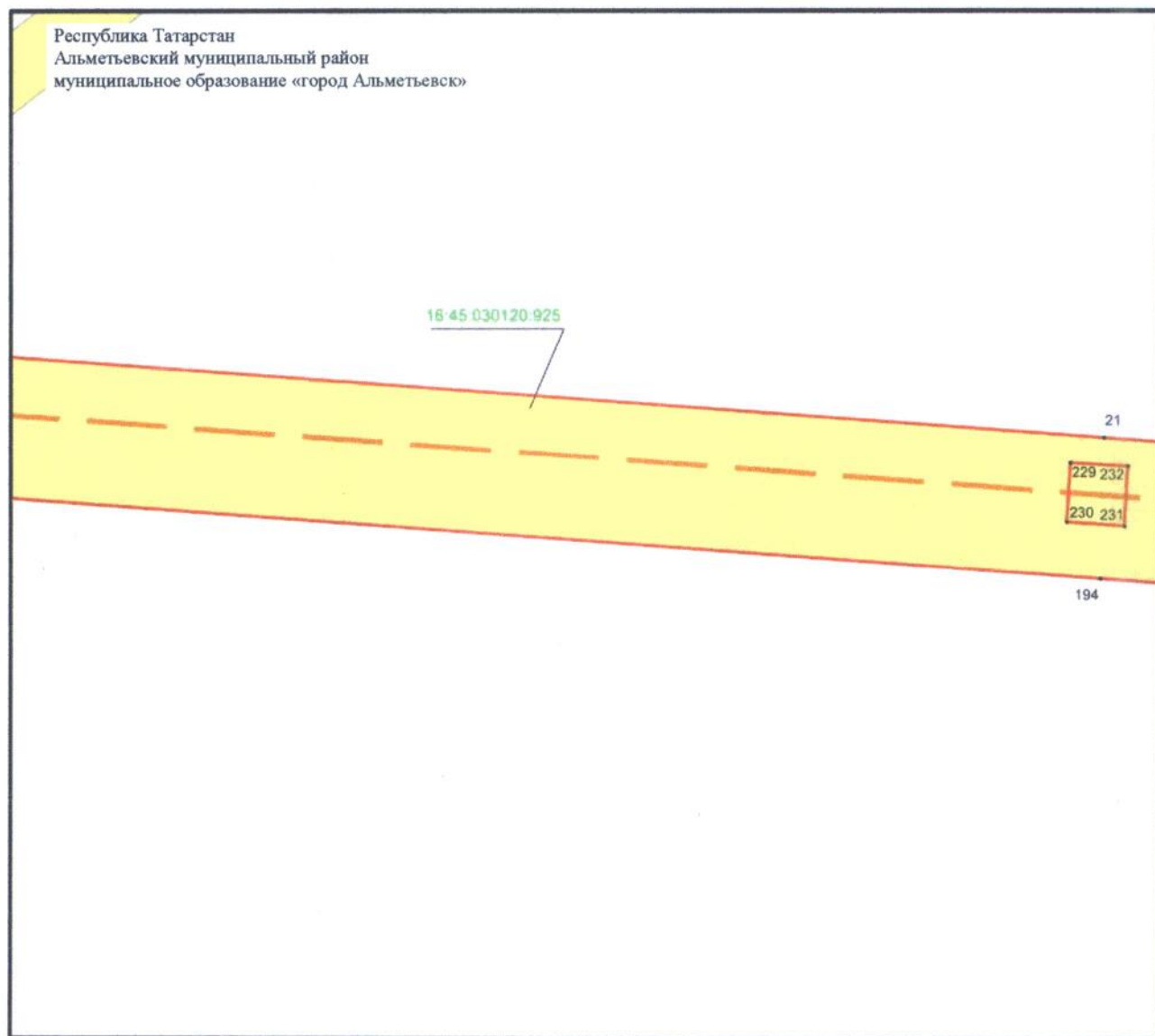
Используемые условные знаки и обозначения:

- 1 – обозначение характерной точки границ объекта
- — — — — граница объекта
- — — — — проектное местоположение инженерного сооружения (ось ВЛ 110 кВ)
- — граница земельного участка
- 16:45:030120:925 — кадастровый номер земельного участка.

Раздел 4

Схема расположения границ публичного сервитута
в целях эксплуатации объекта электросетевого хозяйства регионального значения
«ВЛ 110 кВ Узловая – Исмагилово»

Лист 1, выноска 17



Масштаб 1 : 500

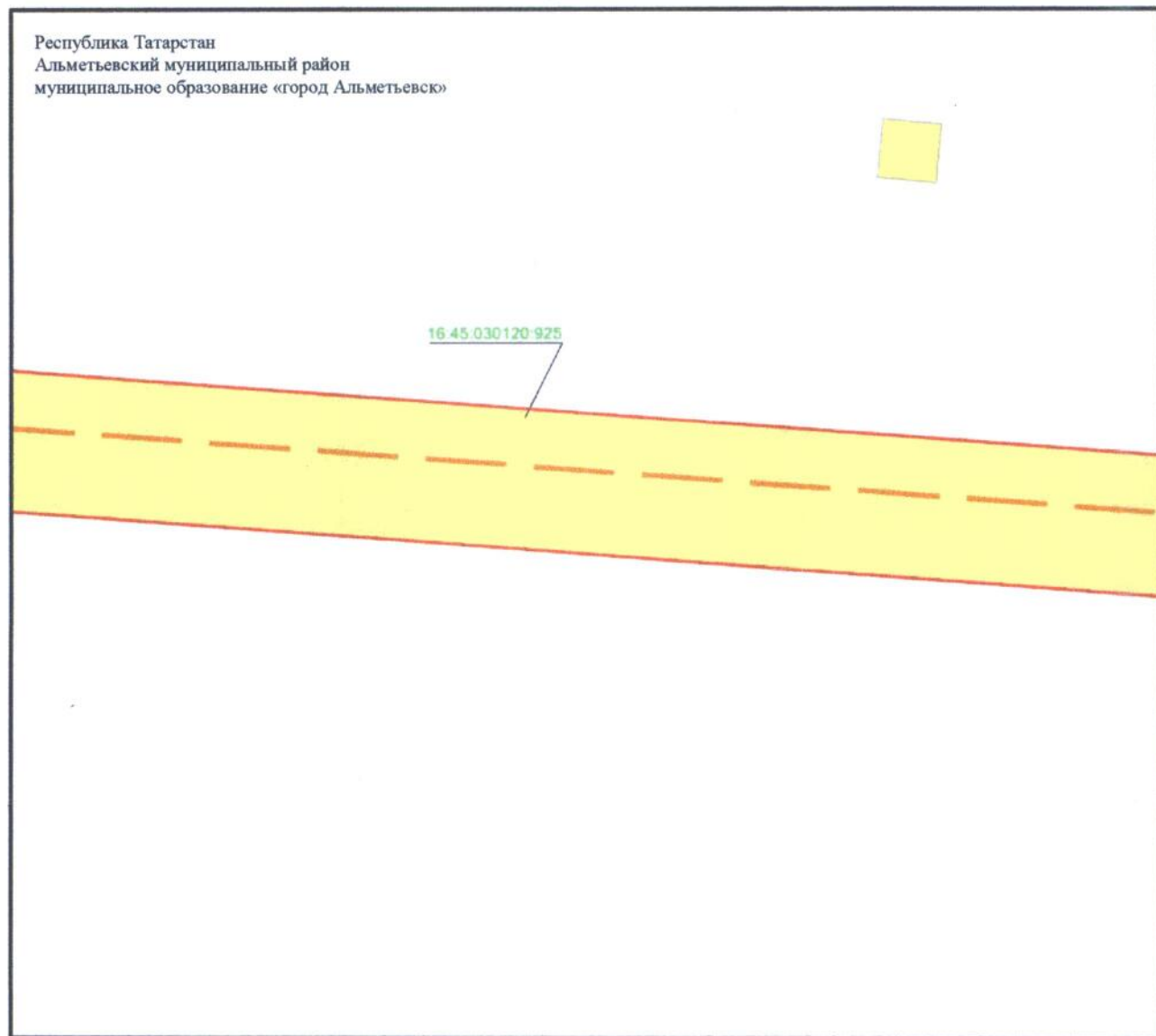
Используемые условные знаки и обозначения:

- 1 – обозначение характерной точки границ объекта
- — — — — граница объекта
- — — — — проектное местоположение инженерного сооружения (ось ВЛ 110 кВ)
- — граница земельного участка
- 16:45:030120:925 – кадастровый номер земельного участка.

Раздел 4




Схема расположения границ публичного сервитута
в целях эксплуатации объекта электросетевого хозяйства регионального значения
«ВЛ 110 кВ Узловая – Исмагилово»

Лист 1, выноска 18



Масштаб 1 : 500

Используемые условные знаки и обозначения:

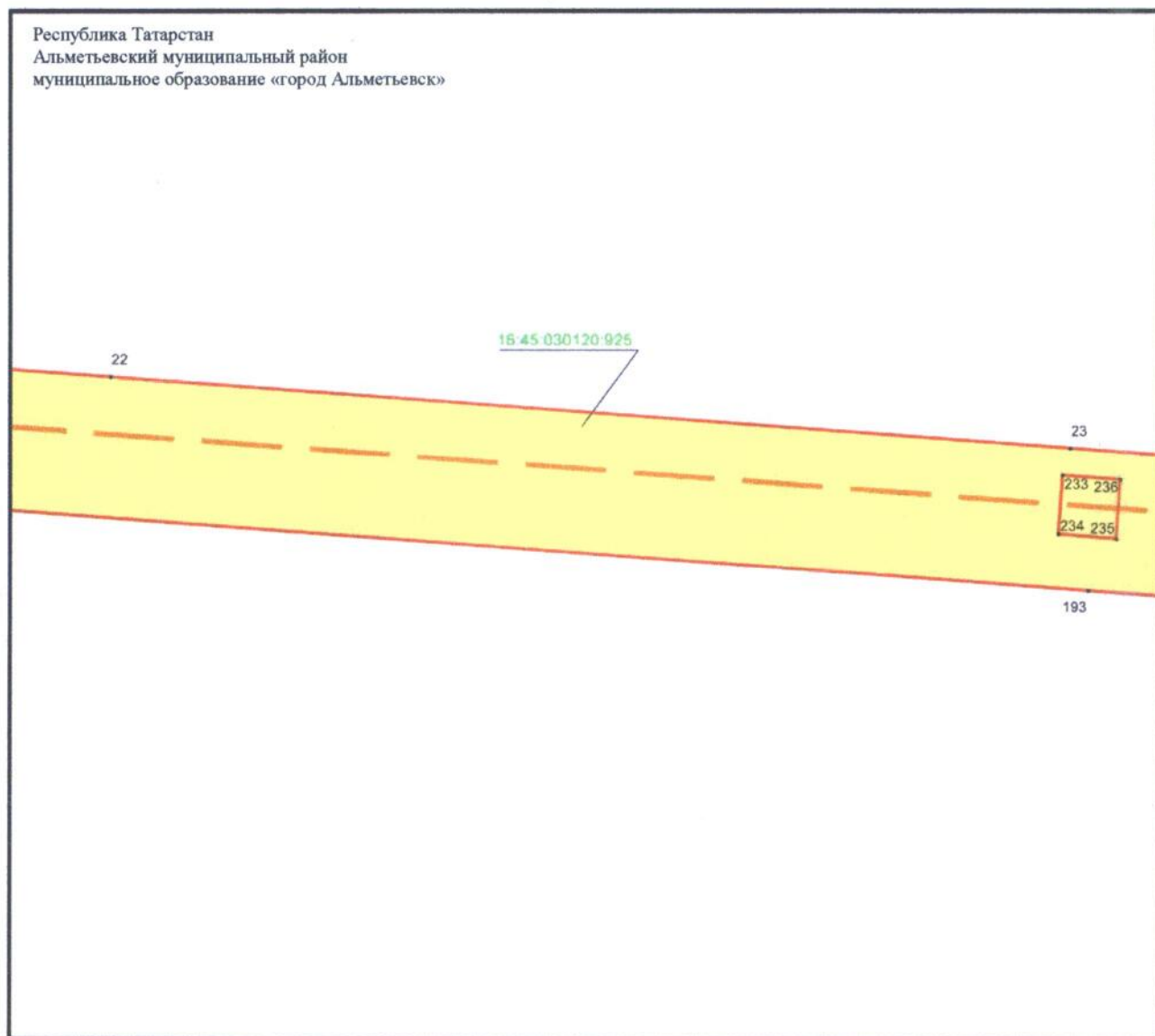
-  – граница объекта
-  – проектное местоположение инженерного сооружения (ось ВЛ 110 кВ)
-  – граница земельного участка

16.45.030120.925 – кадастровый номер земельного участка.

Раздел 4

Схема расположения границ публичного сервитута
в целях эксплуатации объекта электросетевого хозяйства регионального значения
«ВЛ 110 кВ Узловая – Исмагилово»

Лист 1, выноска 19



Масштаб 1 : 500

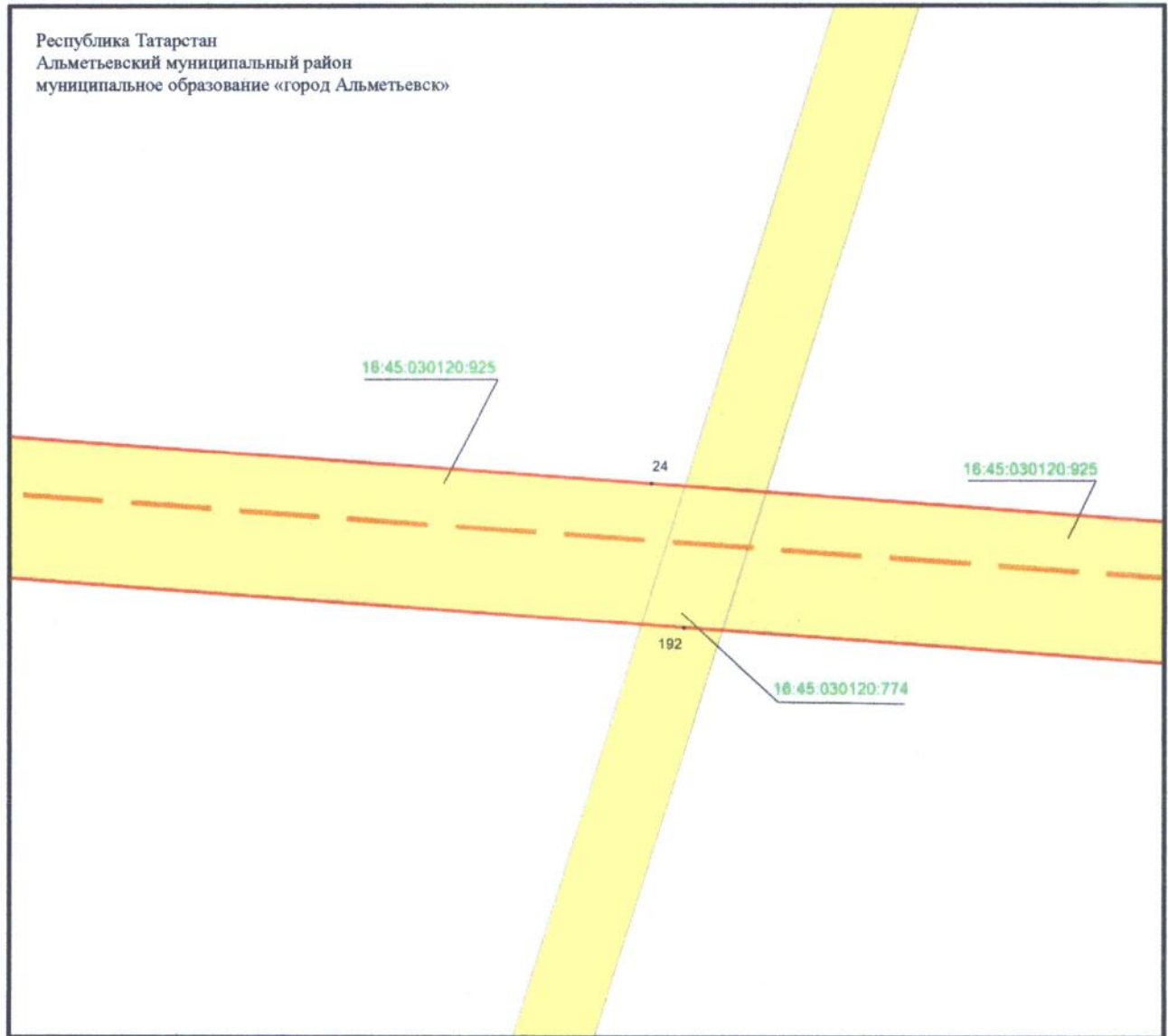
Используемые условные знаки и обозначения:

- 1 – обозначение характерной точки границ объекта
- (красная линия) – граница объекта
- - - (оранжевая линия) – проектное местоположение инженерного сооружения (ось ВЛ 110 кВ)
- (желтый квадрат) – граница земельного участка
- 16:45:030120:925 – кадастровый номер земельного участка.

Раздел 4

Схема расположения границ публичного сервитута
в целях эксплуатации объекта электросетевого хозяйства регионального значения
«ВЛ 110 кВ Узловая – Исмагилово»

Лист 1, выноска 20



Масштаб 1 : 500

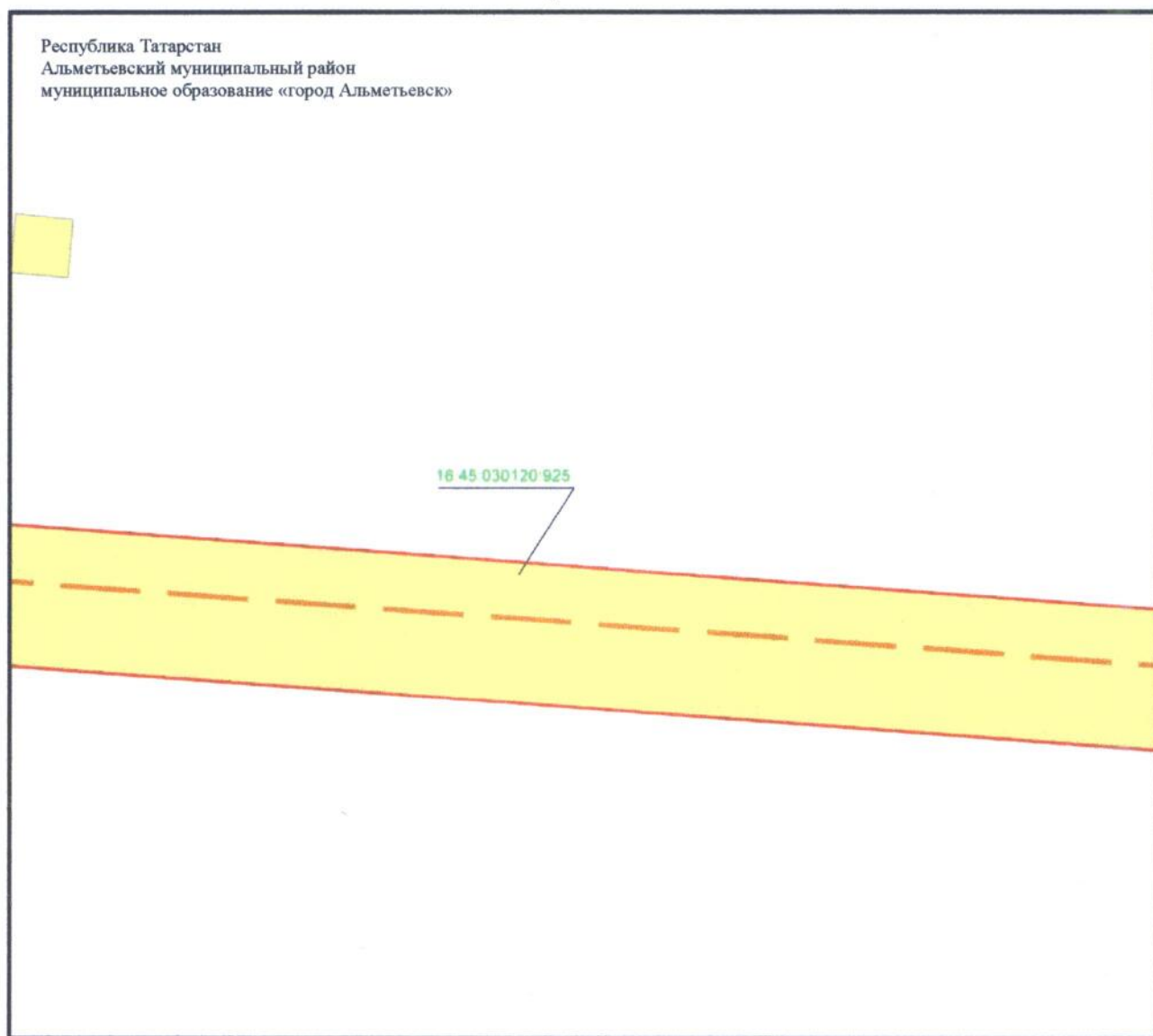
Используемые условные знаки и обозначения:

- 1 – обозначение характерной точки границ объекта
- — — — — граница объекта
- — — — — проектное местоположение инженерного сооружения (ось ВЛ 110 кВ)
- — граница земельного участка
- 16:45:030120:925 – кадастровый номер земельного участка.

Раздел 4




Схема расположения границ публичного сервитута
в целях эксплуатации объекта электросетевого хозяйства регионального значения
«ВЛ 110 кВ Узловая – Исмагилово»

Лист 1, выноска 21



Масштаб 1 : 500

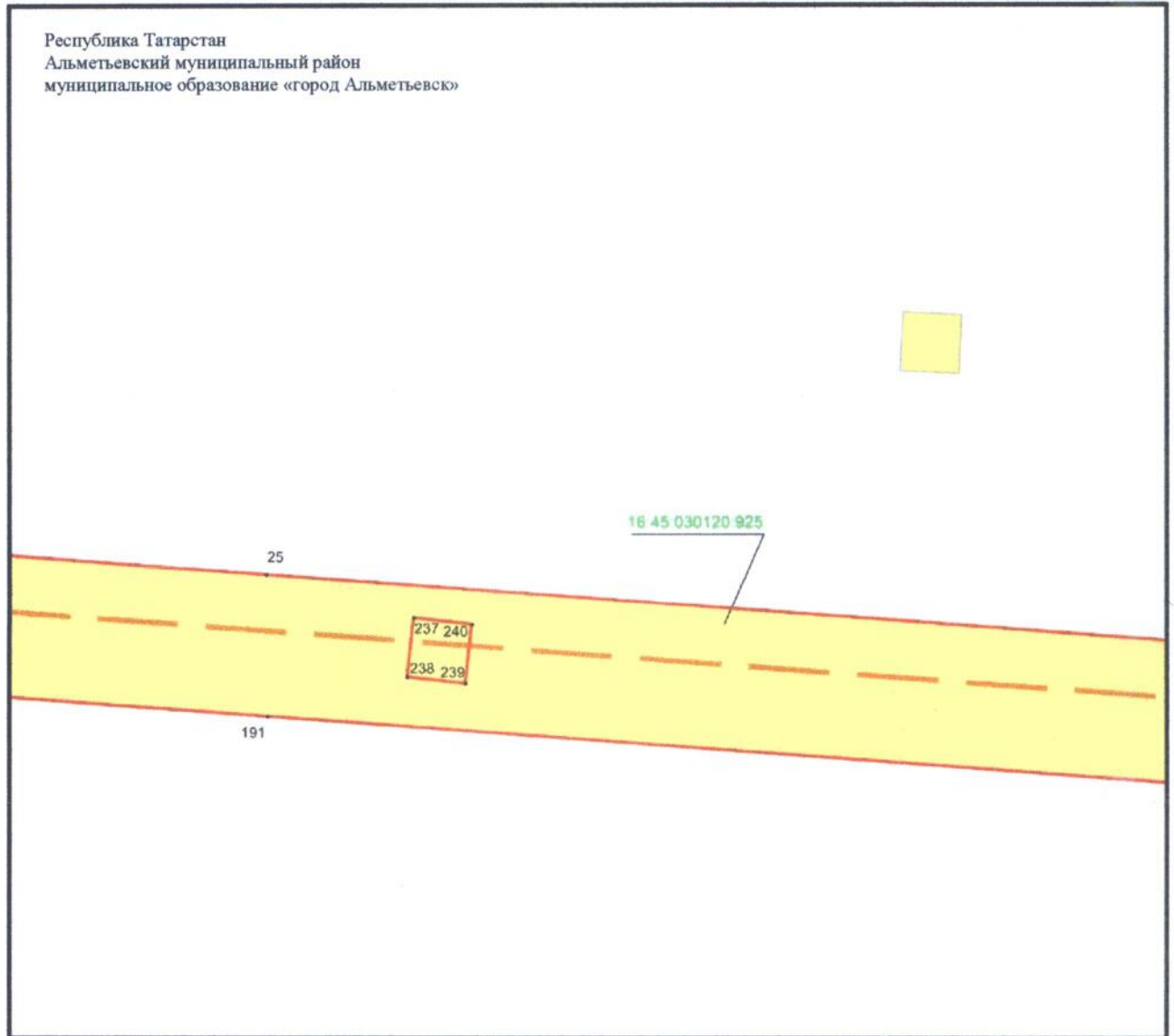
Используемые условные знаки и обозначения:

-  – граница объекта
-  – проектное местооположение инженерного сооружения (ось ВЛ 110 кВ)
-  – граница земельного участка
- 16.45.030120.925 – кадастровый номер земельного участка.

Раздел 4

Схема расположения границ публичного сервитута
в целях эксплуатации объекта электросетевого хозяйства регионального значения
«ВЛ 110 кВ Узловая – Исмагилово»

Лист 1, выноска 22



Масштаб 1 : 500

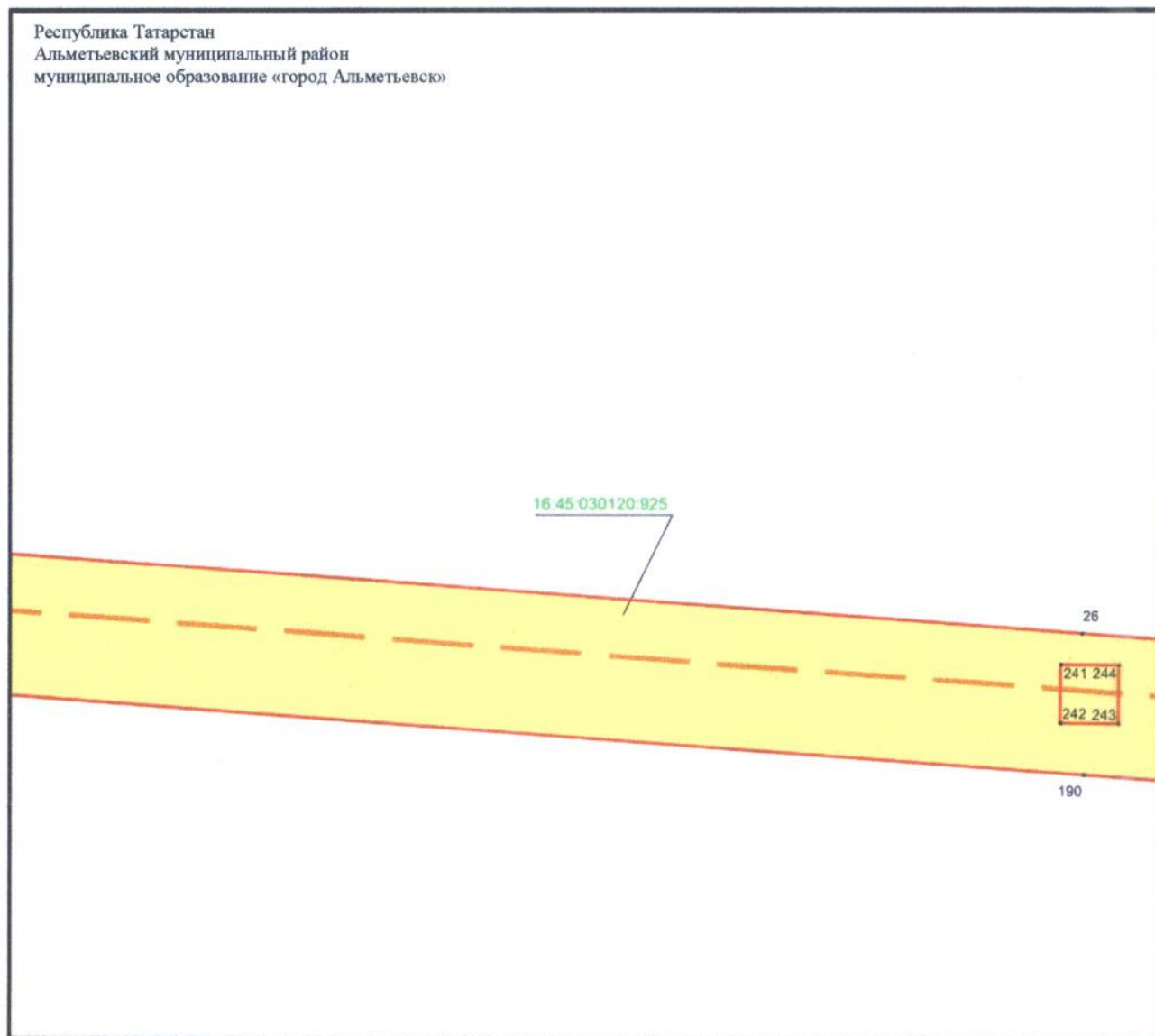
Используемые условные знаки и обозначения:

- 1 – обозначение характерной точки границ объекта
- — — — — граница объекта
- — — — — проектное местоположение инженерного сооружения (ось ВЛ 110 кВ)
- — граница земельного участка
- 16:45:030120:925 – кадастровый номер земельного участка.

Раздел 4

Схема расположения границ публичного сервитута
в целях эксплуатации объекта электросетевого хозяйства регионального значения
«ВЛ 110 кВ Узловая – Исмагилово»

Лист 1, выноска 23



Масштаб 1 : 500

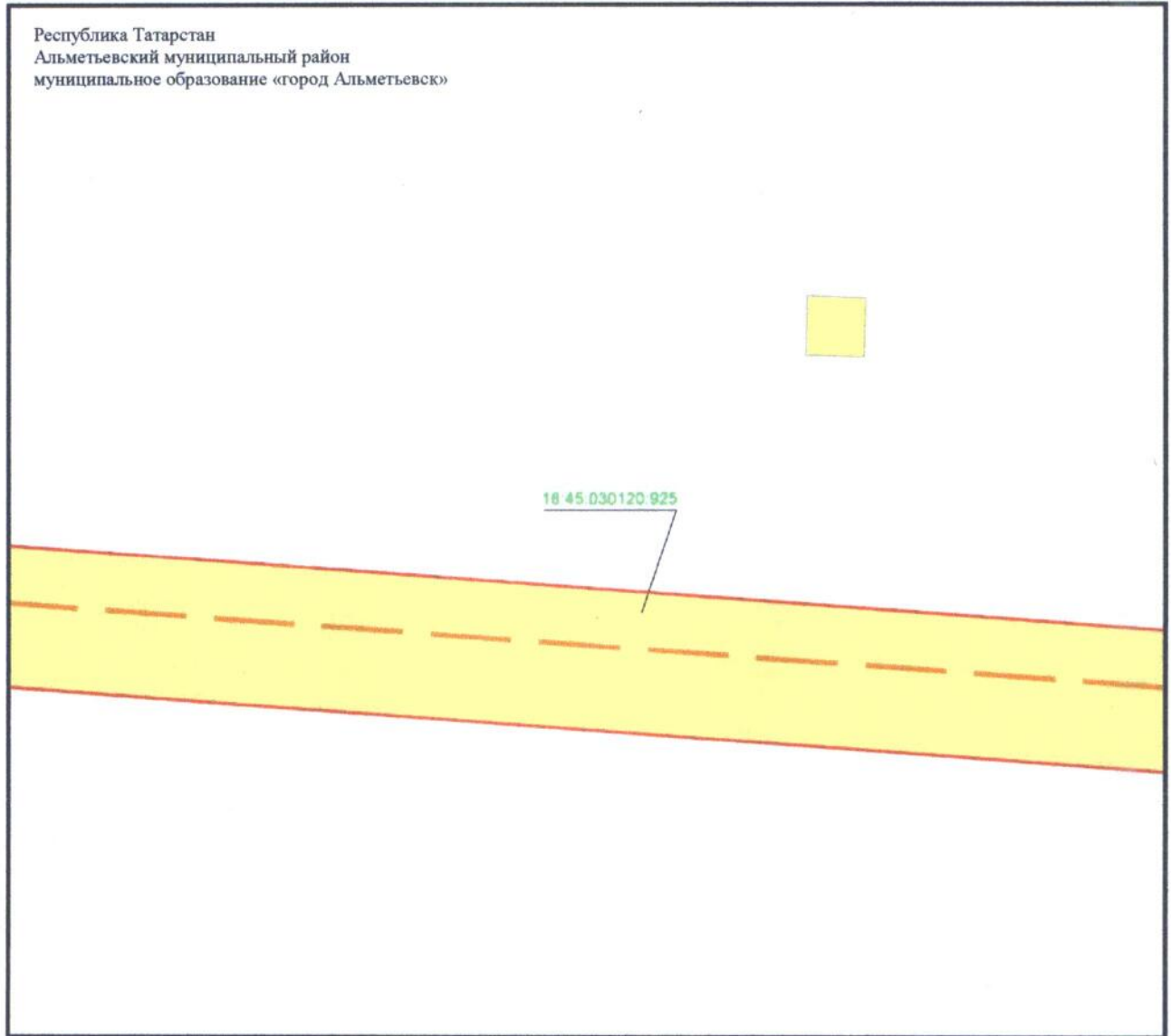
Используемые условные знаки и обозначения:

- 1 – обозначение характерной точки границ объекта
- — — — — граница объекта
- — — — — проектное местоположение инженерного сооружения (ось ВЛ 110 кВ)
- — граница земельного участка
- 16.45.030120.925 – кадастровый номер земельного участка.

Раздел 4




Схема расположения границ публичного сервитута
в целях эксплуатации объекта электросетевого хозяйства регионального значения
«ВЛ 110 кВ Узловая – Исмагилово»

Лист 1, выноска 24



Масштаб 1 : 500

Используемые условные знаки и обозначения:

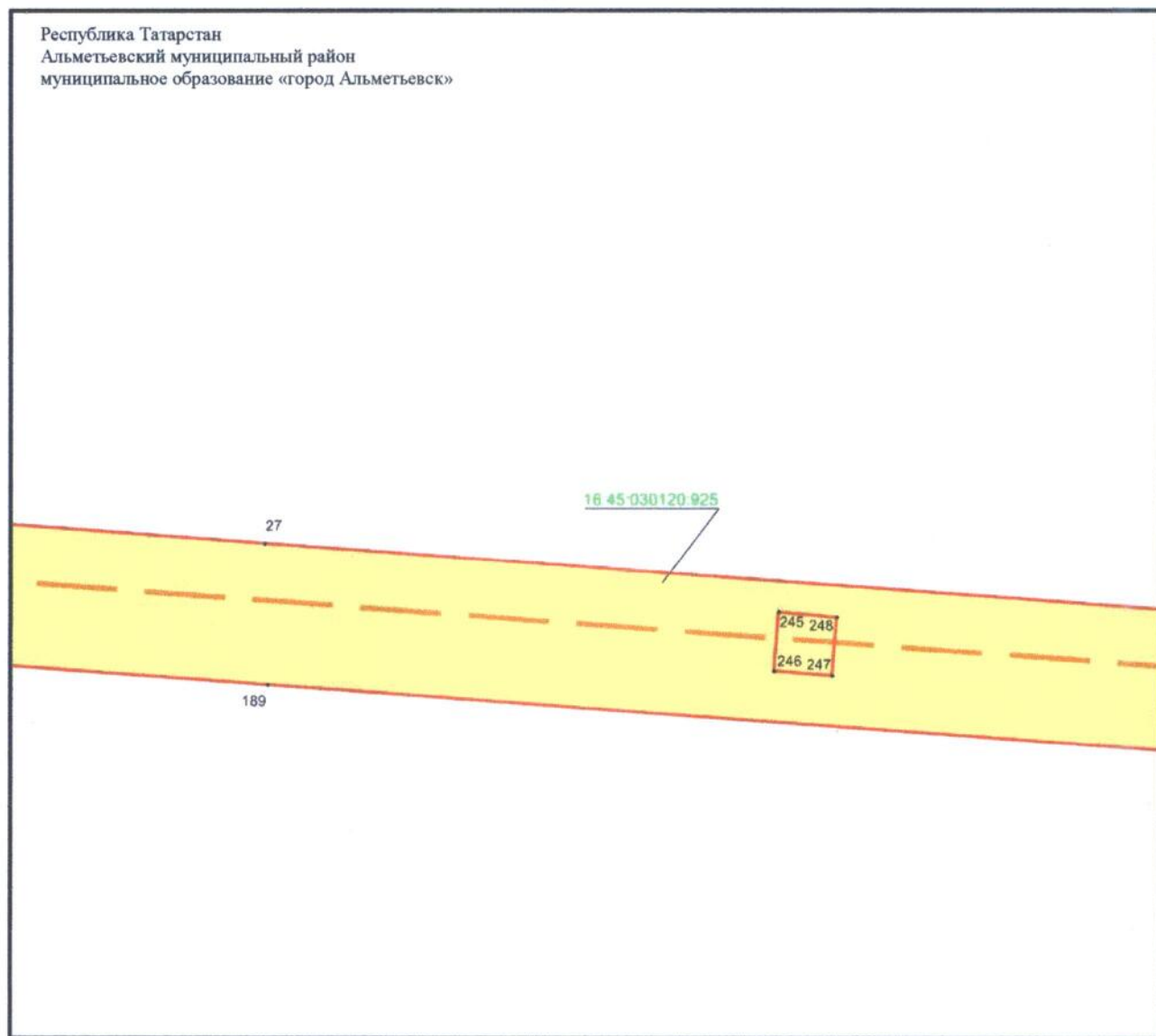
-  – граница объекта
-  – проектное местоположение инженерного сооружения (ось ВЛ 110 кВ)
-  – граница земельного участка

16:45:030120:925 – кадастровый номер земельного участка.

Раздел 4

Схема расположения границ публичного сервитута
в целях эксплуатации объекта электросетевого хозяйства регионального значения
«ВЛ 110 кВ Узловая – Исмагилово»

Лист 1, выноска 25



Масштаб 1 : 500

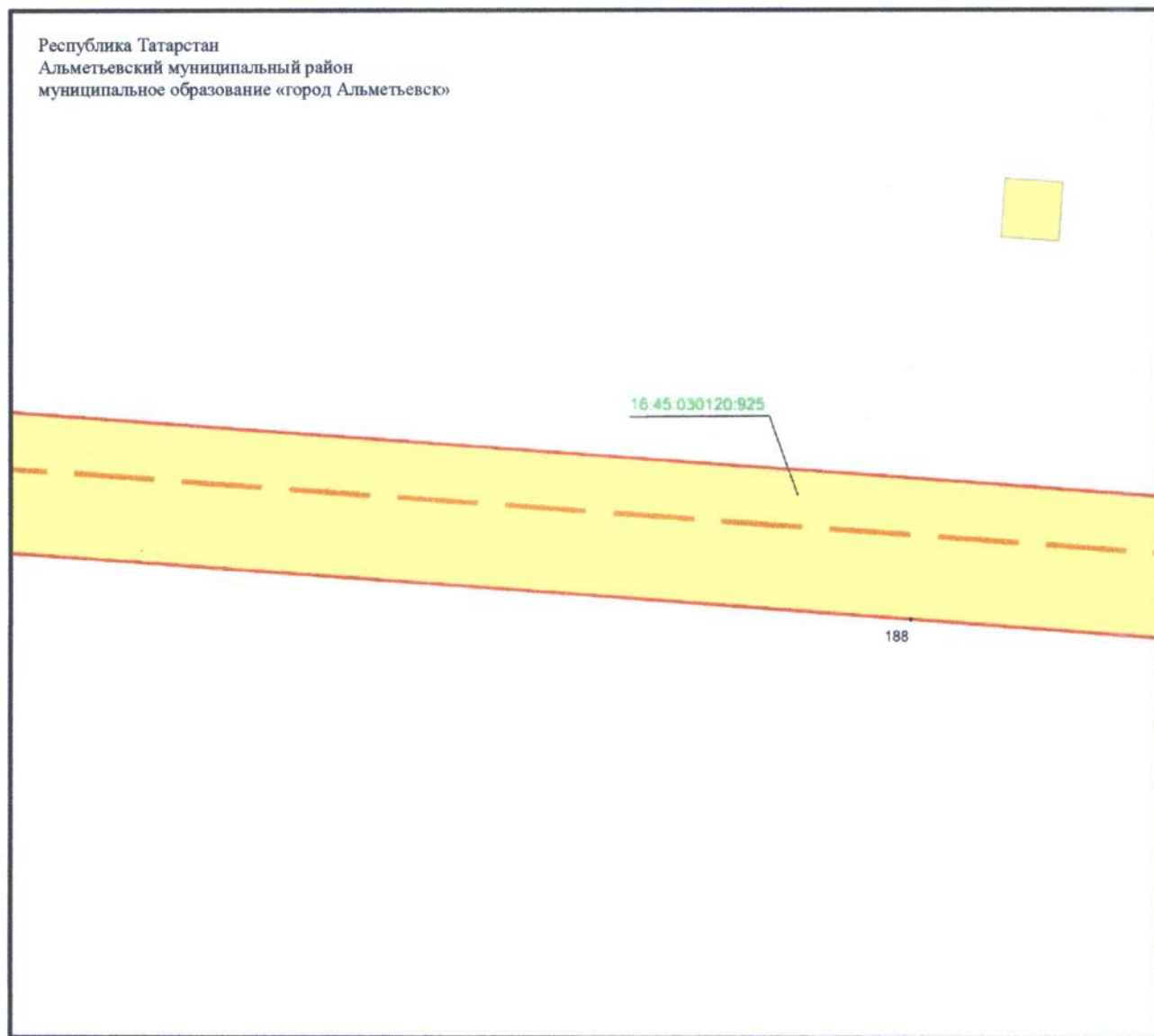
Используемые условные знаки и обозначения:

- 1 – обозначение характерной точки границ объекта
- — граница объекта
- — — — — проектное местоположение инженерного сооружения (ось ВЛ 110 кВ)
- — граница земельного участка
- 16:45:030120:925 – кадастровый номер земельного участка.

Раздел 4

Схема расположения границ публичного сервитута
в целях эксплуатации объекта электросетевого хозяйства регионального значения
«ВЛ 110 кВ Узловая – Исмагилово»

Лист 1, выноска 26



Масштаб 1 : 500

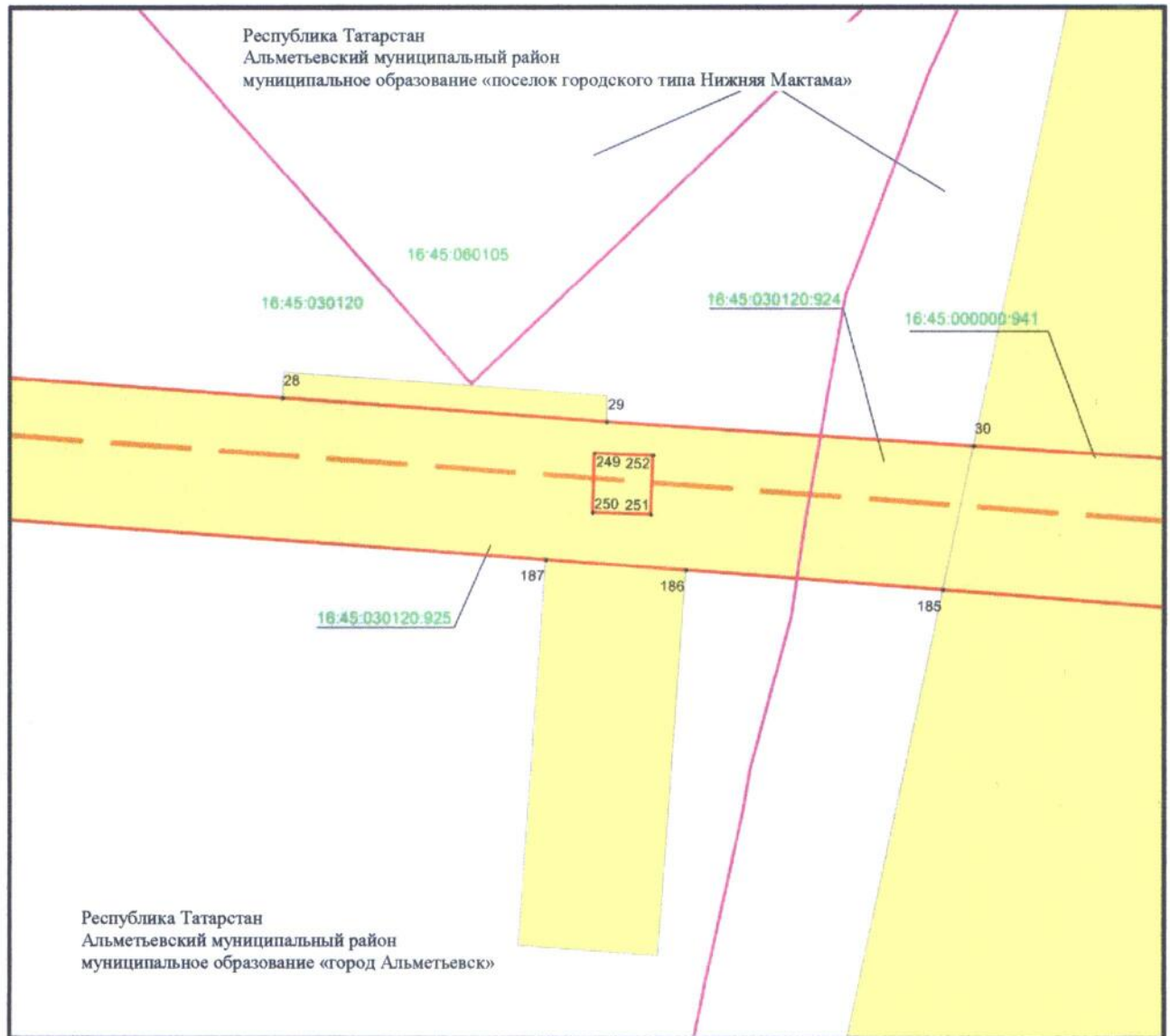
Используемые условные знаки и обозначения:

- 1 – обозначение характерной точки границ объекта
- — — — — граница объекта
- — — — — проектное местоположение инженерного сооружения (ось ВЛ 110 кВ)
- — граница земельного участка
- 16:45:030120:925 – кадастровый номер земельного участка.

Раздел 4

Схема расположения границ публичного сервитута
в целях эксплуатации объекта электросетевого хозяйства регионального значения
«ВЛ 110 кВ Узловая – Исмагилово»

Лист 1, выноска 27



Масштаб 1 : 500

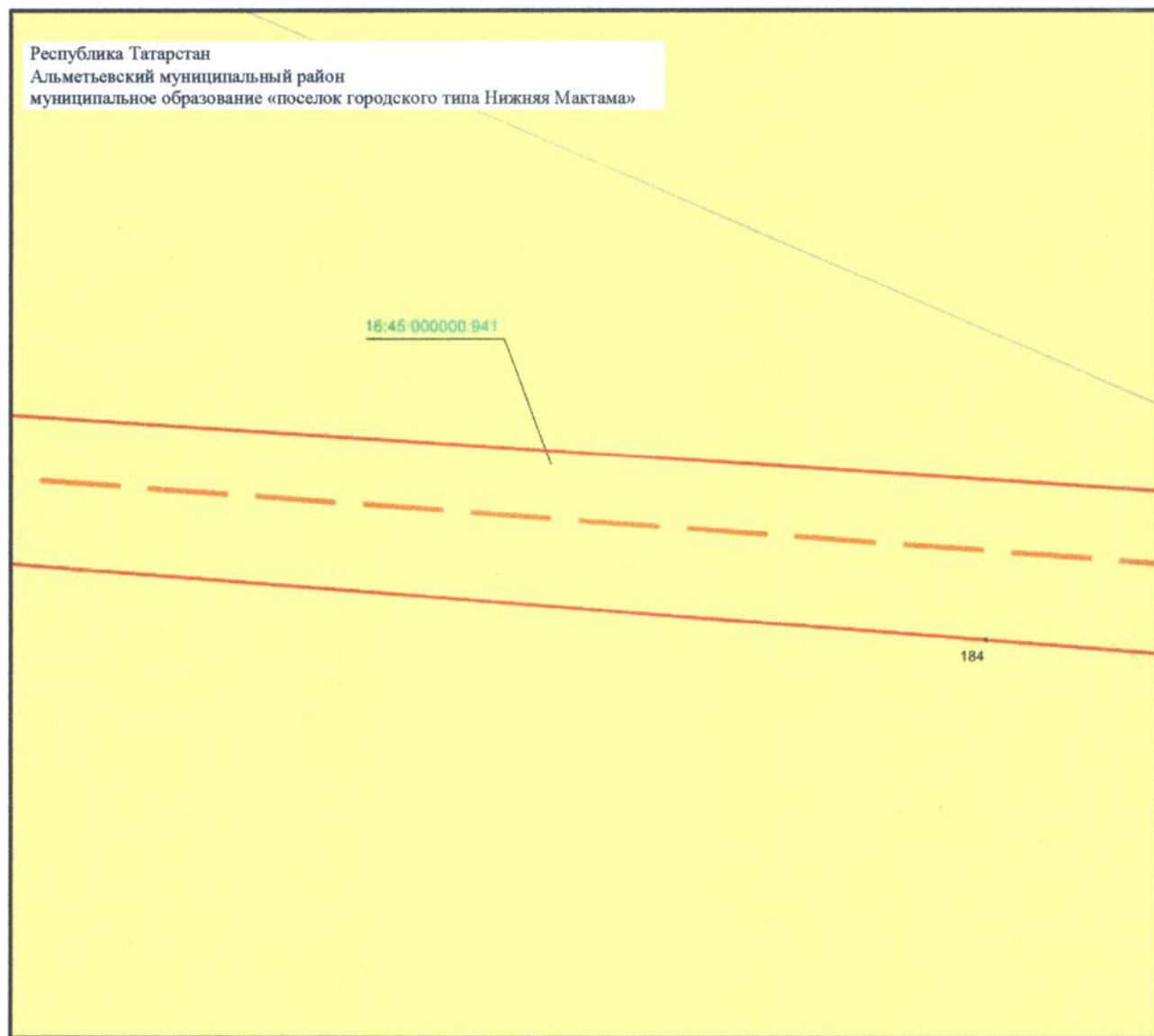
Используемые условные знаки и обозначения:

- 1 – обозначение характерной точки границ объекта
- (красная линия) – граница объекта
- - - (оранжевая линия) – проектное местоположение инженерного сооружения (ось ВЛ 110 кВ)
- (розовая линия) – граница сельского, городского поселения
- (зеленая линия) – граница кадастрового квартала
- (желтый квадрат) – граница земельного участка
- 16:45:030120 – номер кадастрового квартала
- 16:45:030120:925 – кадастровый номер земельного участка.

Раздел 4

Схема расположения границ публичного сервитута
в целях эксплуатации объекта электросетевого хозяйства регионального значения
«ВЛ 110 кВ Узловая – Исмагилово»

Лист 1, выноска 28



Масштаб 1 : 500

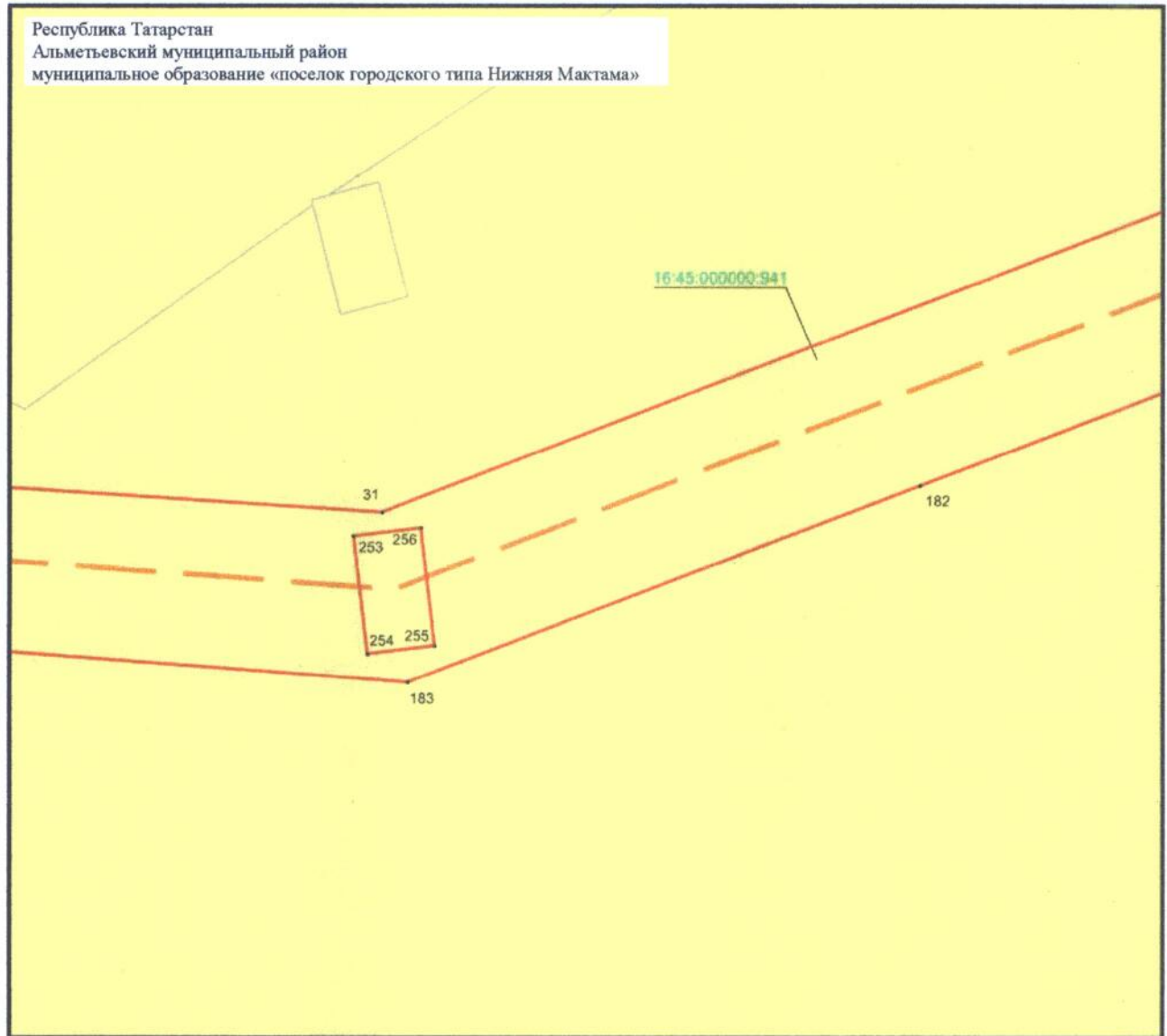
Используемые условные знаки и обозначения:

- 1 – обозначение характерной точки границ объекта
- — — — — граница объекта
- — — — — проектное местоположение инженерного сооружения (ось ВЛ 110 кВ)
- — граница земельного участка
- 16:45:000000:941 – кадастровый номер земельного участка.

Раздел 4

Схема расположения границ публичного сервитута
в целях эксплуатации объекта электросетевого хозяйства регионального значения
«ВЛ 110 кВ Узловая – Исмагилово»

Лист 1, выноска 29



Масштаб 1 : 500

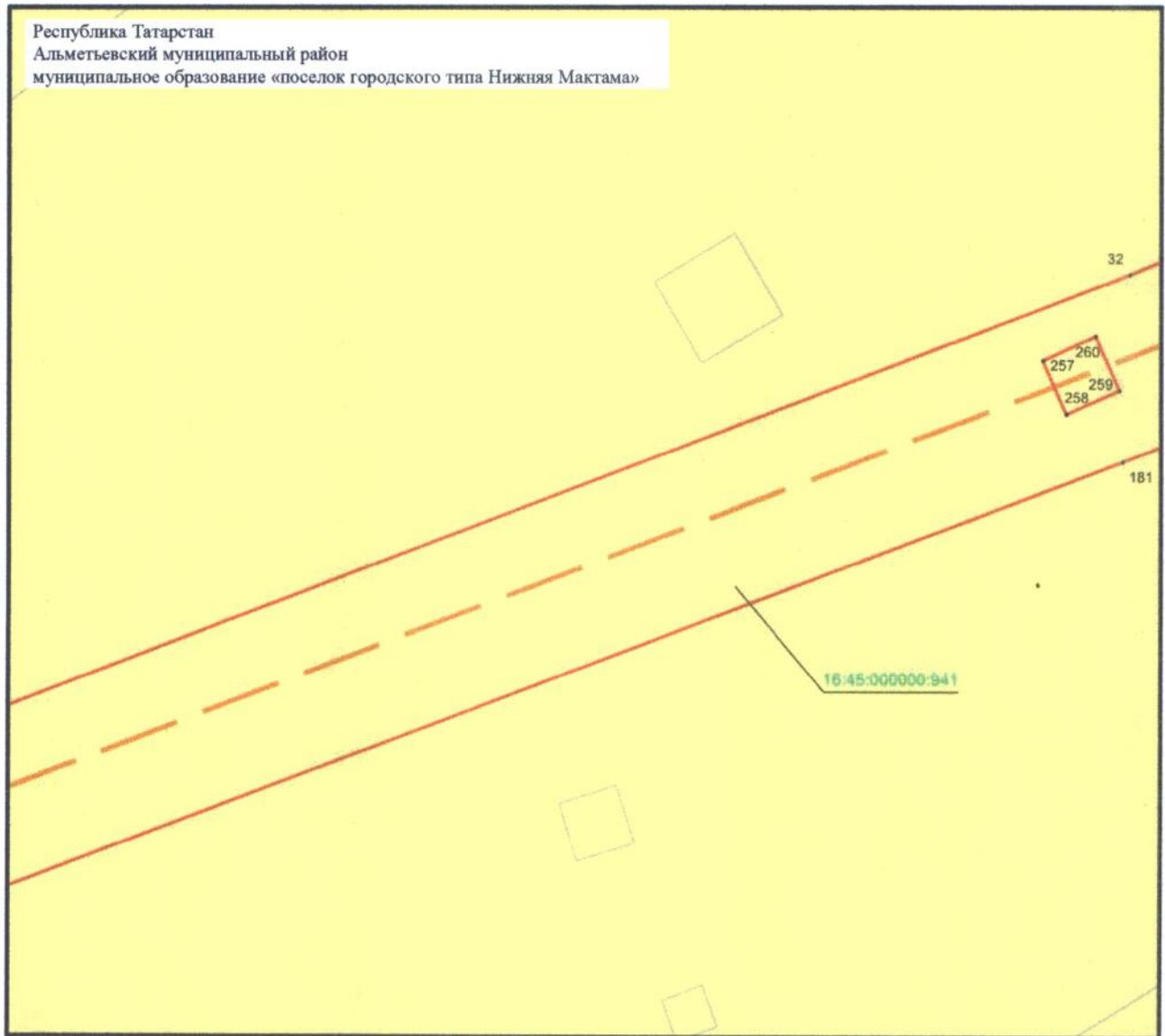
Используемые условные знаки и обозначения:

- 1 – обозначение характерной точки границ объекта
- — — — — граница объекта
- — — — — проектное местоположение инженерного сооружения (ось ВЛ 110 кВ)
- — — — — граница земельного участка
- 16:45:000000:941 – кадастровый номер земельного участка.

Раздел 4

Схема расположения границ публичного сервитута
в целях эксплуатации объекта электросетевого хозяйства регионального значения
«ВЛ 110 кВ Узловая – Исмагилово»

Лист 1, выноска 30



Масштаб 1 : 500

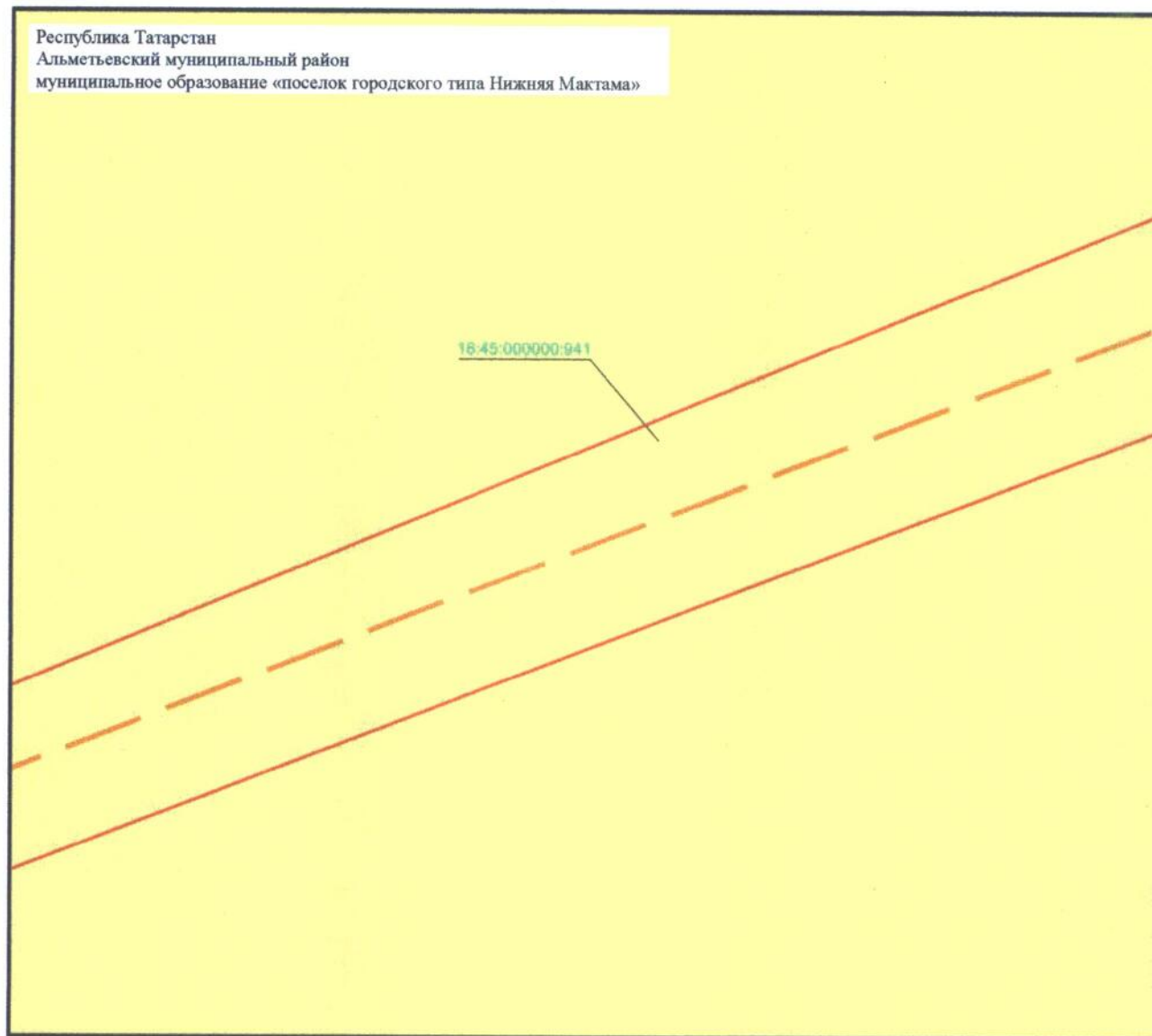
Используемые условные знаки и обозначения:

- 1 – обозначение характерной точки границ объекта
- — — — — граница объекта
- — — — — проектное местоположение инженерного сооружения (ось ВЛ 110 кВ)
- — граница земельного участка
- 16:45:000000:941 — кадастровый номер земельного участка.

Раздел 4




Схема расположения границ публичного сервитута
в целях эксплуатации объекта электросетевого хозяйства регионального значения
«ВЛ 110 кВ Узловая – Исмагилово»

Лист 1, выноска 31



Масштаб 1 : 500

Используемые условные знаки и обозначения:

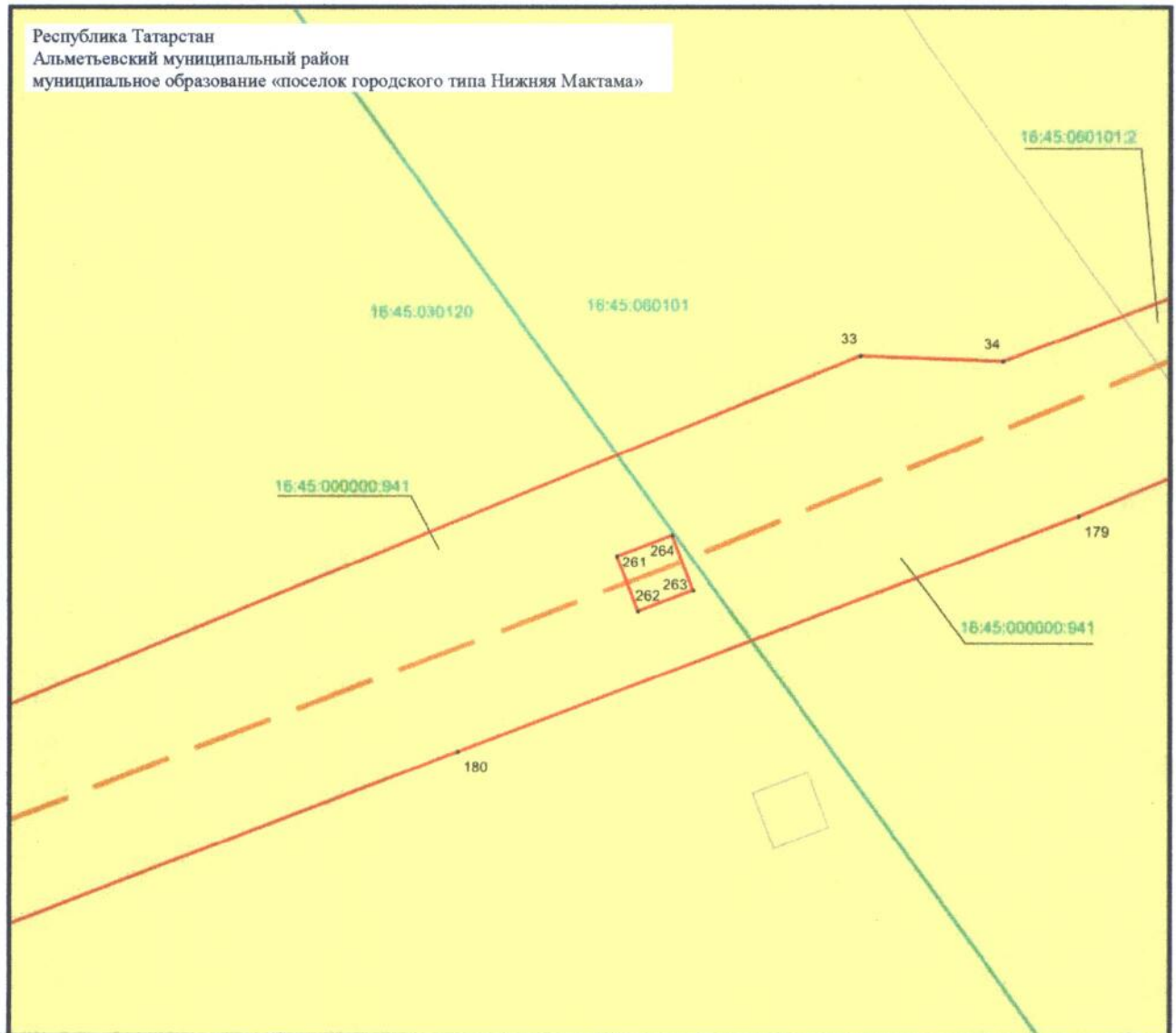
-  – граница объекта
-  – проектное местоположение инженерного сооружения (ось ВЛ 110 кВ)
-  – граница земельного участка

16:45:000000:941 – кадастровый номер земельного участка.

Раздел 4

Схема расположения границ публичного сервитута
в целях эксплуатации объекта электросетевого хозяйства регионального значения
«ВЛ 110 кВ Узловая – Исмагилово»

Лист 1, выноска 32



Масштаб 1 : 500

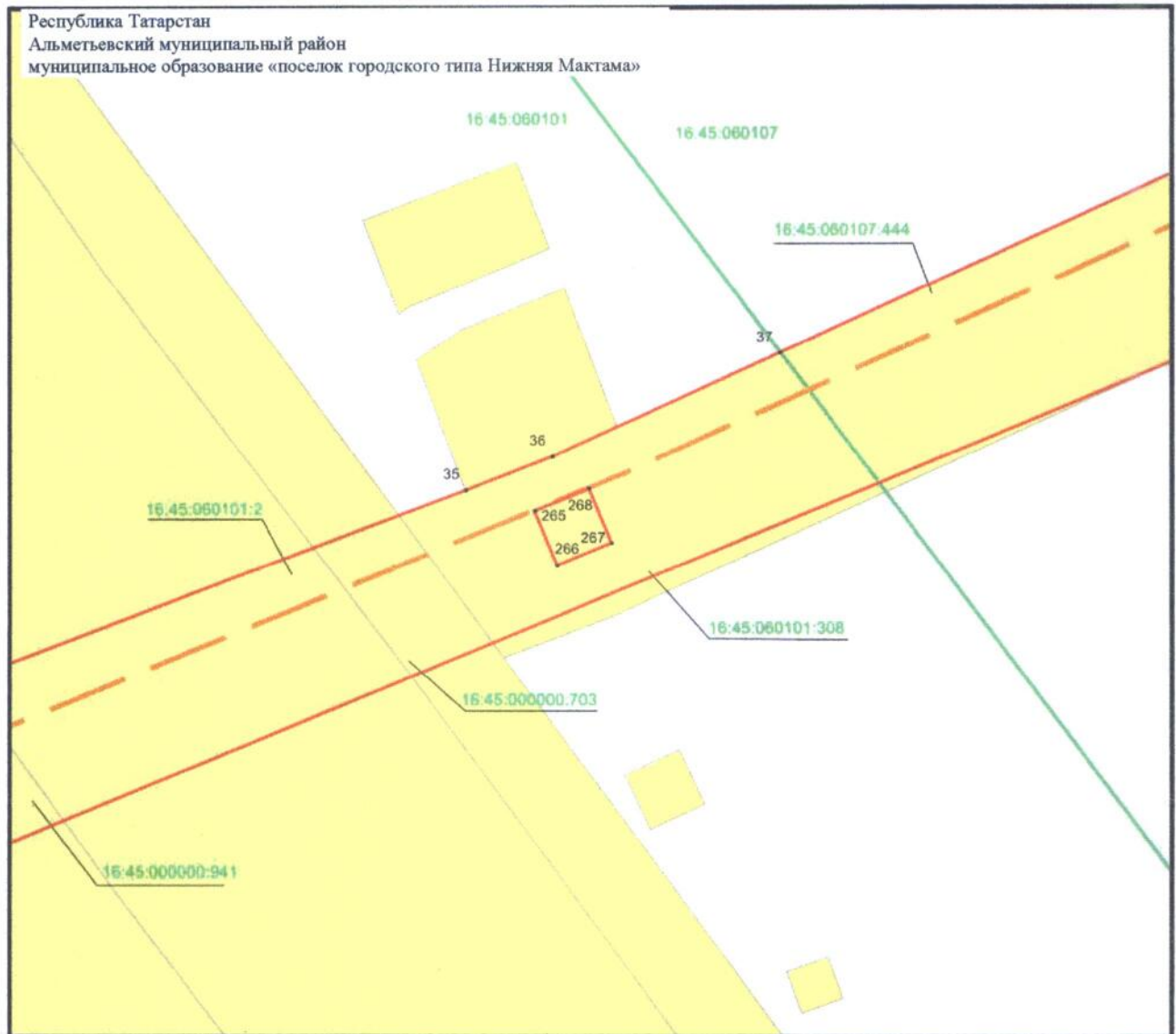
Используемые условные знаки и обозначения:

- 1 – обозначение характерной точки границ объекта
- (solid red line) – граница объекта
- - - (dashed red line) – проектное местоположение инженерного сооружения (ось ВЛ 110 кВ)
- (solid green line) – граница кадастрового квартала
- (yellow) – граница земельного участка
- 16:45:060101 – номер кадастрового квартала
- 16:45:000000:941 – кадастровый номер земельного участка.

Раздел 4

Схема расположения границ публичного сервитута
в целях эксплуатации объекта электросетевого хозяйства регионального значения
«ВЛ 110 кВ Узловая – Исмагилово»

Лист 1, выноска 33



Масштаб 1 : 500

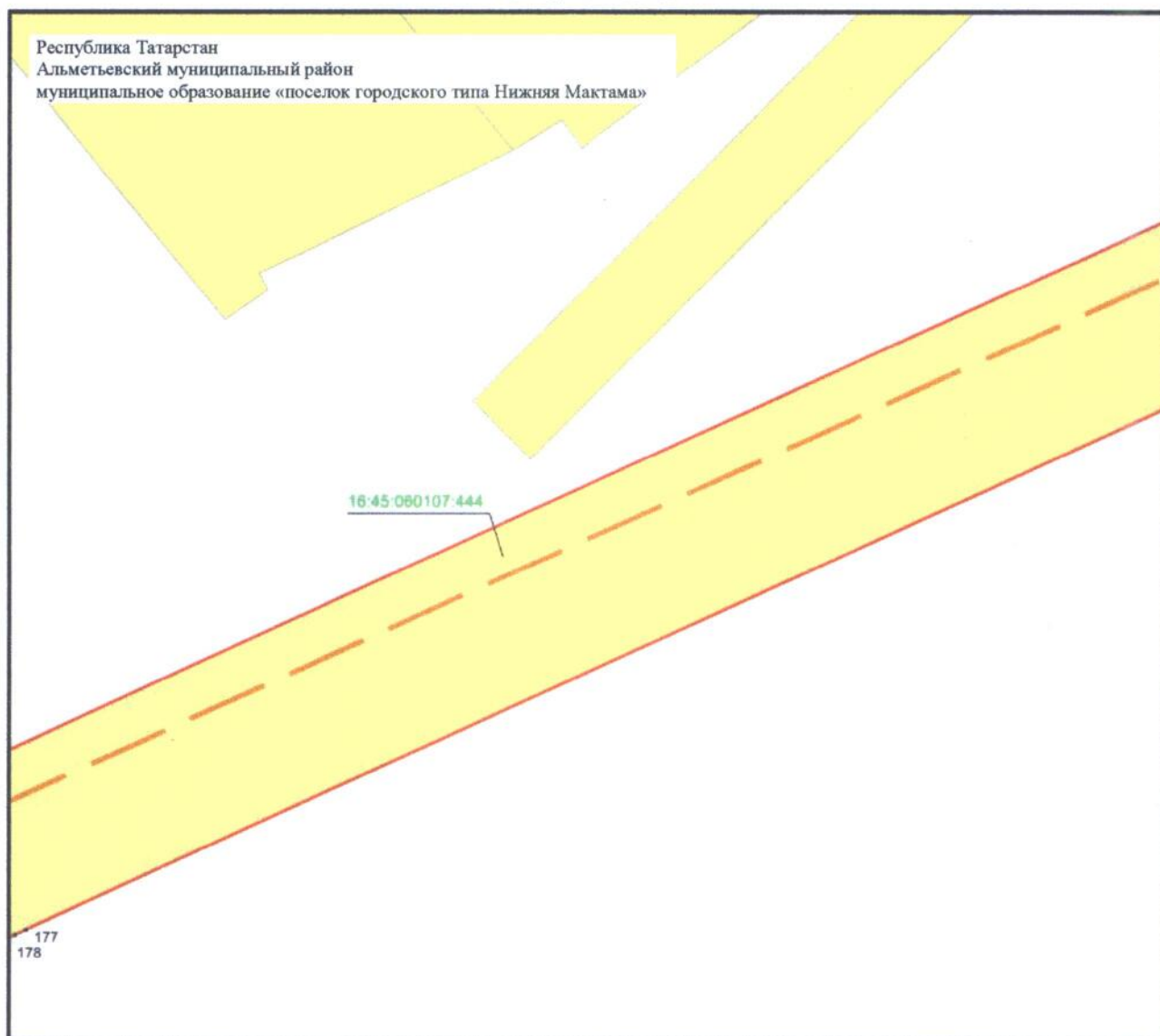
Используемые условные знаки и обозначения:

- 1 – обозначение характерной точки границ объекта
- — — — — граница объекта
- — — — — проектное местоположение инженерного сооружения (ось ВЛ 110 кВ)
- — — — — граница кадастрового квартала
- — — — — граница земельного участка
- 16:45:060101 – номер кадастрового квартала
- 16:45:000000:703 – кадастровый номер земельного участка.

Раздел 4

Схема расположения границ публичного сервитута
в целях эксплуатации объекта электросетевого хозяйства регионального значения
«ВЛ 110 кВ Узловая – Исмагилово»

Лист 1, выноска 34



Масштаб 1 : 500

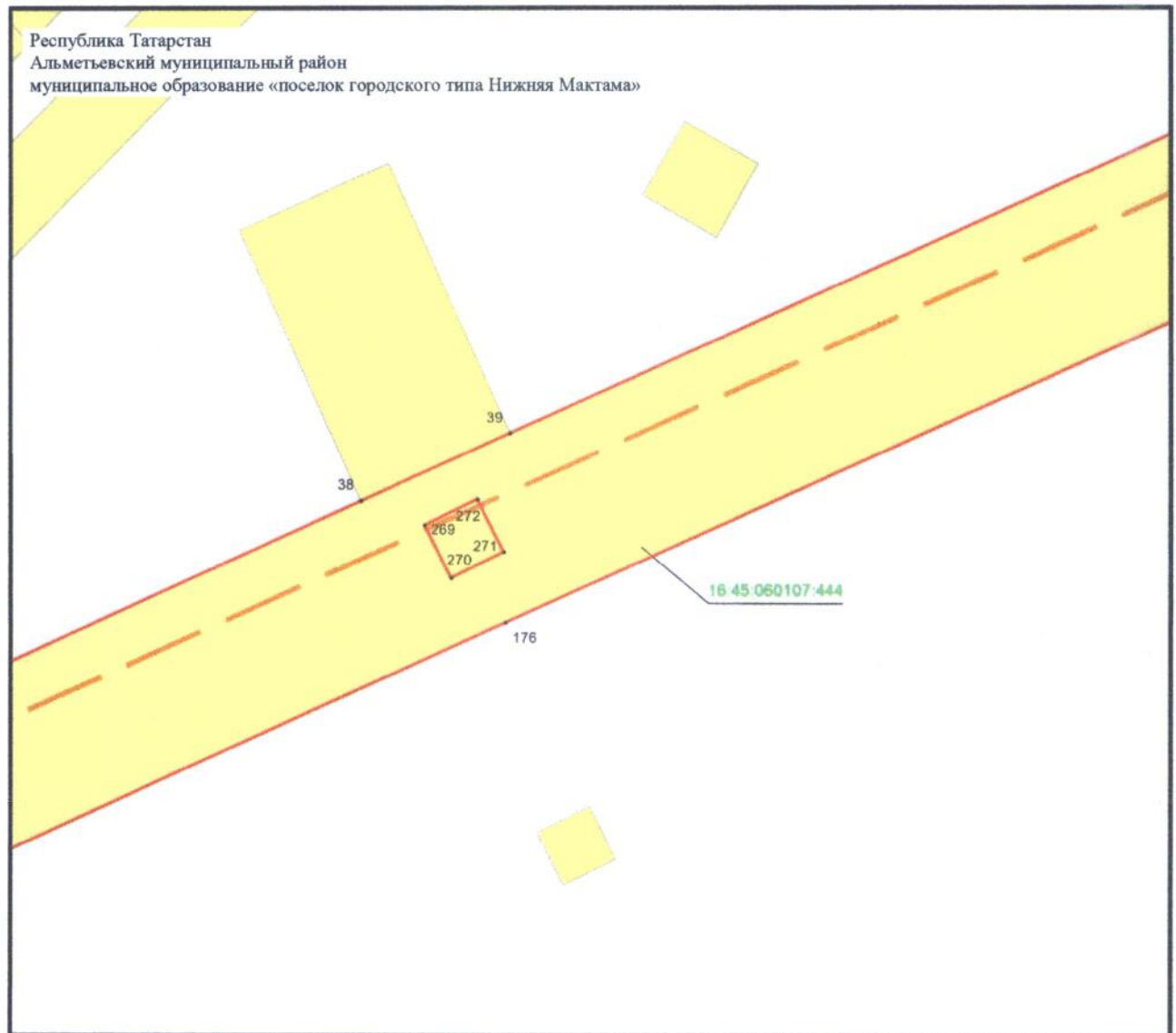
Используемые условные знаки и обозначения:

- 1 – обозначение характерной точки границ объекта
- — граница объекта
- - - - - проектное местоположение инженерного сооружения (ось ВЛ 110 кВ)
- — граница земельного участка
- 16:45:060107:444 – кадастровый номер земельного участка.

Раздел 4

Схема расположения границ публичного сервитута
в целях эксплуатации объекта электросетевого хозяйства регионального значения
«ВЛ 110 кВ Узловая – Исмагилово»

Лист 1, выноска 35



Масштаб 1 : 500

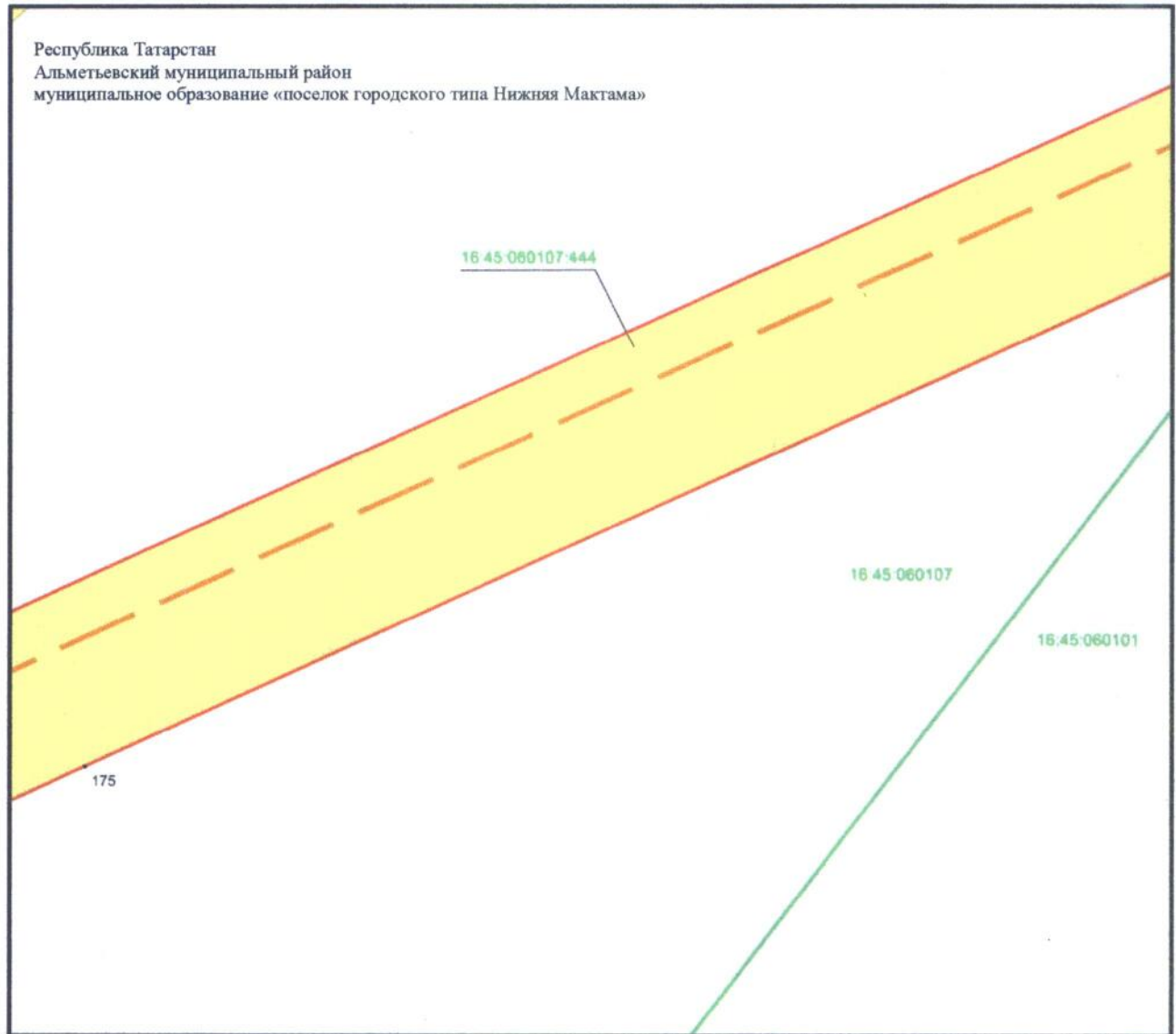
Используемые условные знаки и обозначения:

- 1 – обозначение характерной точки границ объекта
- — — — — граница объекта
- — — — — проектное местоположение инженерного сооружения (ось ВЛ 110 кВ)
- — граница земельного участка
- 16:45:060107:444 – кадастровый номер земельного участка.

Раздел 4

Схема расположения границ публичного сервитута
в целях эксплуатации объекта электросетевого хозяйства регионального значения
«ВЛ 110 кВ Узловая – Исмагилово»

Лист 1, выноска 36



Масштаб 1 : 500

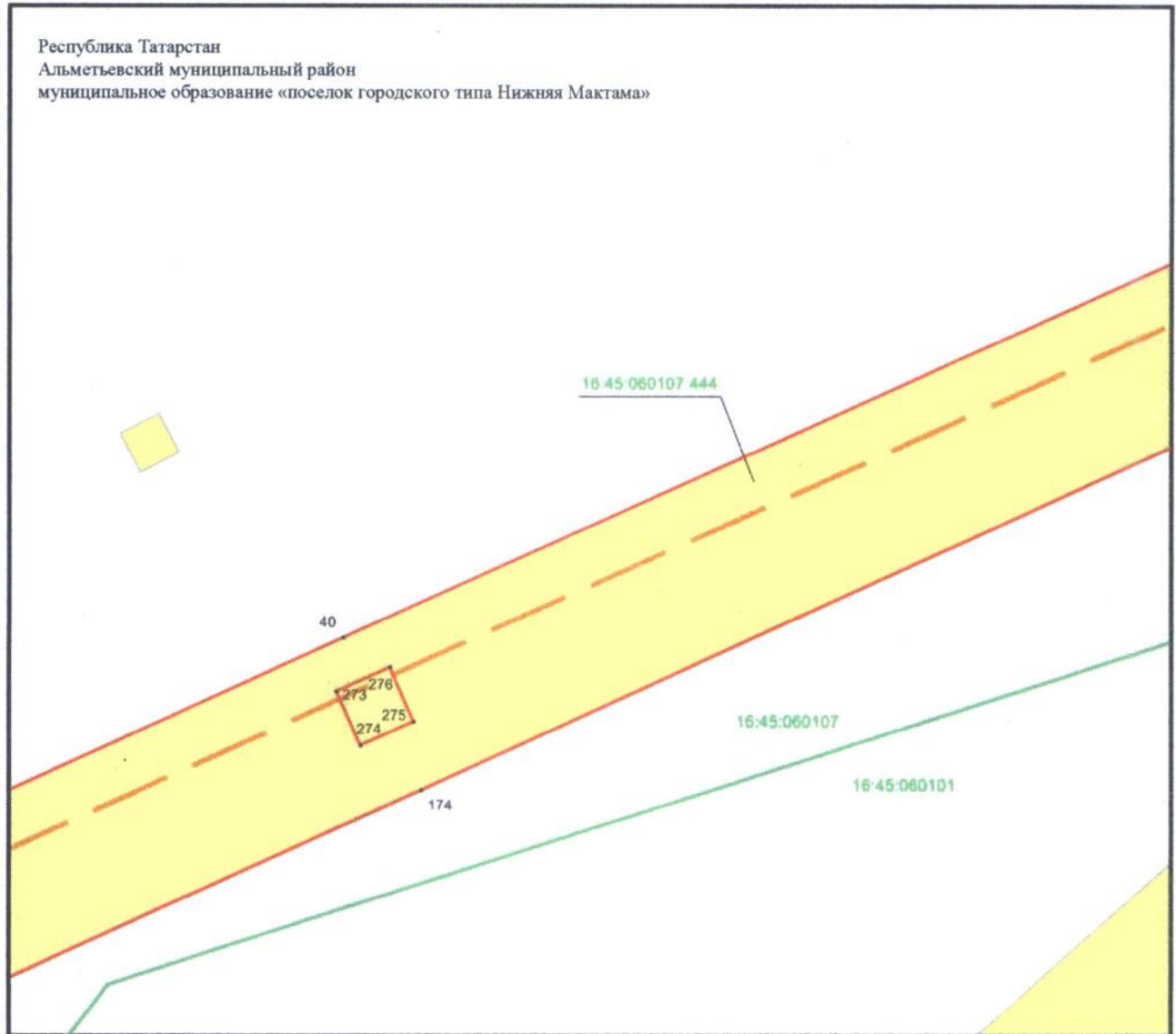
Используемые условные знаки и обозначения:

- 1 – обозначение характерной точки границ объекта
- — — — — граница объекта
- - - - - проектное местоположение инженерного сооружения (ось ВЛ 110 кВ)
- — — — — граница кадастрового квартала
- граница земельного участка
- 16:45:060107 – номер кадастрового квартала
- 16:45:060107:444 – кадастровый номер земельного участка.

Раздел 4

Схема расположения границ публичного сервитута
в целях эксплуатации объекта электросетевого хозяйства регионального значения
«ВЛ 110 кВ Узловая – Исмагилово»

Лист 1, выноска 37



Масштаб 1 : 500

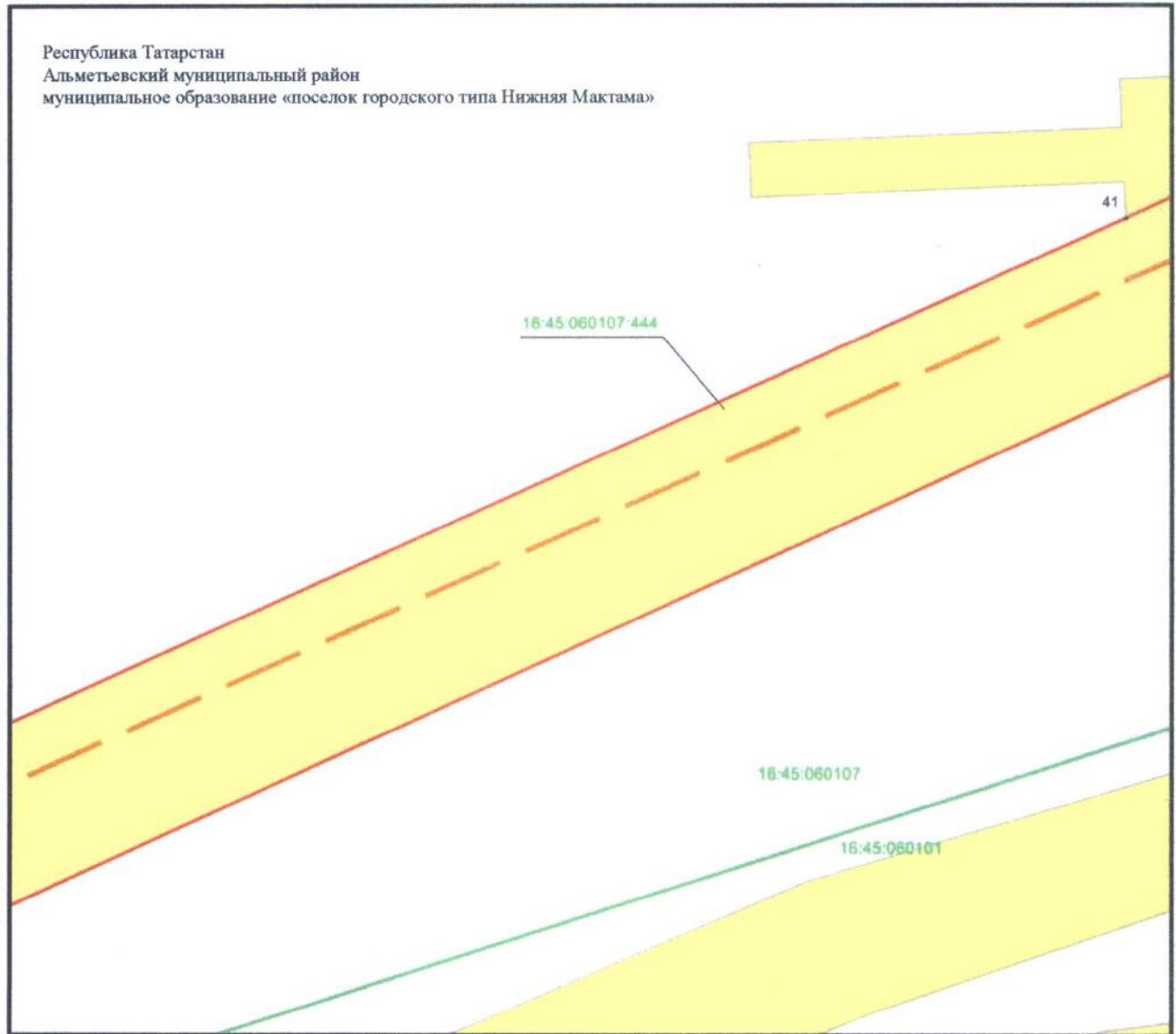
Используемые условные знаки и обозначения:

- 1 – обозначение характерной точки границ объекта
- — — — — граница объекта
- — — — — проектное местоположение инженерного сооружения (ось ВЛ 110 кВ)
- — — — — граница кадастрового квартала
- — — — — граница земельного участка
- 16:45:060107 – номер кадастрового квартала
- 16:45:060107:444 – кадастровый номер земельного участка.

Раздел 4

Схема расположения границ публичного сервитута
в целях эксплуатации объекта электросетевого хозяйства регионального значения
«ВЛ 110 кВ Узловая – Исмагилово»

Лист 1, выноска 38



Масштаб 1 : 500

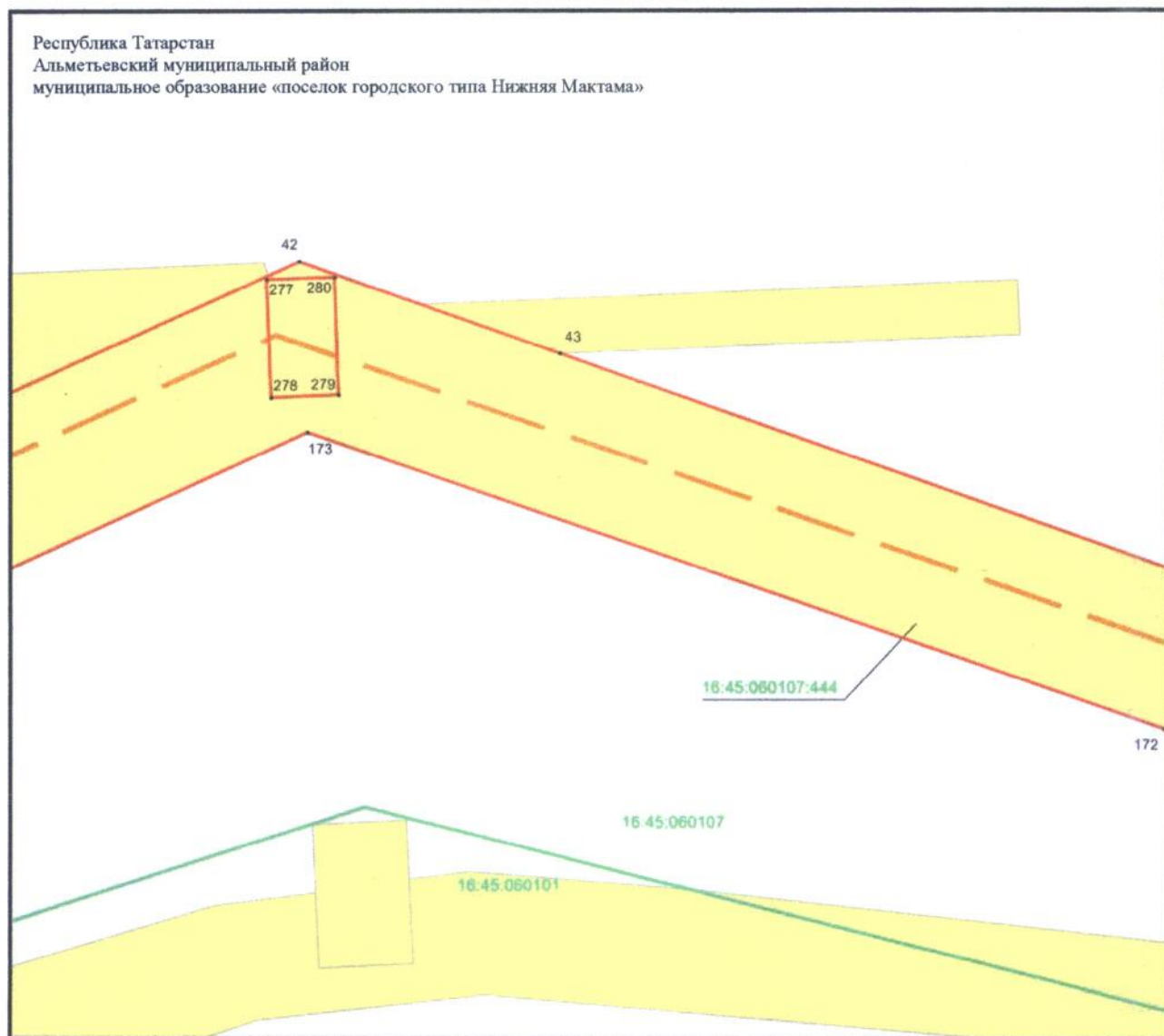
Используемые условные знаки и обозначения:

- 1 – обозначение характерной точки границ объекта
- — — — — граница объекта
- — — — — проектное местоположение инженерного сооружения (ось ВЛ 110 кВ)
- — — — — граница кадастрового квартала
- — — — — граница земельного участка
- 16:45:060107 – номер кадастрового квартала
- 16:45:060107:444 – кадастровый номер земельного участка.

Раздел 4

Схема расположения границ публичного сервитута
в целях эксплуатации объекта электросетевого хозяйства регионального значения
«ВЛ 110 кВ Узловая – Исмагилово»

Лист 1, выноска 39



Масштаб 1 : 500

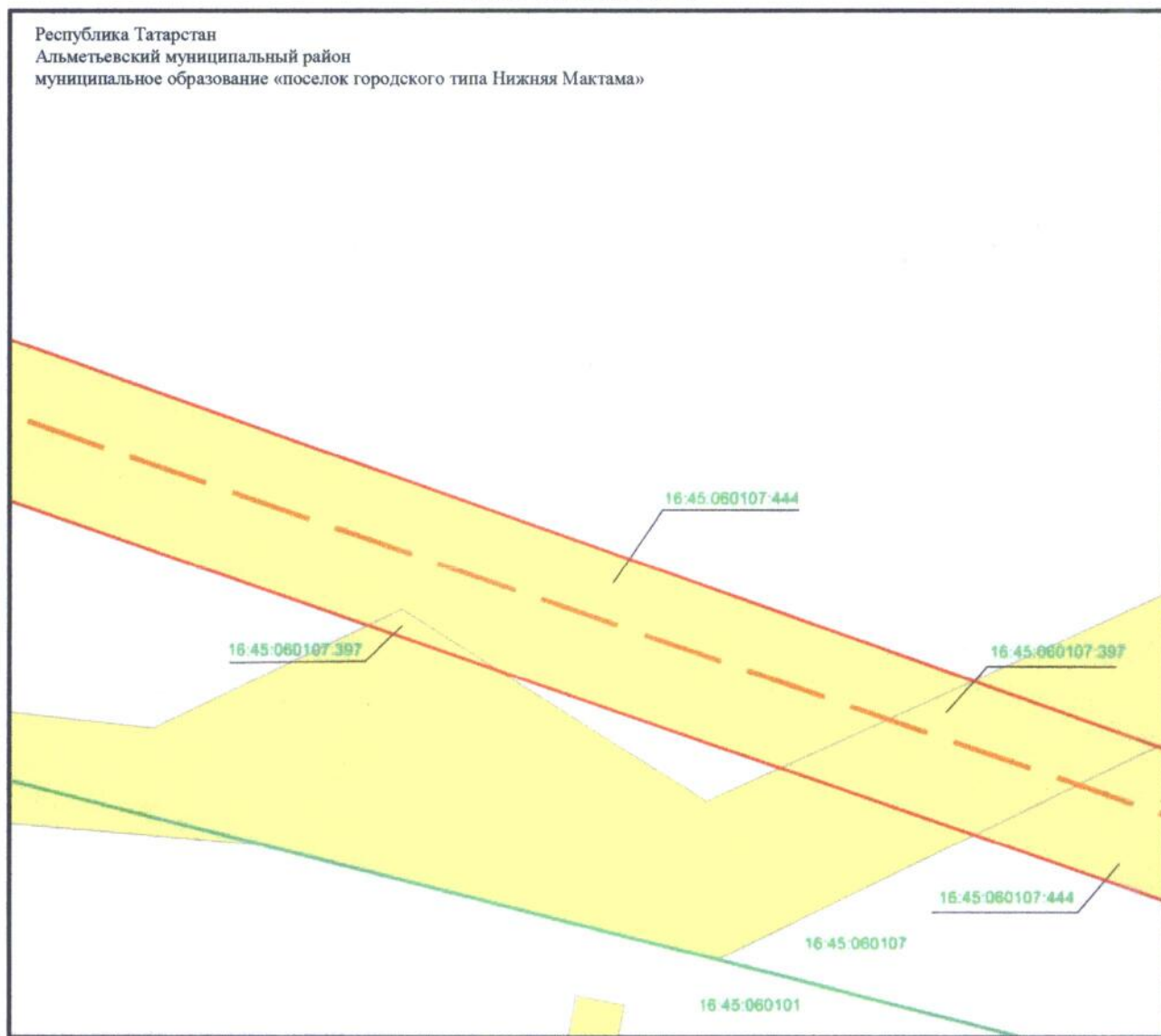
Используемые условные знаки и обозначения:

- 1 – обозначение характерной точки границ объекта
- (red line) – граница объекта
- - - (orange dashed line) – проектное местоположение инженерного сооружения (ось ВЛ 110 кВ)
- (green line) – граница кадастрового квартала
- (yellow) – граница земельного участка
- 16.45.060107 – номер кадастрового квартала
- 16.45.060107:444 – кадастровый номер земельного участка.

Раздел 4

Схема расположения границ публичного сервитута
в целях эксплуатации объекта электросетевого хозяйства регионального значения
«ВЛ 110 кВ Узловая – Исмагилово»

Лист 1, выноска 40



Масштаб 1 : 500

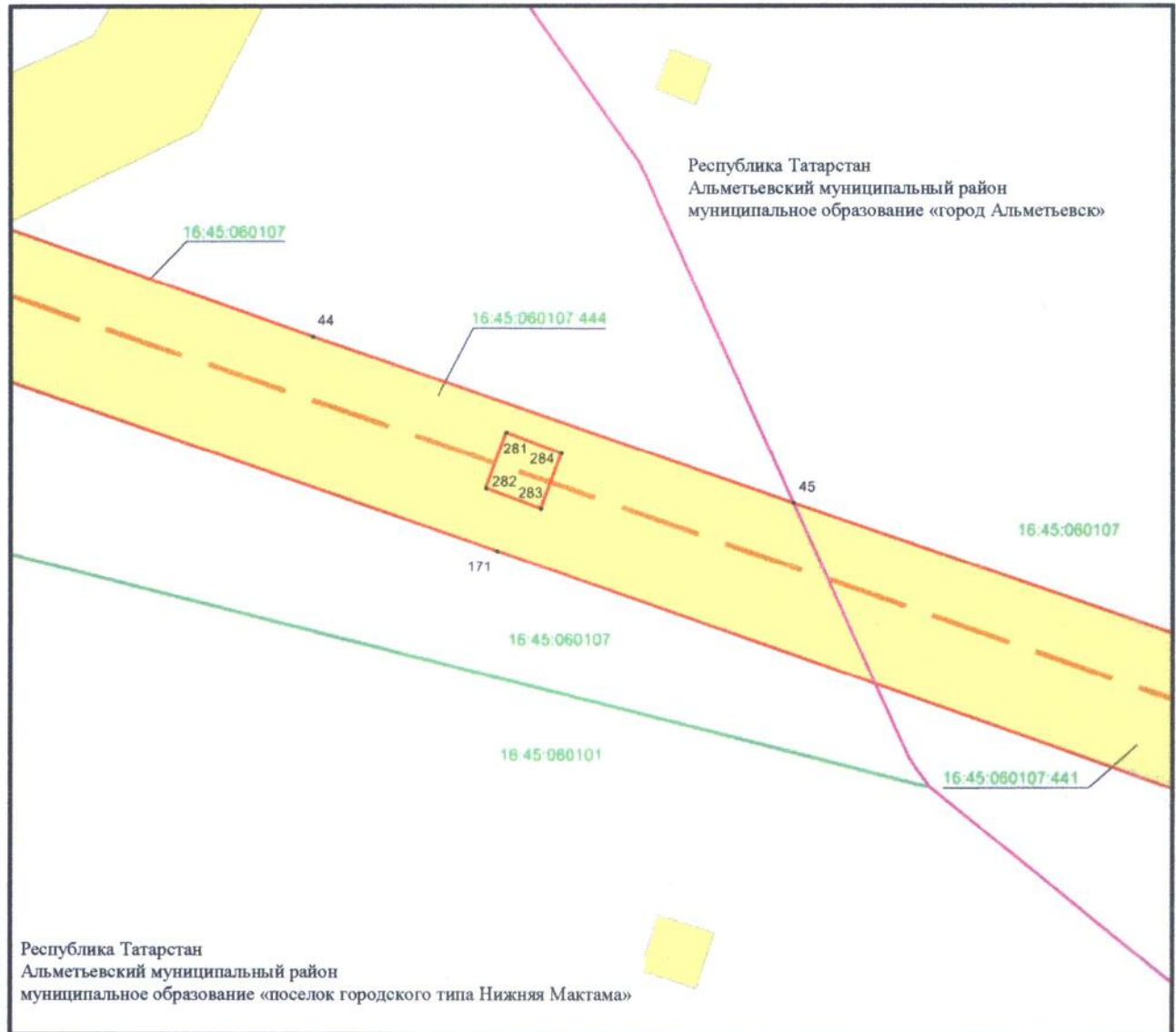
Используемые условные знаки и обозначения:

- — граница объекта
- - - — проектное местоположение инженерного сооружения (ось ВЛ 110 кВ)
- — граница кадастрового квартала
- граница земельного участка
- 16:45:060107 — номер кадастрового квартала
- 16:45:060107:444 — кадастровый номер земельного участка.

Раздел 4

Схема расположения границ публичного сервитута
в целях эксплуатации объекта электросетевого хозяйства регионального значения
«ВЛ 110 кВ Узловая – Исмагилово»

Лист 1, выноска 41



Масштаб 1 : 500

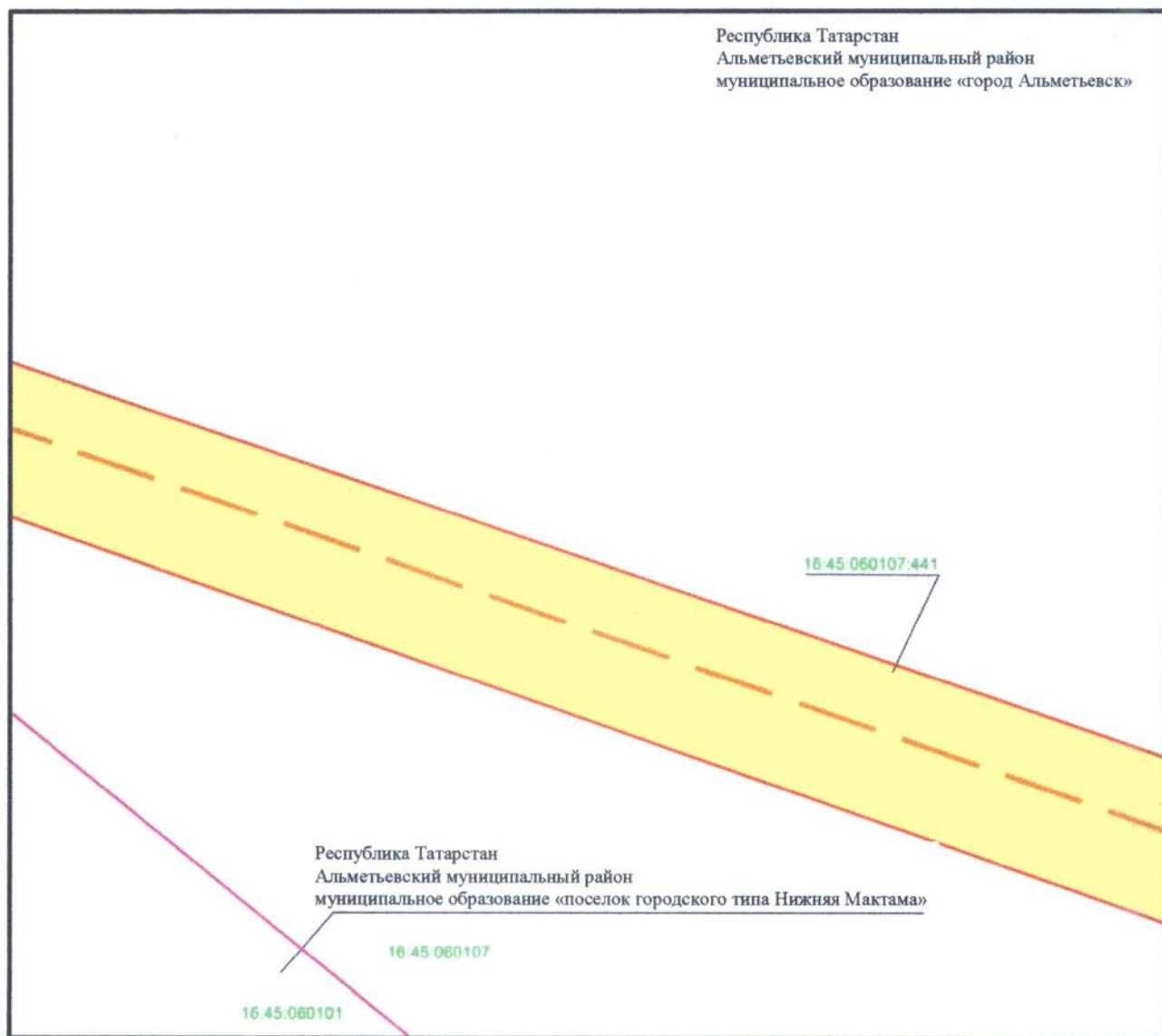
Используемые условные знаки и обозначения:

- 1 – обозначение характерной точки границ объекта
- (красная линия) – граница объекта
- (оранжевая пунктирная линия) – проектное местоположение инженерного сооружения (ось ВЛ 110 кВ)
- (розовая линия) – граница сельского, городского поселения
- (зеленая линия) – граница кадастрового квартала
- (желтый) – граница земельного участка
- 16:45:060107 – номер кадастрового квартала
- 16:45:060107:444 – кадастровый номер земельного участка.

Раздел 4

Схема расположения границ публичного сервитута
в целях эксплуатации объекта электросетевого хозяйства регионального значения
«ВЛ 110 кВ Узловая – Исмагилово»

Лист 1, выноска 42



Масштаб 1 : 500

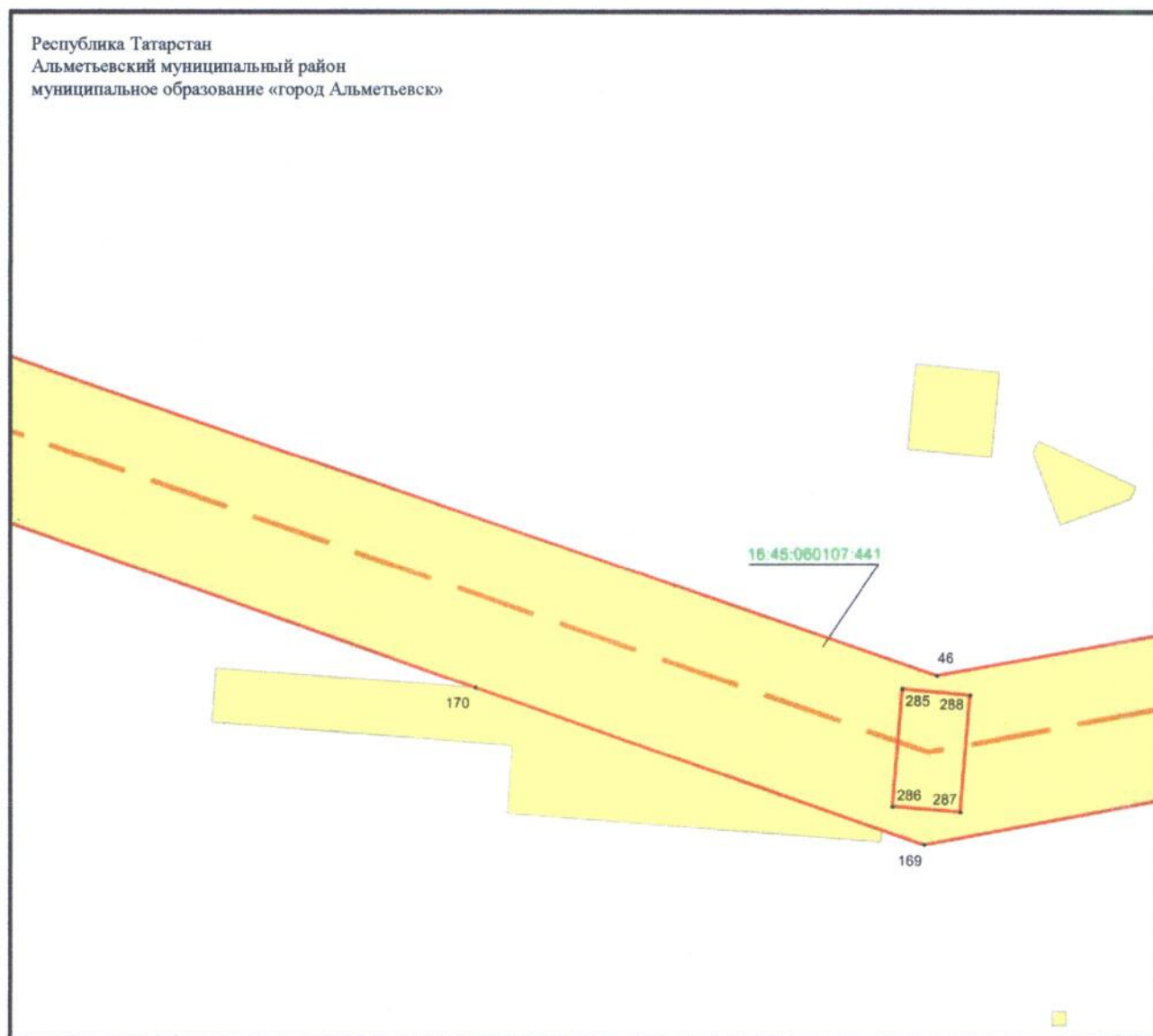
Используемые условные знаки и обозначения:

- — граница объекта
- - - — проектное местоположение инженерного сооружения (ось ВЛ 110 кВ)
- — граница сельского, городского поселения
- — граница кадастрового квартала
- граница земельного участка
- 16:45:060107 — номер кадастрового квартала
- 16:45:060107:441 — кадастровый номер земельного участка.

Раздел 4

Схема расположения границ публичного сервитута
в целях эксплуатации объекта электросетевого хозяйства регионального значения
«ВЛ 110 кВ Узловая – Исмагилово»

Лист 1, выноска 43



Масштаб 1 : 500

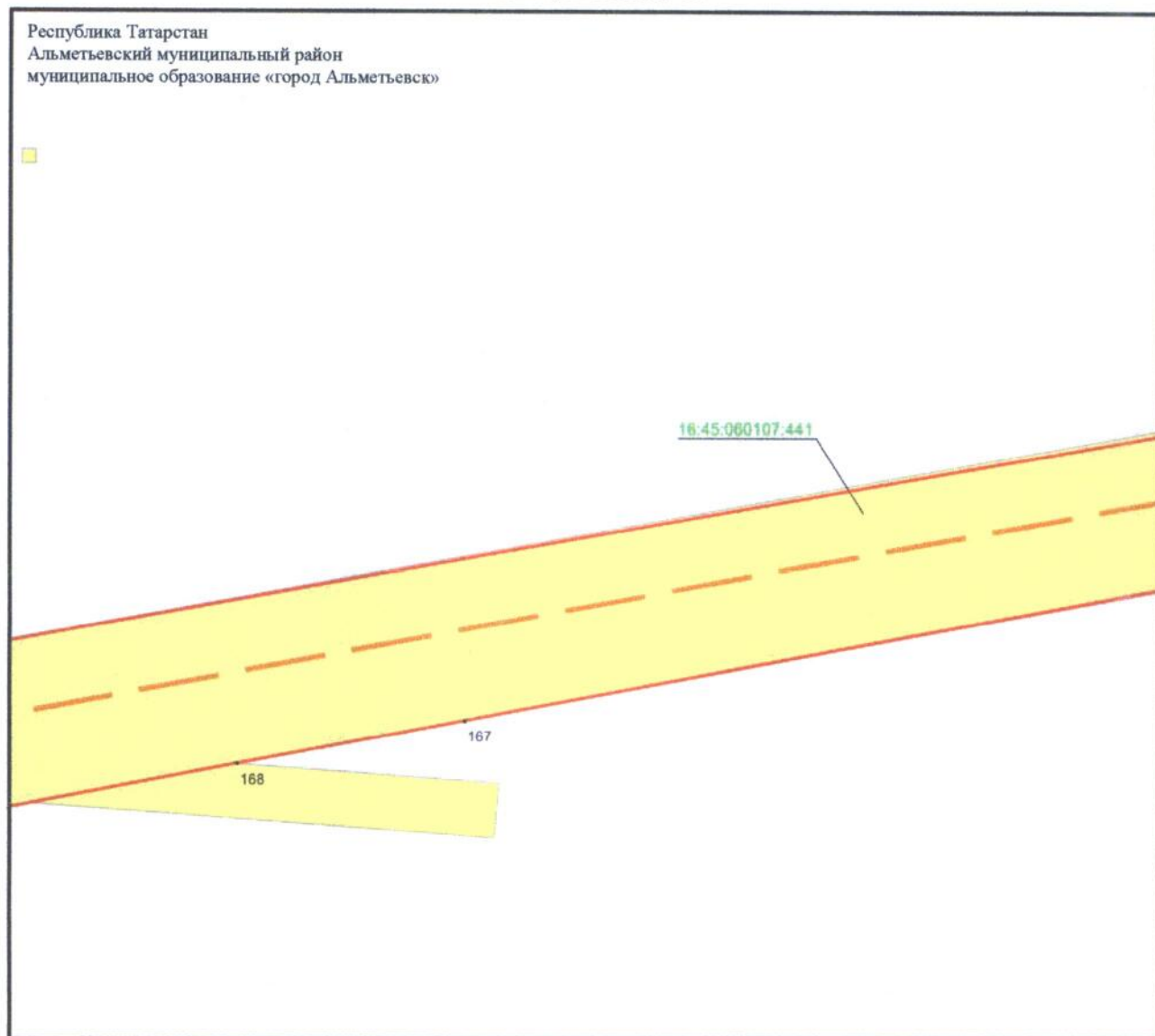
Используемые условные знаки и обозначения:

- 1 – обозначение характерной точки границ объекта
- — — — — граница объекта
- — — — — проектное местоположение инженерного сооружения (ось ВЛ 110 кВ)
- — граница земельного участка
- 16:45:060107:441 – кадастровый номер земельного участка.

Раздел 4

Схема расположения границ публичного сервитута
в целях эксплуатации объекта электросетевого хозяйства регионального значения
«ВЛ 110 кВ Узловая – Исмагилово»

Лист 1, выноска 44



Масштаб 1 : 500

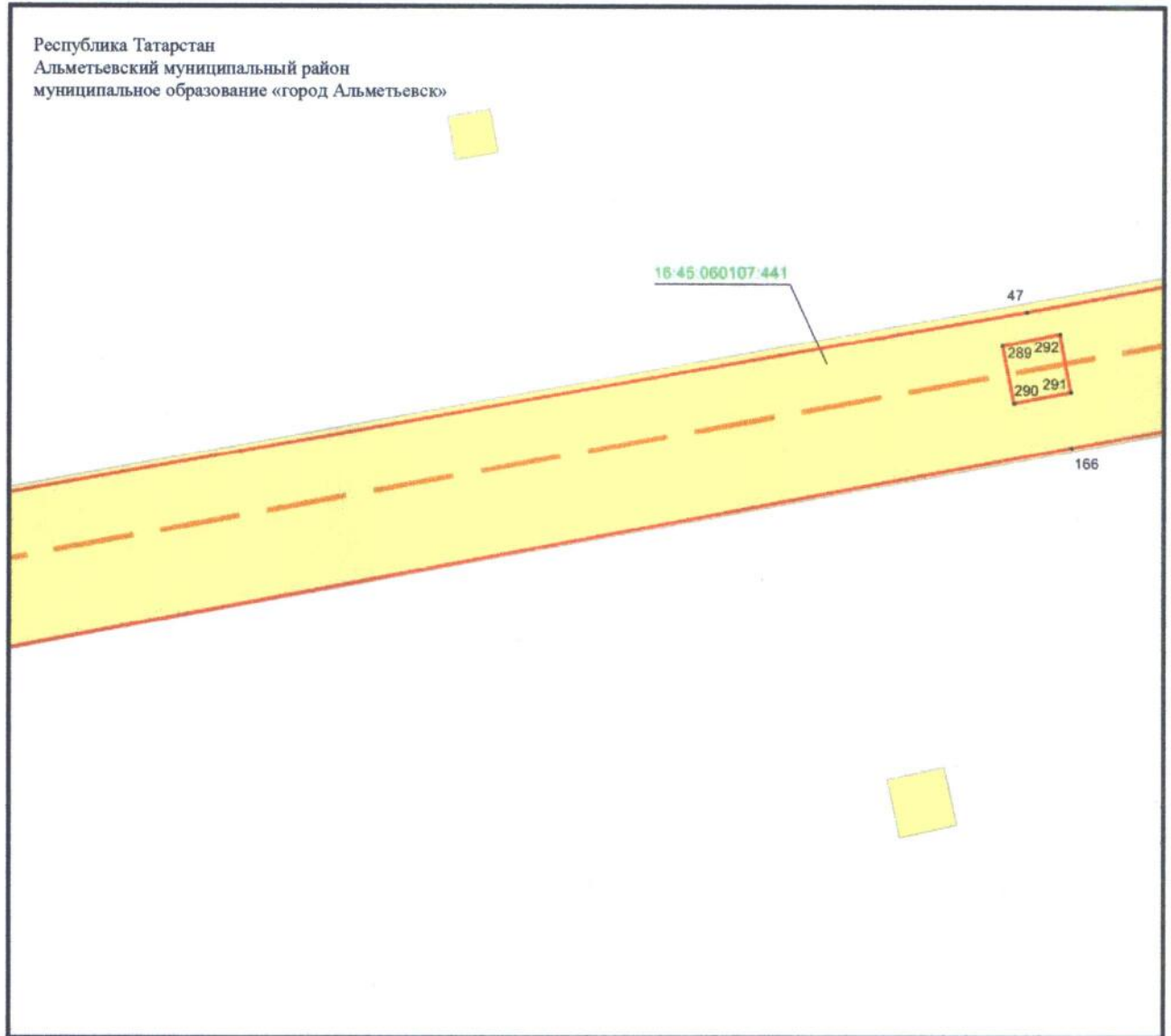
Используемые условные знаки и обозначения:

- 1 – обозначение характерной точки границ объекта
- — — — — граница объекта
- — — — — проектное местоположение инженерного сооружения (ось ВЛ 110 кВ)
- — граница земельного участка
- 16:45:060107:441 — кадастровый номер земельного участка.

Раздел 4

Схема расположения границ публичного сервитута
в целях эксплуатации объекта электросетевого хозяйства регионального значения
«ВЛ 110 кВ Узловая – Исмагилово»

Лист 1, выноска 45



Масштаб 1 : 500

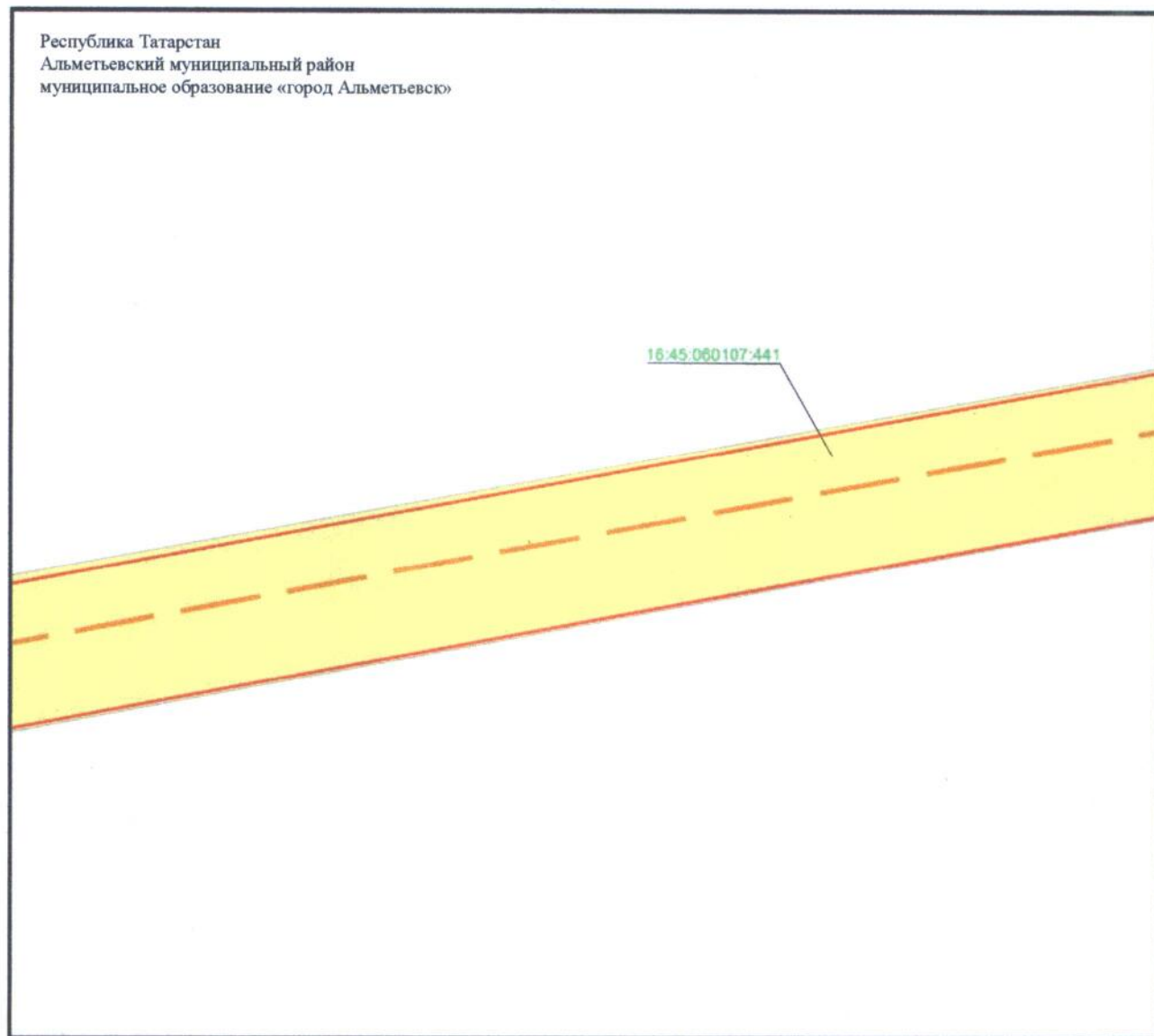
Используемые условные знаки и обозначения:

- 1 – обозначение характерной точки границ объекта
- — — — — граница объекта
- — — — — проектное местоположение инженерного сооружения (ось ВЛ 110 кВ)
- — граница земельного участка
- 16:45:060107:441 – кадастровый номер земельного участка.

Раздел 4




Схема расположения границ публичного сервитута
в целях эксплуатации объекта электросетевого хозяйства регионального значения
«ВЛ 110 кВ Узловая – Исмагилово»

Лист 1, выноска 46



Масштаб 1 : 500

Используемые условные знаки и обозначения:

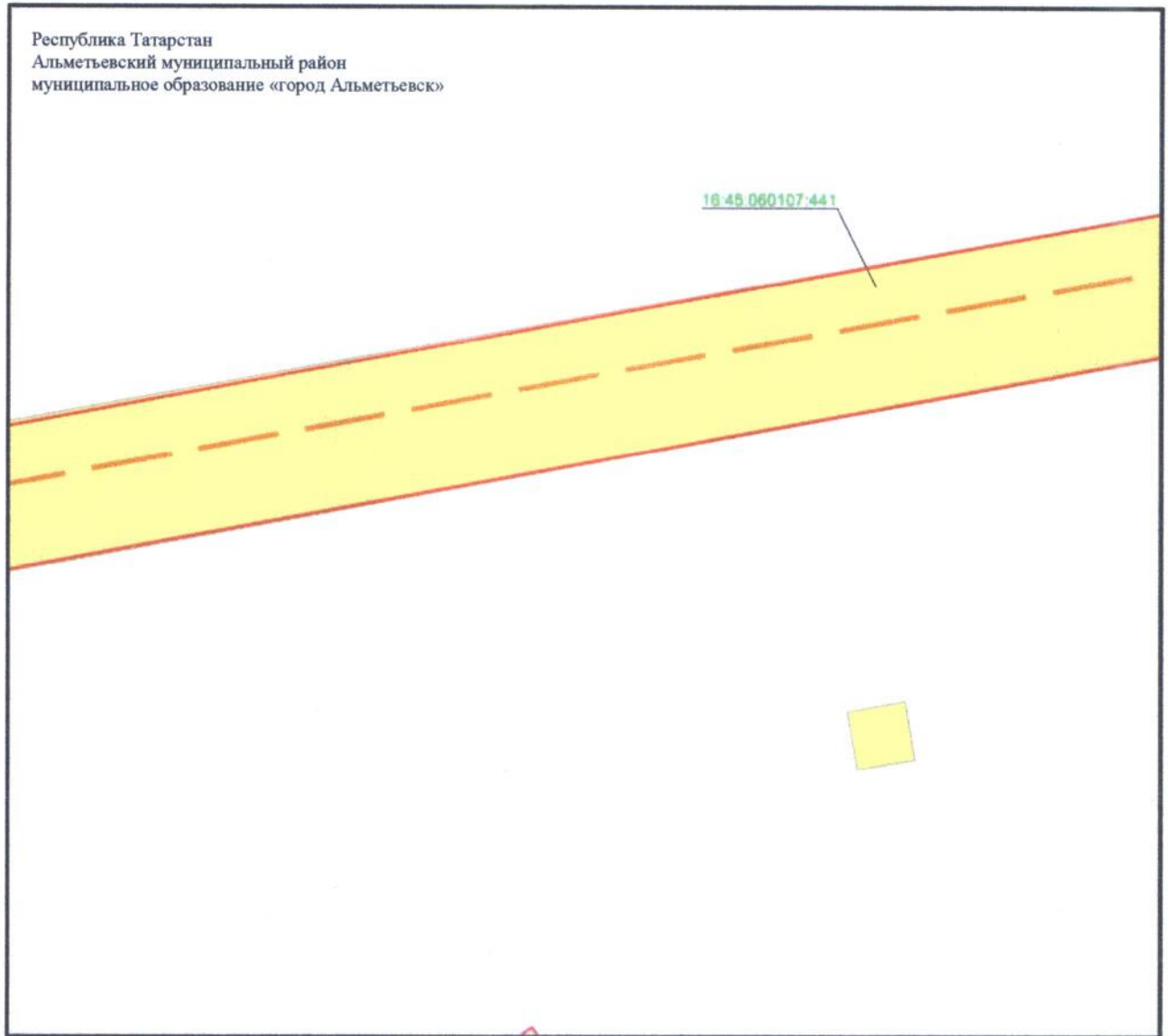
-  – граница объекта
-  – проектное местоположение инженерного сооружения (ось ВЛ 110 кВ)
-  – граница земельного участка

16:45:060107:441 – кадастровый номер земельного участка.

Раздел 4




Схема расположения границ публичного сервитута
в целях эксплуатации объекта электросетевого хозяйства регионального значения
«ВЛ 110 кВ Узловая – Исмагилово»

Лист 1, выноска 47



Масштаб 1 : 500

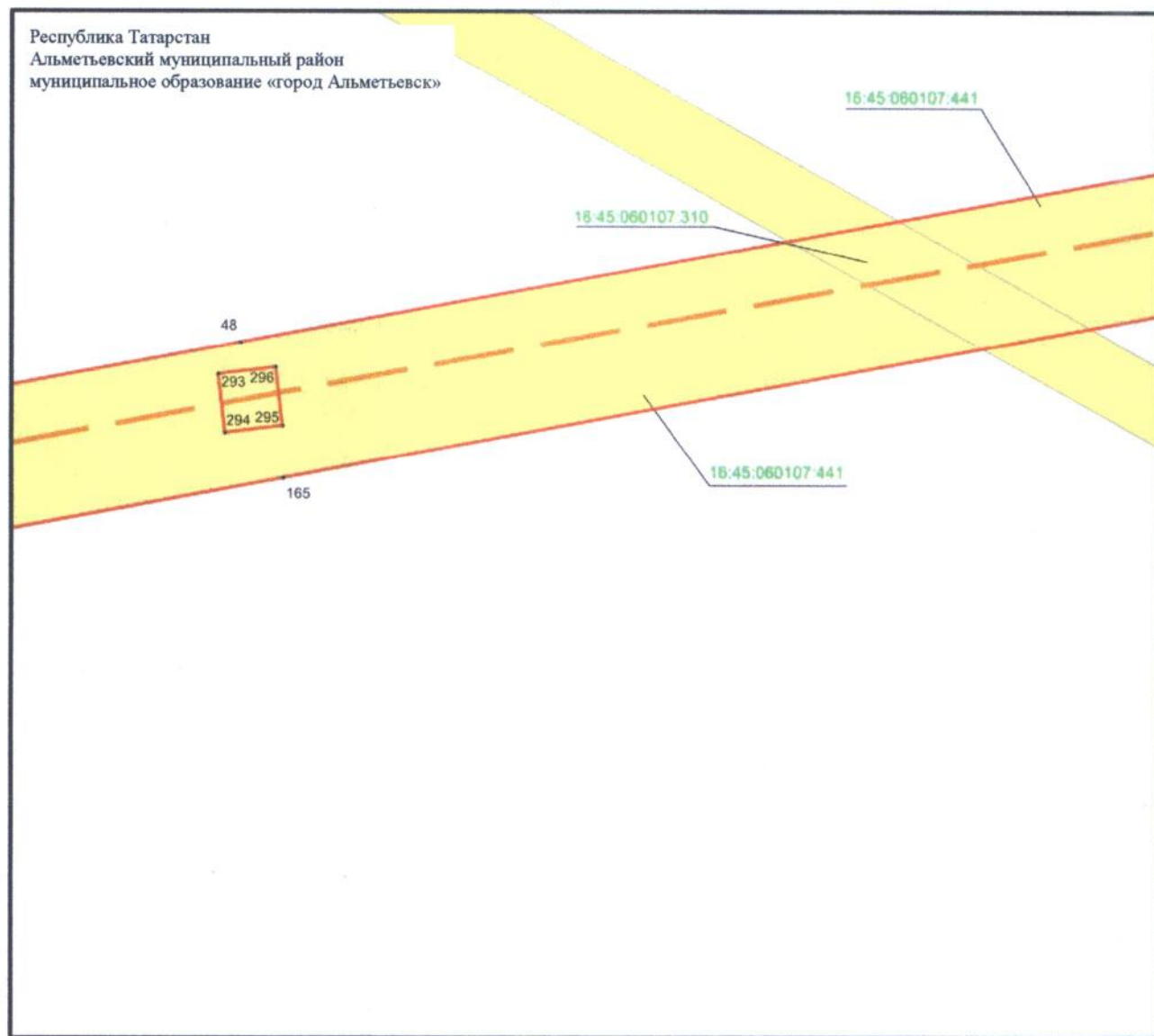
Используемые условные знаки и обозначения:

-  – граница объекта
-  – проектное местоположение инженерного сооружения (ось ВЛ 110 кВ)
-  – граница земельного участка
- 16:45:060107:441 – кадастровый номер земельного участка.

Раздел 4

Схема расположения границ публичного сервитута
в целях эксплуатации объекта электросетевого хозяйства регионального значения
«ВЛ 110 кВ Узловая – Исмагилово»

Лист 1, выноска 48



Масштаб 1 : 500

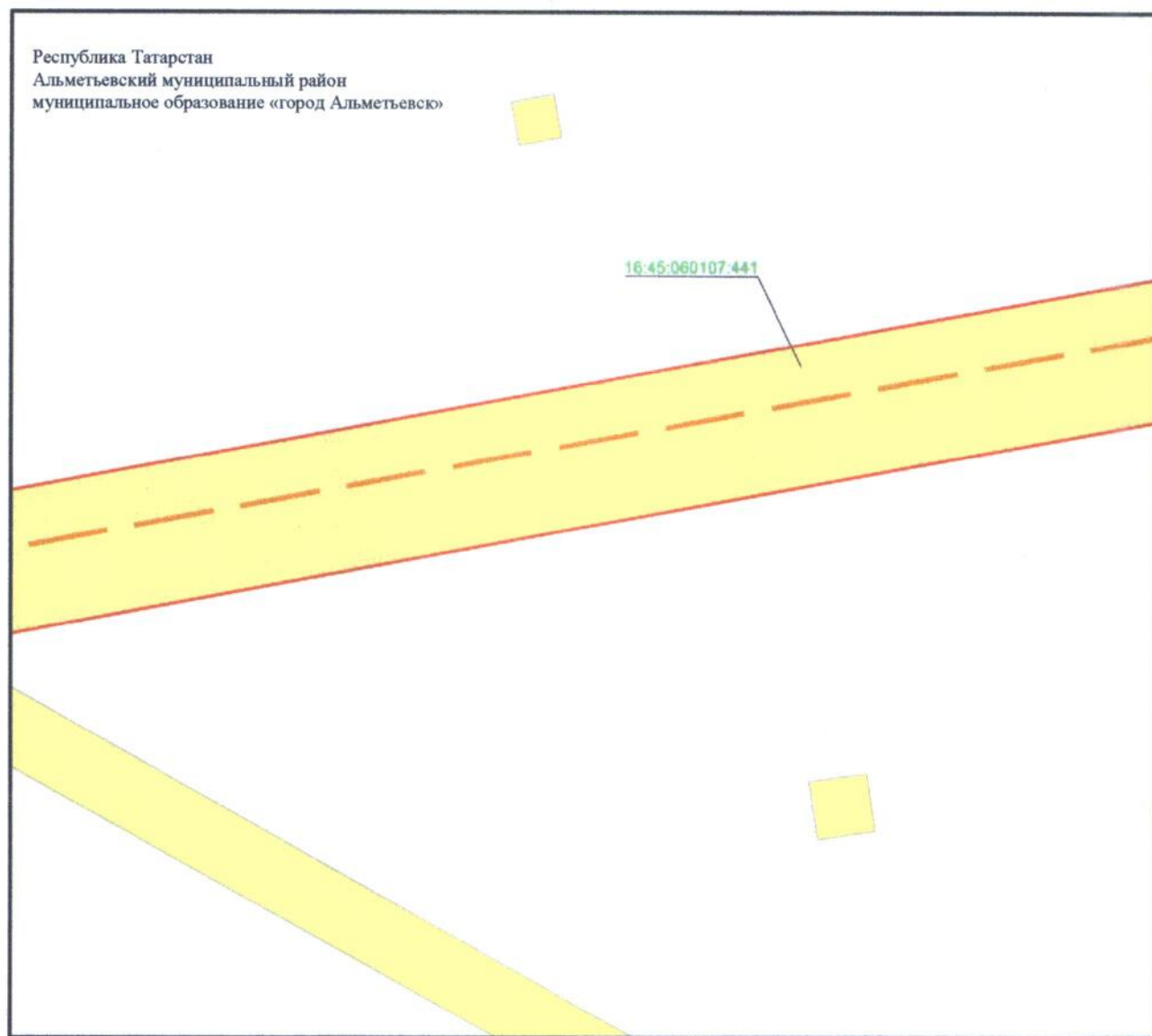
Используемые условные знаки и обозначения:

- 1 – обозначение характерной точки границ объекта
- — граница объекта
- — — — — проектное местоположение инженерного сооружения (ось ВЛ 110 кВ)
- — граница земельного участка
- 16:45:060107:441 — кадастровый номер земельного участка.

Раздел 4




Схема расположения границ публичного сервитута
в целях эксплуатации объекта электросетевого хозяйства регионального значения
«ВЛ 110 кВ Узловая – Исмагилово»

Лист 1, выноска 49



Масштаб 1 : 500

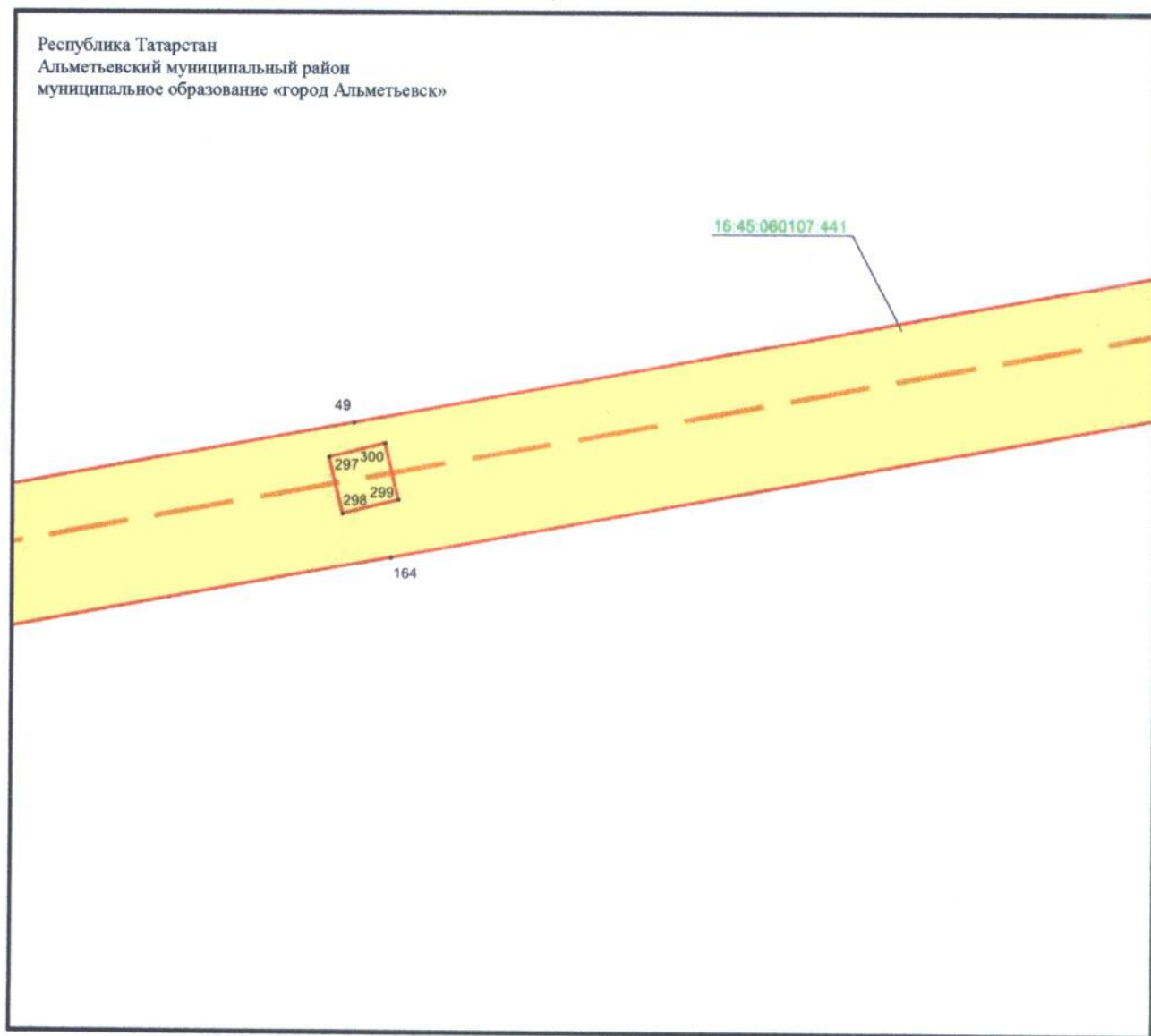
Используемые условные знаки и обозначения:

-  – граница объекта
-  – проектное местоположение инженерного сооружения (ось ВЛ 110 кВ)
-  – граница земельного участка
- 16:45:060107:441 – кадастровый номер земельного участка.

Раздел 4

Схема расположения границ публичного сервитута
в целях эксплуатации объекта электросетевого хозяйства регионального значения
«ВЛ 110 кВ Узловая – Исмагилово»

Лист 1, выноска 50



Масштаб 1 : 500

Используемые условные знаки и обозначения:

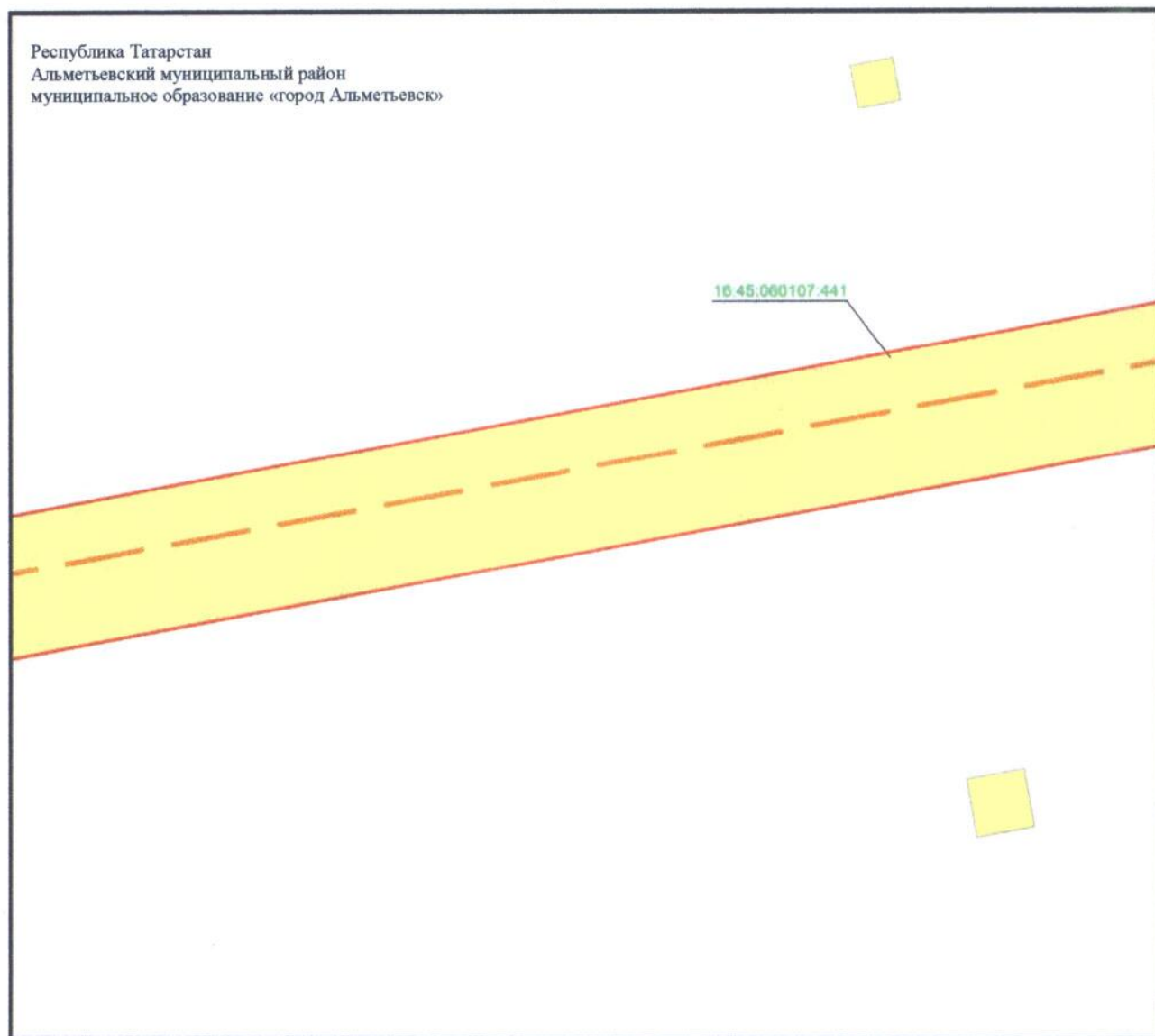
- 1 – обозначение характерной точки границ объекта
- (красная линия) – граница объекта
- - - (оранжевая линия) – проектное местоположение инженерного сооружения (ось ВЛ 110 кВ)
- (желтый квадрат) – граница земельного участка

16:45:060107.441 – кадастровый номер земельного участка.

Раздел 4




Схема расположения границ публичного сервитута
в целях эксплуатации объекта электросетевого хозяйства регионального значения
«ВЛ 110 кВ Узловая – Исмагилово»

Лист 1, выноска 51



Масштаб 1 : 500

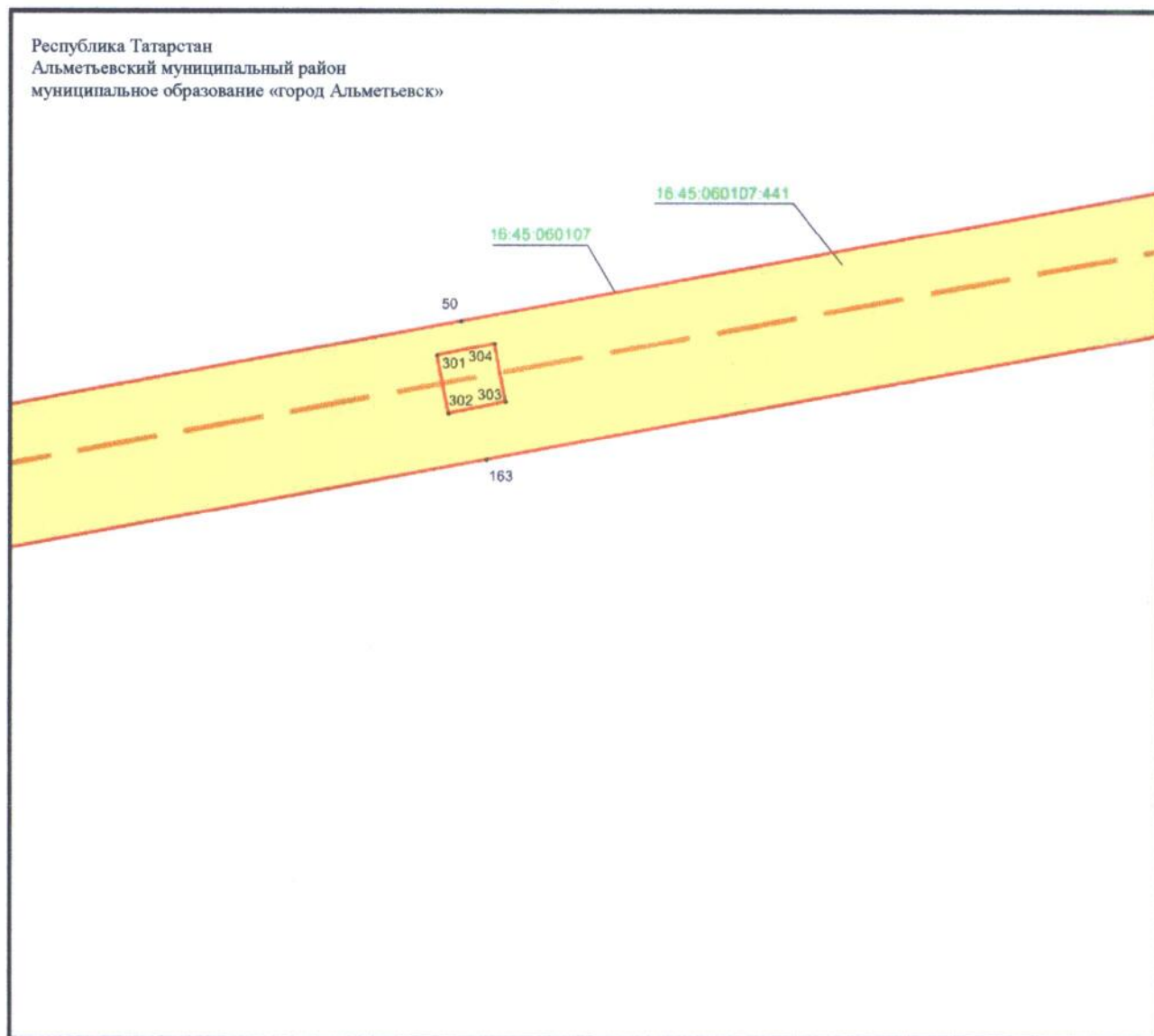
Используемые условные знаки и обозначения:

-  – граница объекта
-  – проектное местоположение инженерного сооружения (ось ВЛ 110 кВ)
-  – граница земельного участка
- 16:45:060107:441 – кадастровый номер земельного участка.

Раздел 4

Схема расположения границ публичного сервитута
в целях эксплуатации объекта электросетевого хозяйства регионального значения
«ВЛ 110 кВ Узловая – Исмагилово»

Лист 1, выноска 52



Масштаб 1 : 500

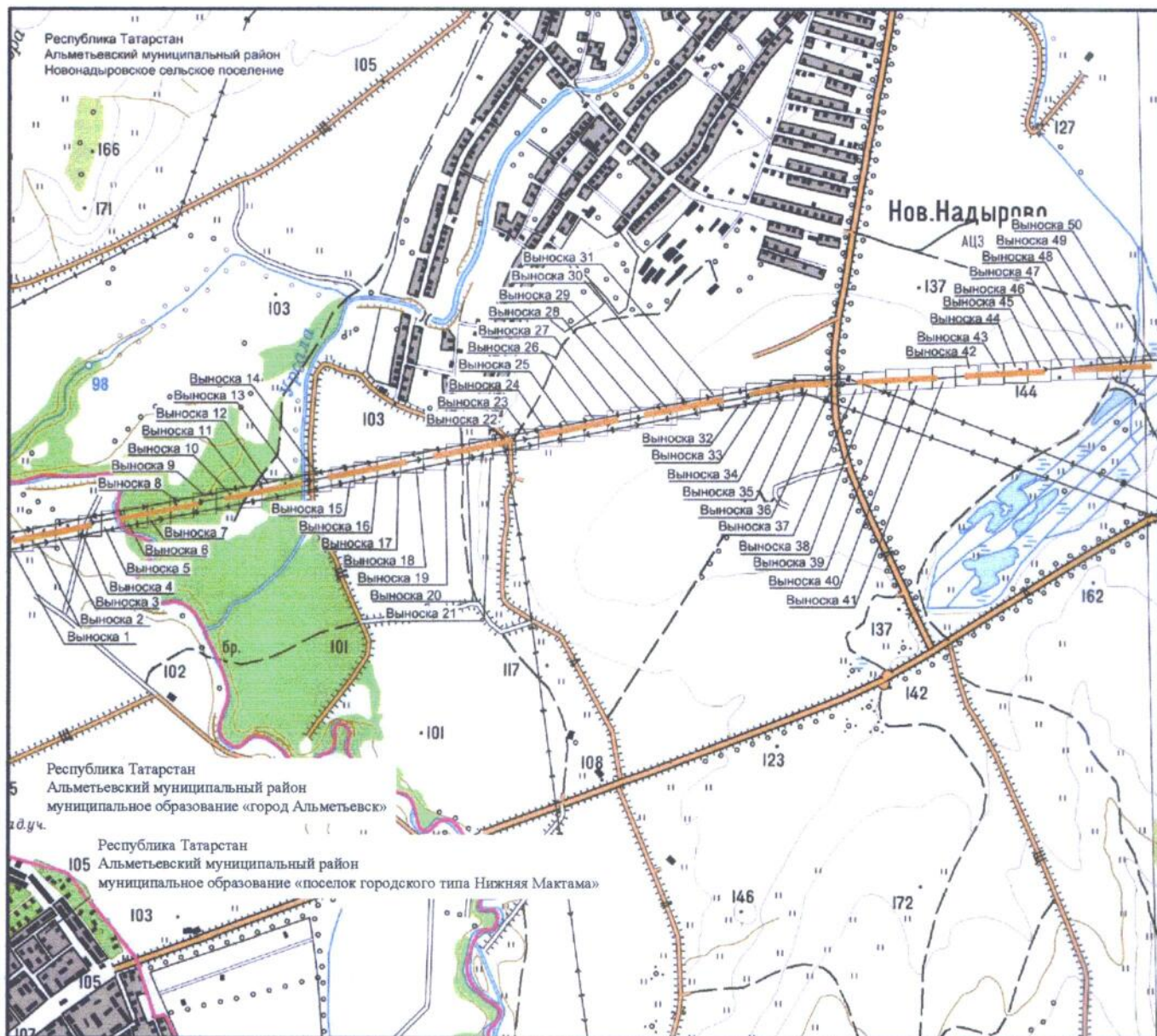
Используемые условные знаки и обозначения:

- 1 – обозначение характерной точки границ объекта
- — — — — граница объекта
- — — — — проектное местоположение инженерного сооружения (ось ВЛ 110 кВ)
- — граница земельного участка
- 16:45:060107 – номер кадастрового квартала
- 16:45:060107:441 – кадастровый номер земельного участка.

Раздел 4



Схема расположения границ публичного сервитута
в целях эксплуатации объекта электросетевого хозяйства регионального значения
«ВЛ 110 кВ Узловая – Исагилово»

Лист 2



Масштаб 1 : 25 000

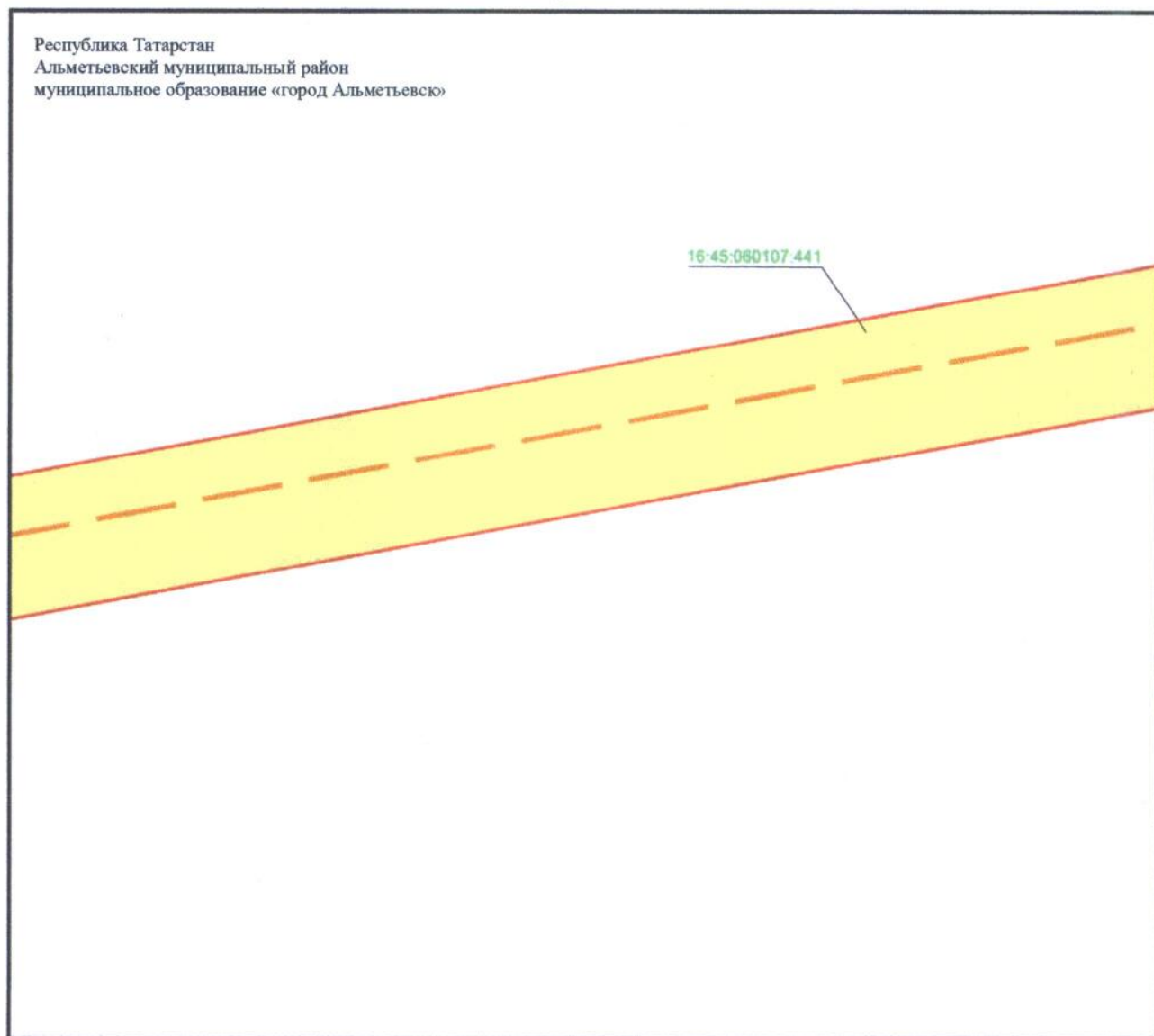
Используемые условные знаки и обозначения:

-  – проектное местоположение инженерного сооружения (ось ВЛ 110 кВ)
-  – граница сельского, городского поселения.

Раздел 4




Схема расположения границ публичного сервитута
в целях эксплуатации объекта электросетевого хозяйства регионального значения
«ВЛ 110 кВ Узловая – Исмагилово»

Лист 2, выноска 1



Масштаб 1 : 500

Используемые условные знаки и обозначения:

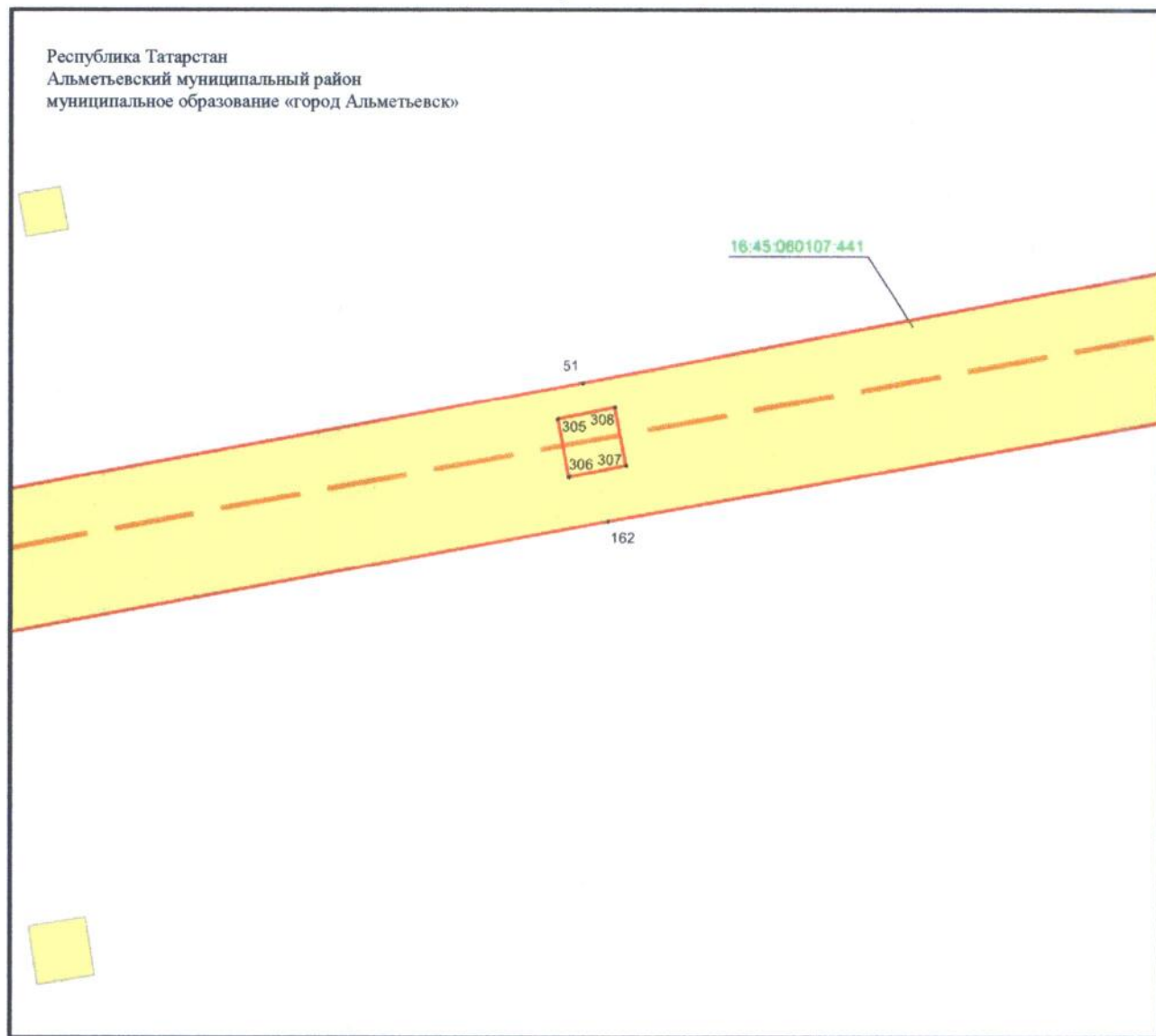
-  – граница объекта
-  – проектное местоположение инженерного сооружения (ось ВЛ 110 кВ)
-  – граница земельного участка

16:45:060107.441 – кадастровый номер земельного участка.

Раздел 4

Схема расположения границ публичного сервитута
в целях эксплуатации объекта электросетевого хозяйства регионального значения
«ВЛ 110 кВ Узловая – Исмагилово»

Лист 2, выноска 2



Масштаб 1 : 500

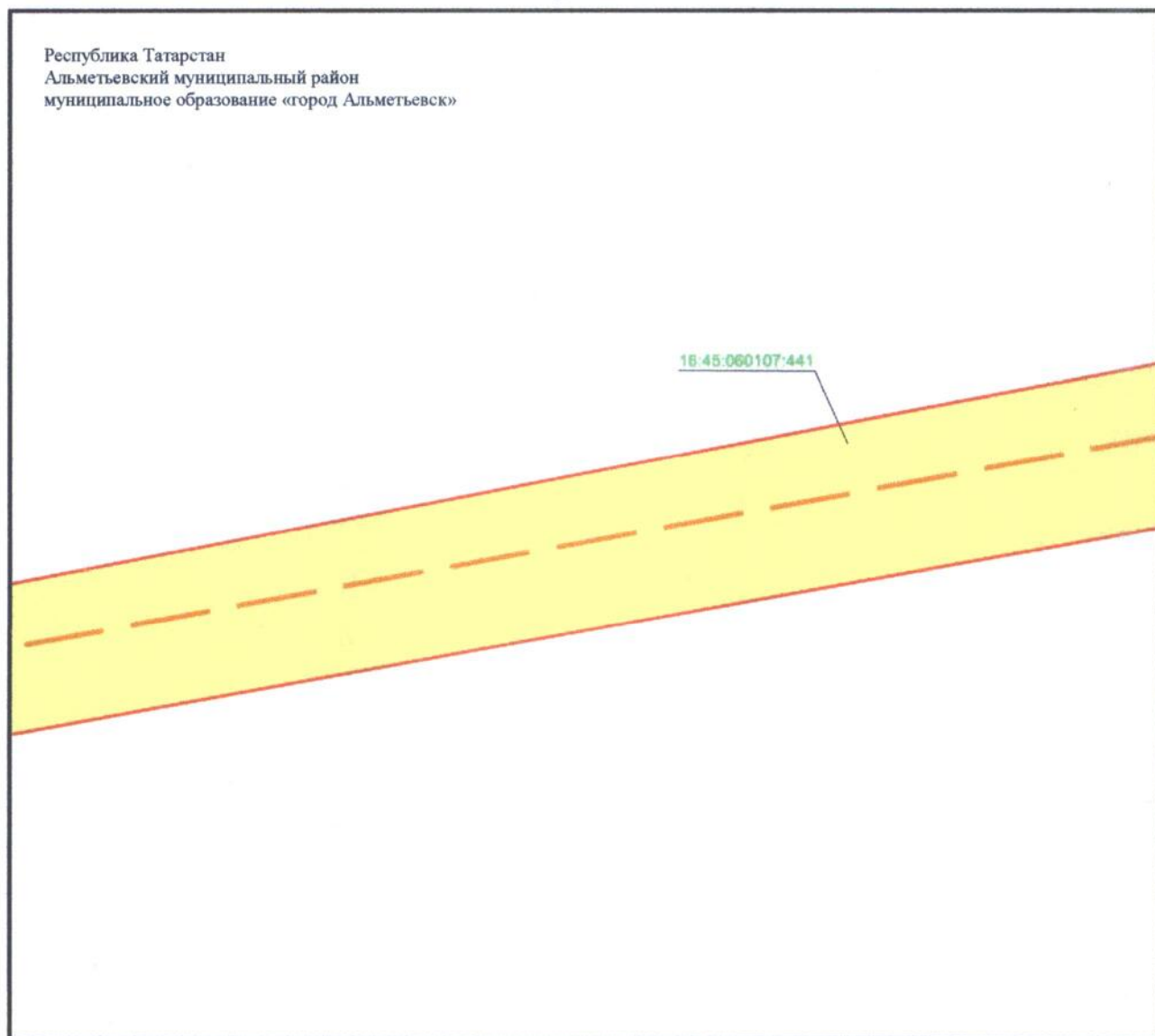
Используемые условные знаки и обозначения:

- 1 – обозначение характерной точки границ объекта
- — — — — граница объекта
- — — — — проектное местоположение инженерного сооружения (ось ВЛ 110 кВ)
- — граница земельного участка
- 16:45:060107:441 — кадастровый номер земельного участка.

Раздел 4




Схема расположения границ публичного сервитута
в целях эксплуатации объекта электросетевого хозяйства регионального значения
«ВЛ 110 кВ Узловая – Исмагилово»

Лист 2, выноска 3



Масштаб 1 : 500

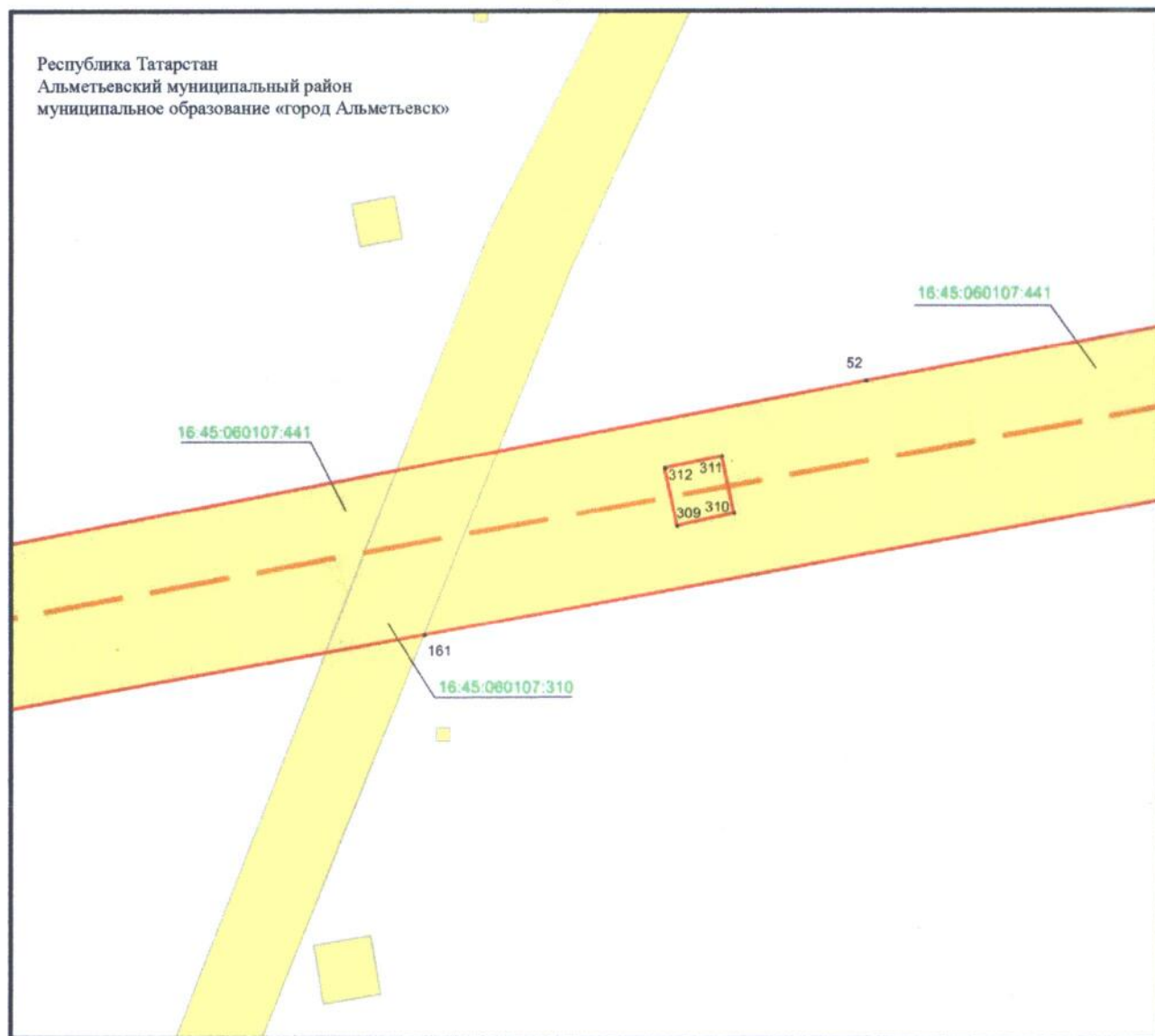
Используемые условные знаки и обозначения:

-  – граница объекта
-  – проектное местоположение инженерного сооружения (ось ВЛ 110 кВ)
-  – граница земельного участка
- 16:45:060107:441 – кадастровый номер земельного участка.

Раздел 4

Схема расположения границ публичного сервитута
в целях эксплуатации объекта электросетевого хозяйства регионального значения
«ВЛ 110 кВ Узловая – Исмагилово»

Лист 2, выноска 4



Масштаб 1 : 500

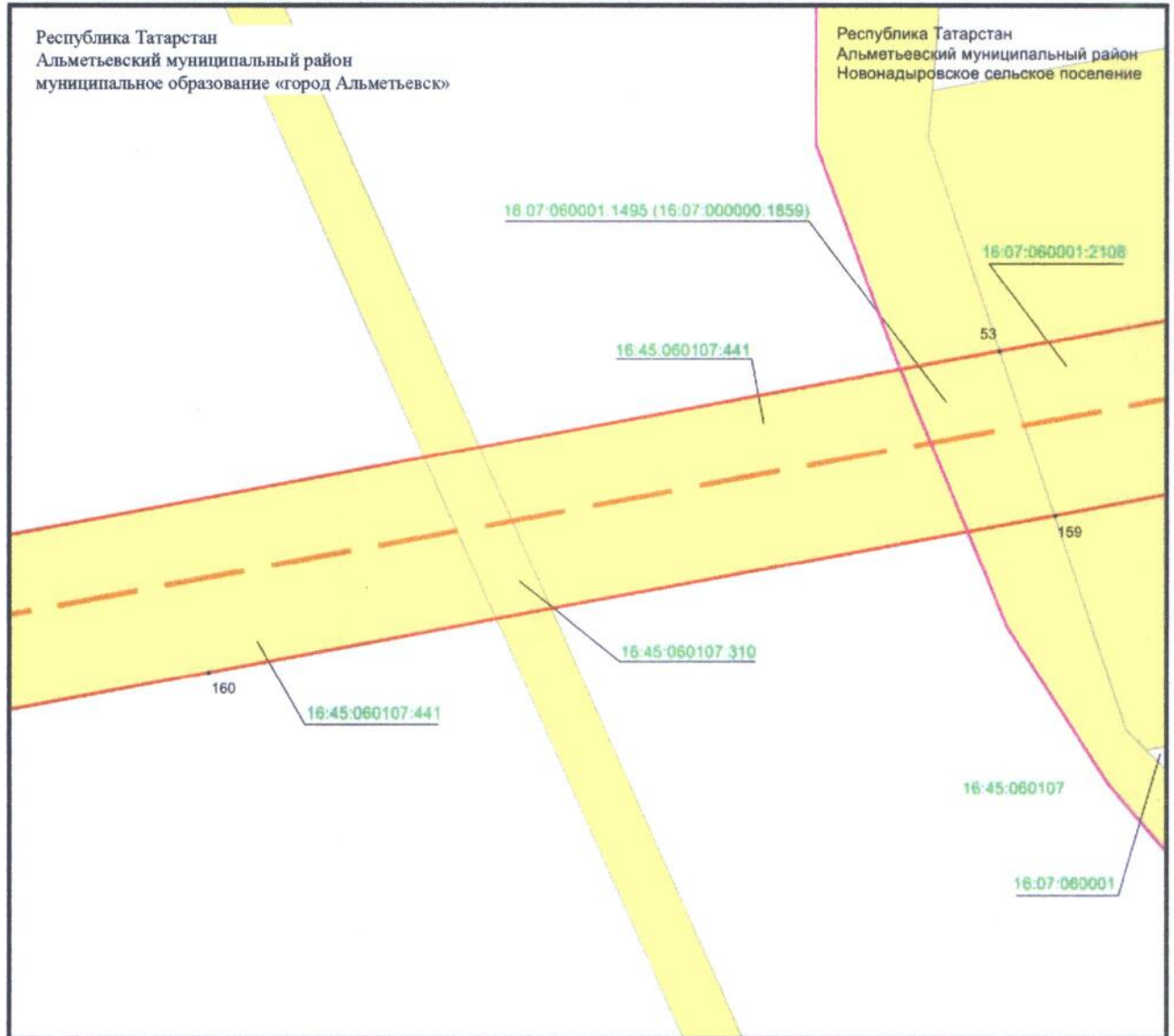
Используемые условные знаки и обозначения:

- 1 – обозначение характерной точки границ объекта
- — — — — граница объекта
- — — — — проектное местоположение инженерного сооружения (ось ВЛ 110 кВ)
- — граница земельного участка
- 16:45:060107:441 — кадастровый номер земельного участка.

Раздел 4

Схема расположения границ публичного сервитута
в целях эксплуатации объекта электросетевого хозяйства регионального значения
«ВЛ 110 кВ Узловая – Исмагилово»

Лист 2, выноска 5



Масштаб 1 : 500

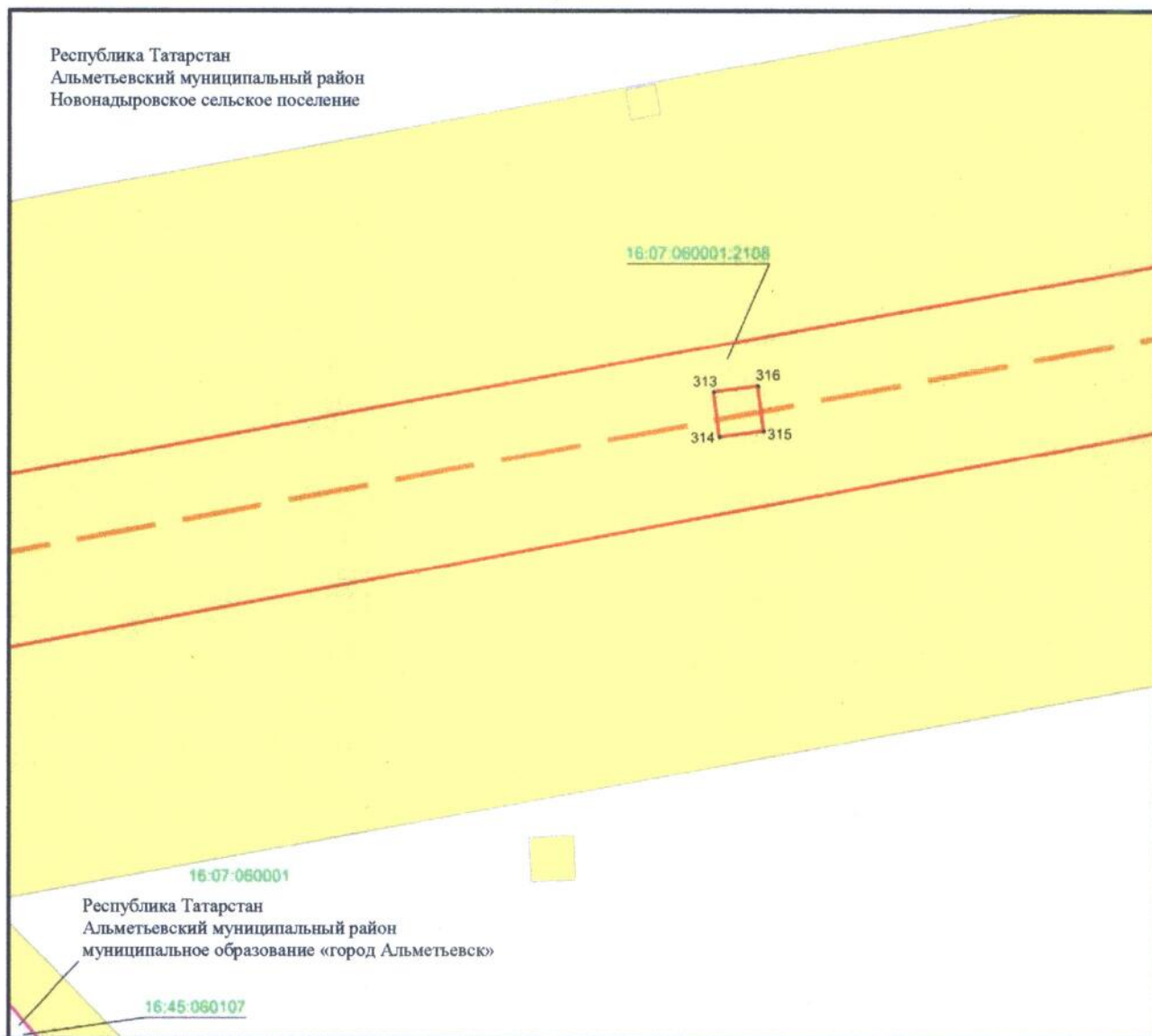
Используемые условные знаки и обозначения:

- 1 – обозначение характерной точки границ объекта
- — — — — граница объекта
- — — — — проектное местоположение инженерного сооружения (ось ВЛ 110 кВ)
- — — — — граница сельского, городского поселения
- — — — — граница кадастрового квартала
- — граница земельного участка
- 16:45:060107 — номер кадастрового квартала
- 16:45:060107:441 — кадастровый номер земельного участка.

Раздел 4

Схема расположения границ публичного сервитута
в целях эксплуатации объекта электросетевого хозяйства регионального значения
«ВЛ 110 кВ Узловая – Исмагилово»

Лист 2, выноска 6



Масштаб 1 : 500

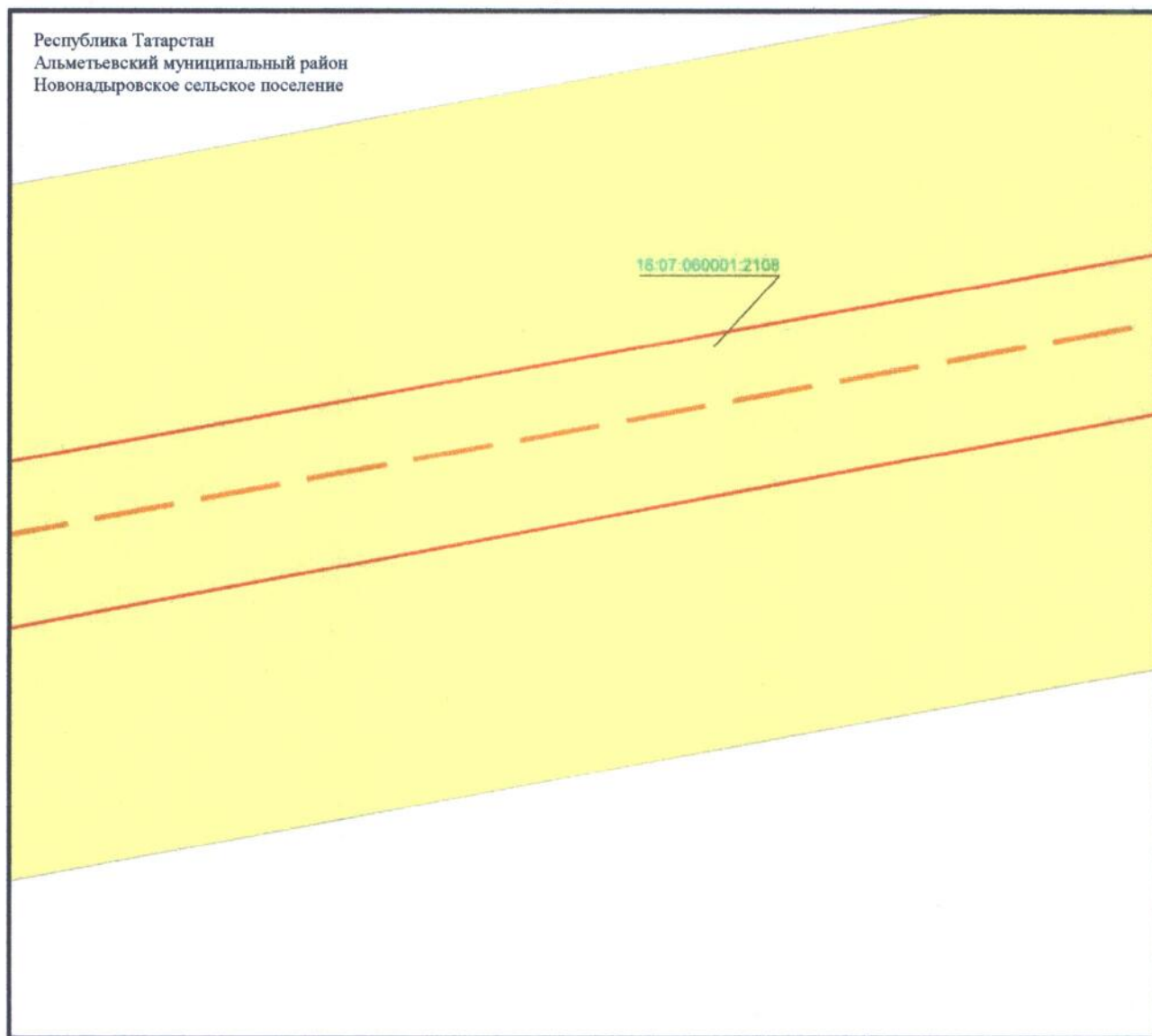
Используемые условные знаки и обозначения:

- 1 – обозначение характерной точки границ объекта
- — — — — граница объекта
- — — — — проектное местоположение инженерного сооружения (ось ВЛ 110 кВ)
- — — — — граница сельского, городского поселения
- — — — — граница кадастрового квартала
- — граница земельного участка
- 16:45:060107 — номер кадастрового квартала
- 16:07:060001:2108 — кадастровый номер земельного участка.

Раздел 4




Схема расположения границ публичного сервитута
в целях эксплуатации объекта электросетевого хозяйства регионального значения
«ВЛ 110 кВ Узловая – Исмагилово»

Лист 2, выноска 7



Масштаб 1 : 500

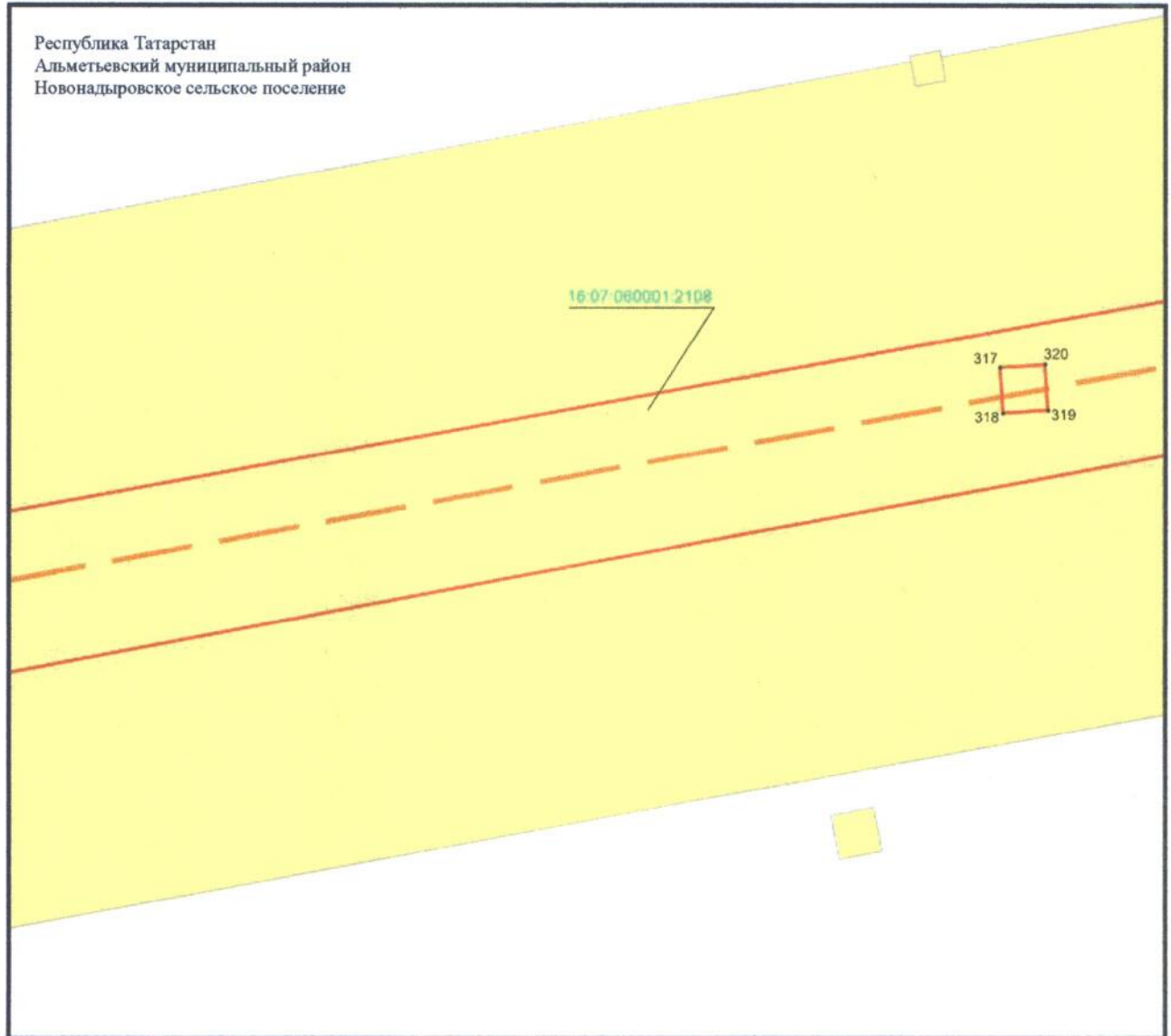
Используемые условные знаки и обозначения:

-  – граница объекта
-  – проектное местоположение инженерного сооружения (ось ВЛ 110 кВ)
-  – граница земельного участка
- 16:07:060001:2108 – кадастровый номер земельного участка.

Раздел 4

Схема расположения границ публичного сервитута
в целях эксплуатации объекта электросетевого хозяйства регионального значения
«ВЛ 110 кВ Узловая – Исмагилово»

Лист 2, выноска 8



Масштаб 1 : 500

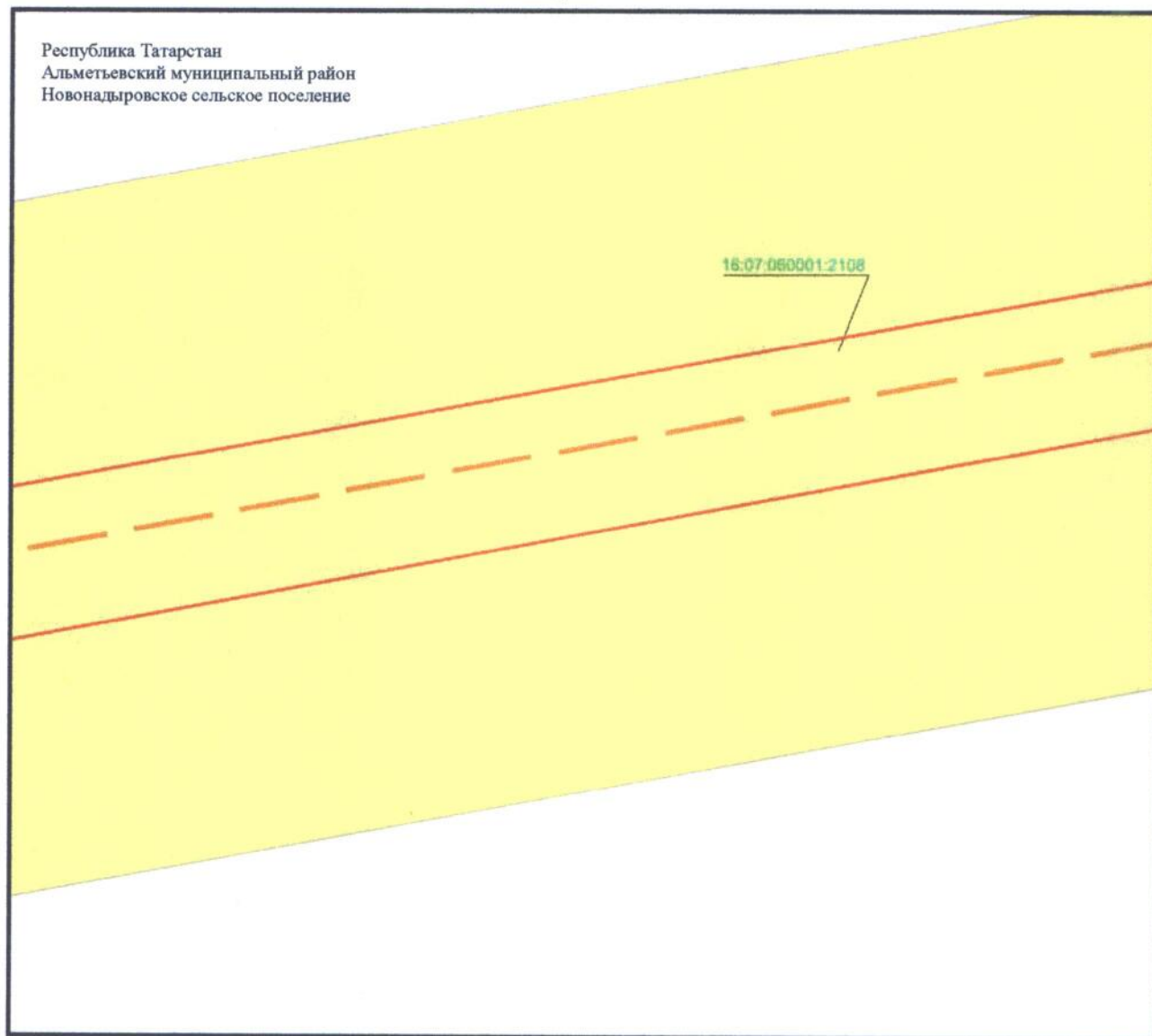
Используемые условные знаки и обозначения:

- 1 – обозначение характерной точки границ объекта
- — — — — граница объекта
- — — — — проектное местоположение инженерного сооружения (ось ВЛ 110 кВ)
- — граница земельного участка
- 16:07:060001:2108 – кадастровый номер земельного участка.

Раздел 4




Схема расположения границ публичного сервитута
в целях эксплуатации объекта электросетевого хозяйства регионального значения
«ВЛ 110 кВ Узловая – Исмагилово»

Лист 2, выноска 9



Масштаб 1 : 500

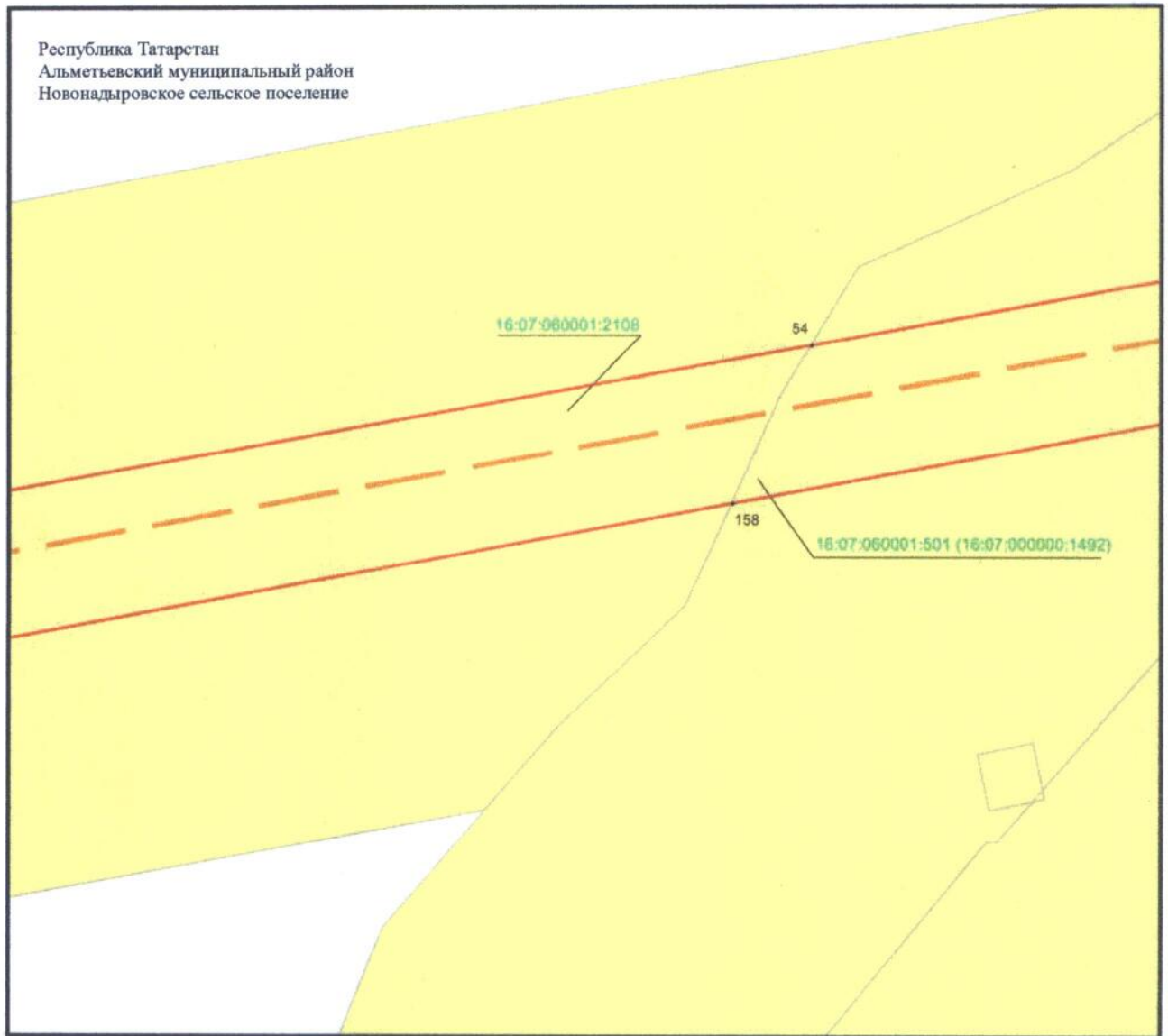
Используемые условные знаки и обозначения:

-  – граница объекта
-  – проектное местоположение инженерного сооружения (ось ВЛ 110 кВ)
-  – граница земельного участка
- 16:07:060001:2108 – кадастровый номер земельного участка.

Раздел 4

Схема расположения границ публичного сервитута
в целях эксплуатации объекта электросетевого хозяйства регионального значения
«ВЛ 110 кВ Узловая – Исмагилово»

Лист 2, выноска 10



Масштаб 1 : 1000

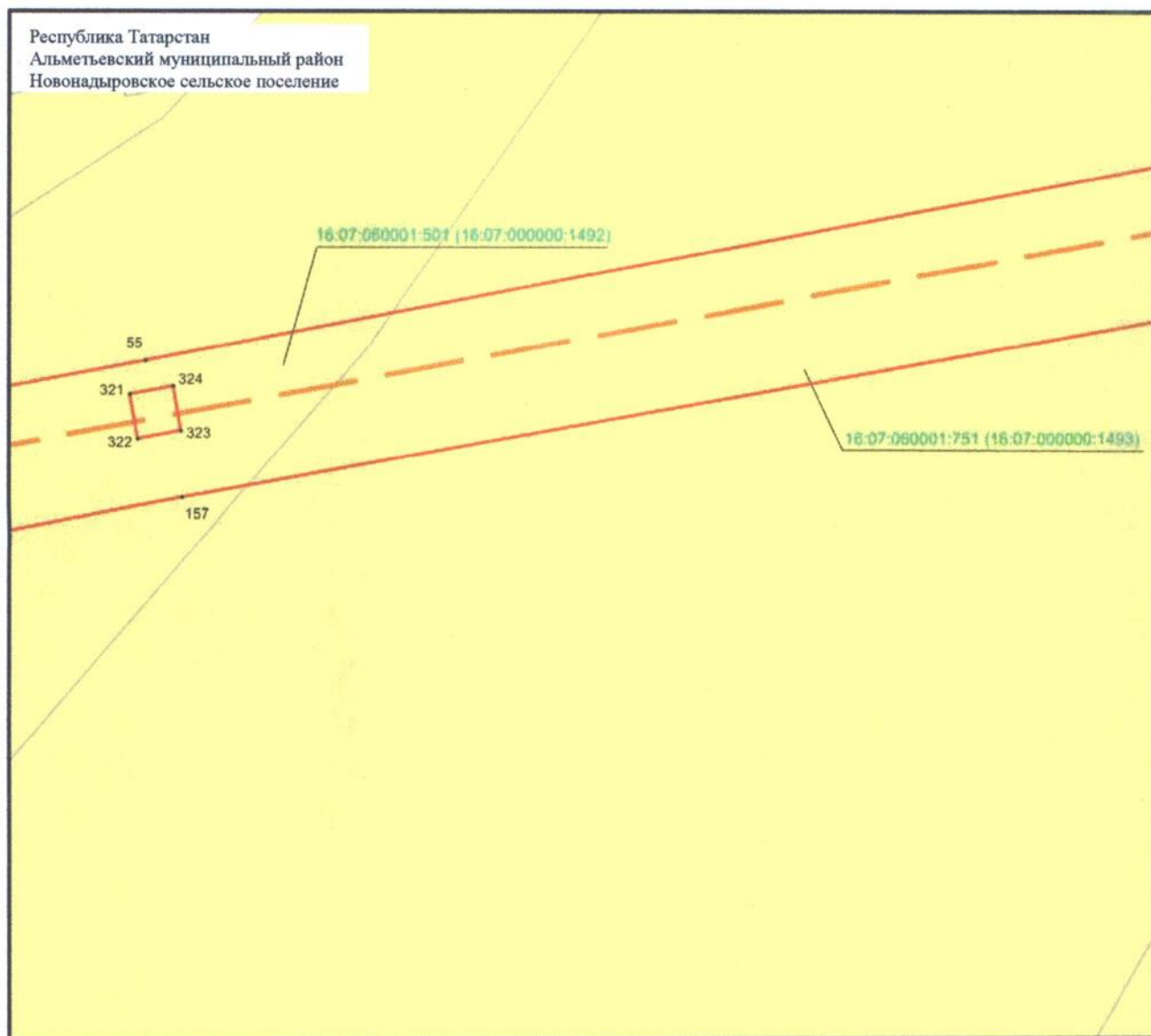
Используемые условные знаки и обозначения:

- 1 – обозначение характерной точки границ объекта
- — — — — граница объекта
- — — — — проектное местоположение инженерного сооружения (ось ВЛ 110 кВ)
- — граница земельного участка
- 16:07:060001:2108 – кадастровый номер земельного участка.

Раздел 4

Схема расположения границ публичного сервитута
в целях эксплуатации объекта электросетевого хозяйства регионального значения
«ВЛ 110 кВ Узловая – Исмагилово»

Лист 2, выноска 11



Масштаб 1 : 500

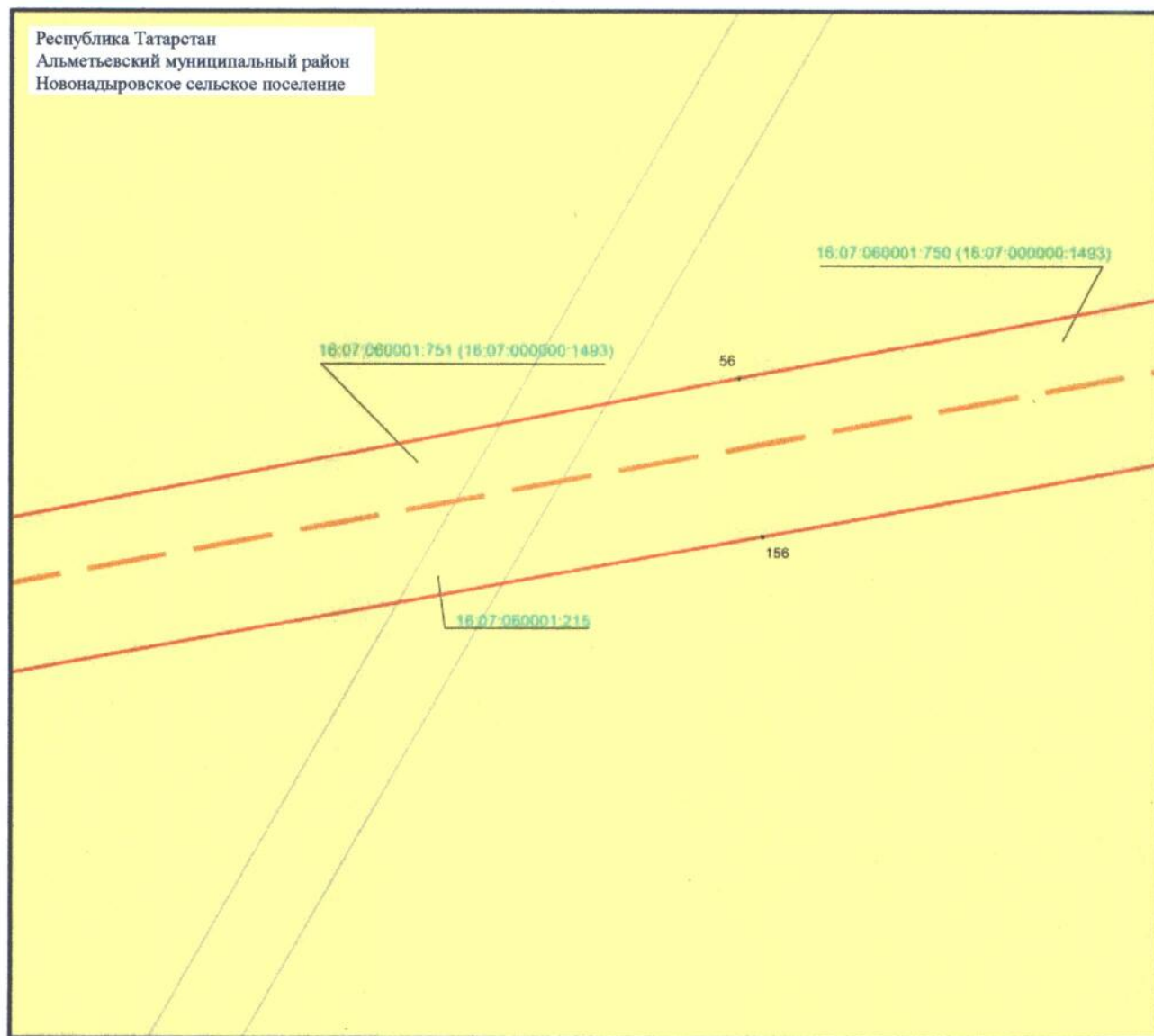
Используемые условные знаки и обозначения:

- 1 – обозначение характерной точки границ объекта
- — граница объекта
- - - - - проектное местоположение инженерного сооружения (ось ВЛ 110 кВ)
- – граница земельного участка
- 16:07:060001:751 – кадастровый номер земельного участка.

Раздел 4

Схема расположения границ публичного сервитута
в целях эксплуатации объекта электросетевого хозяйства регионального значения
«ВЛ 110 кВ Узловая – Исмагилово»

Лист 2, выноска 12



Масштаб 1 : 500

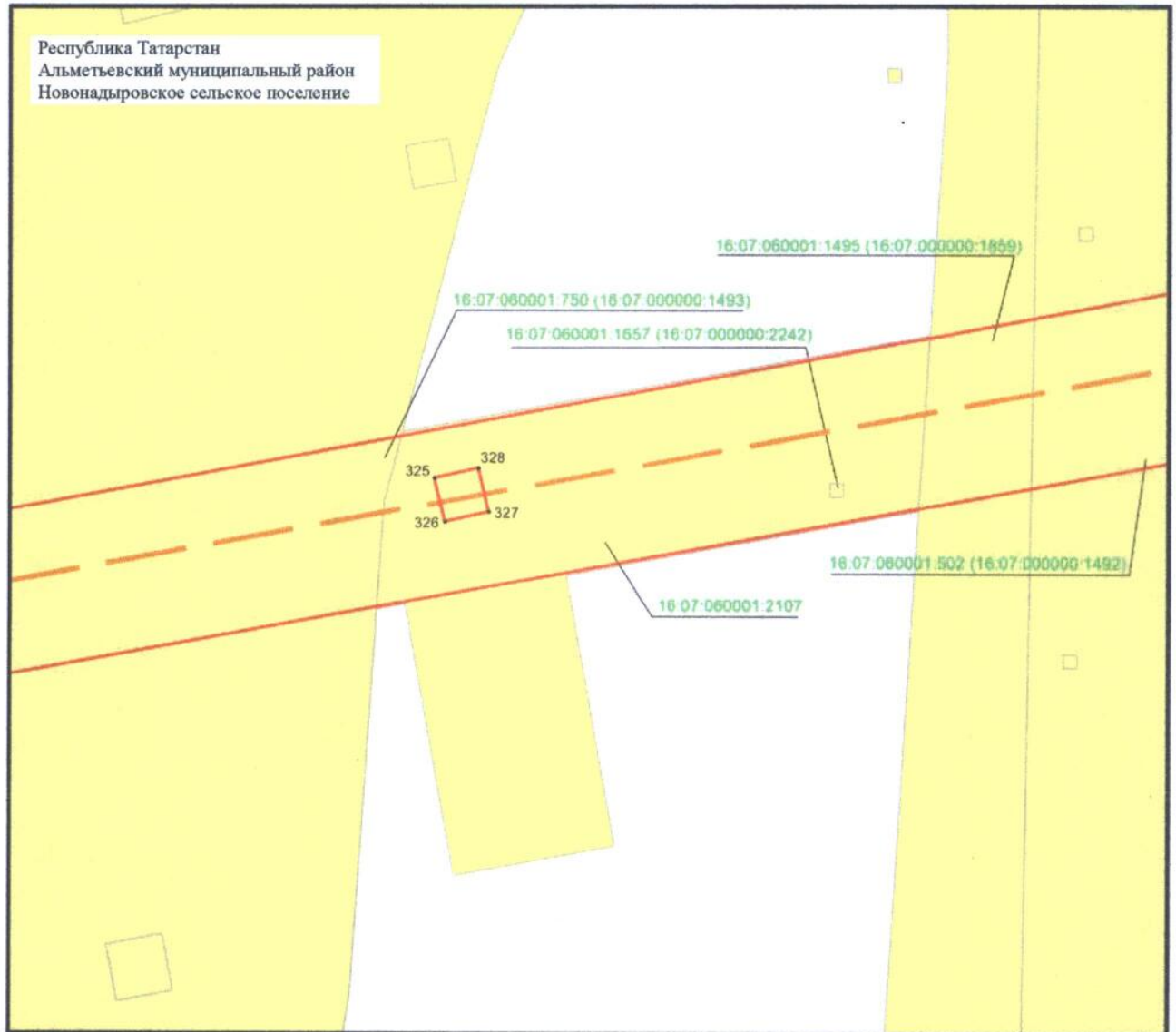
Используемые условные знаки и обозначения:

- 1 – обозначение характерной точки границ объекта
- граница объекта
- - - - - проектное местоположение инженерного сооружения (ось ВЛ 110 кВ)
- – граница земельного участка
- 16:07:060001:751 – кадастровый номер земельного участка.

Раздел 4

Схема расположения границ публичного сервитута
в целях эксплуатации объекта электросетевого хозяйства регионального значения
«ВЛ 110 кВ Узловая – Исмагилово»

Лист 2, выноска 13



Масштаб 1 : 500

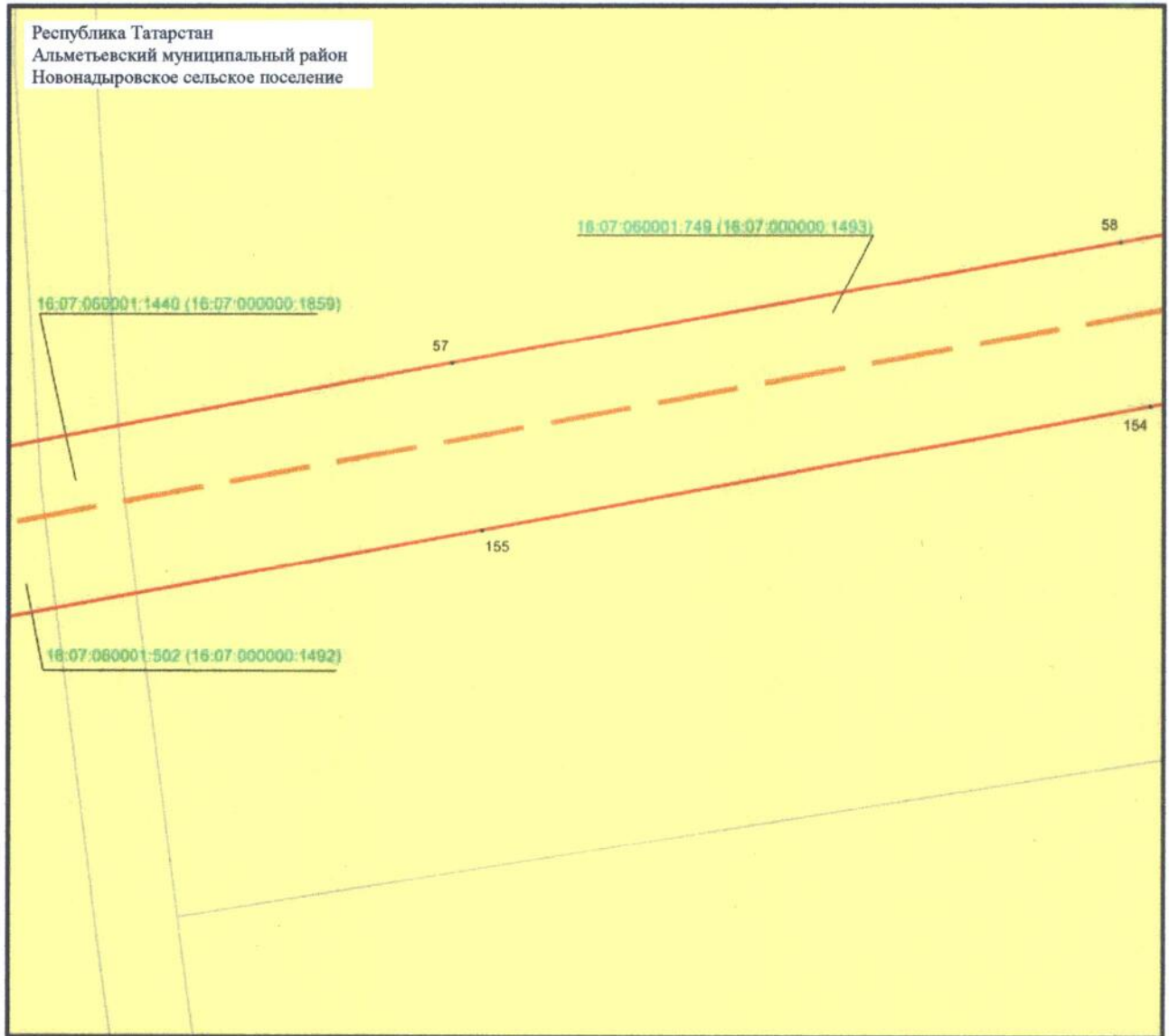
Используемые условные знаки и обозначения:

- 1 – обозначение характерной точки границ объекта
- — граница объекта
- - - - - проектное местоположение инженерного сооружения (ось ВЛ 110 кВ)
- — граница земельного участка
- 16:07:060001:750 – кадастровый номер земельного участка.

Раздел 4

Схема расположения границ публичного сервитута
в целях эксплуатации объекта электросетевого хозяйства регионального значения
«ВЛ 110 кВ Узловая – Исмагилово»

Лист 2, выноска 14



Масштаб 1 : 500

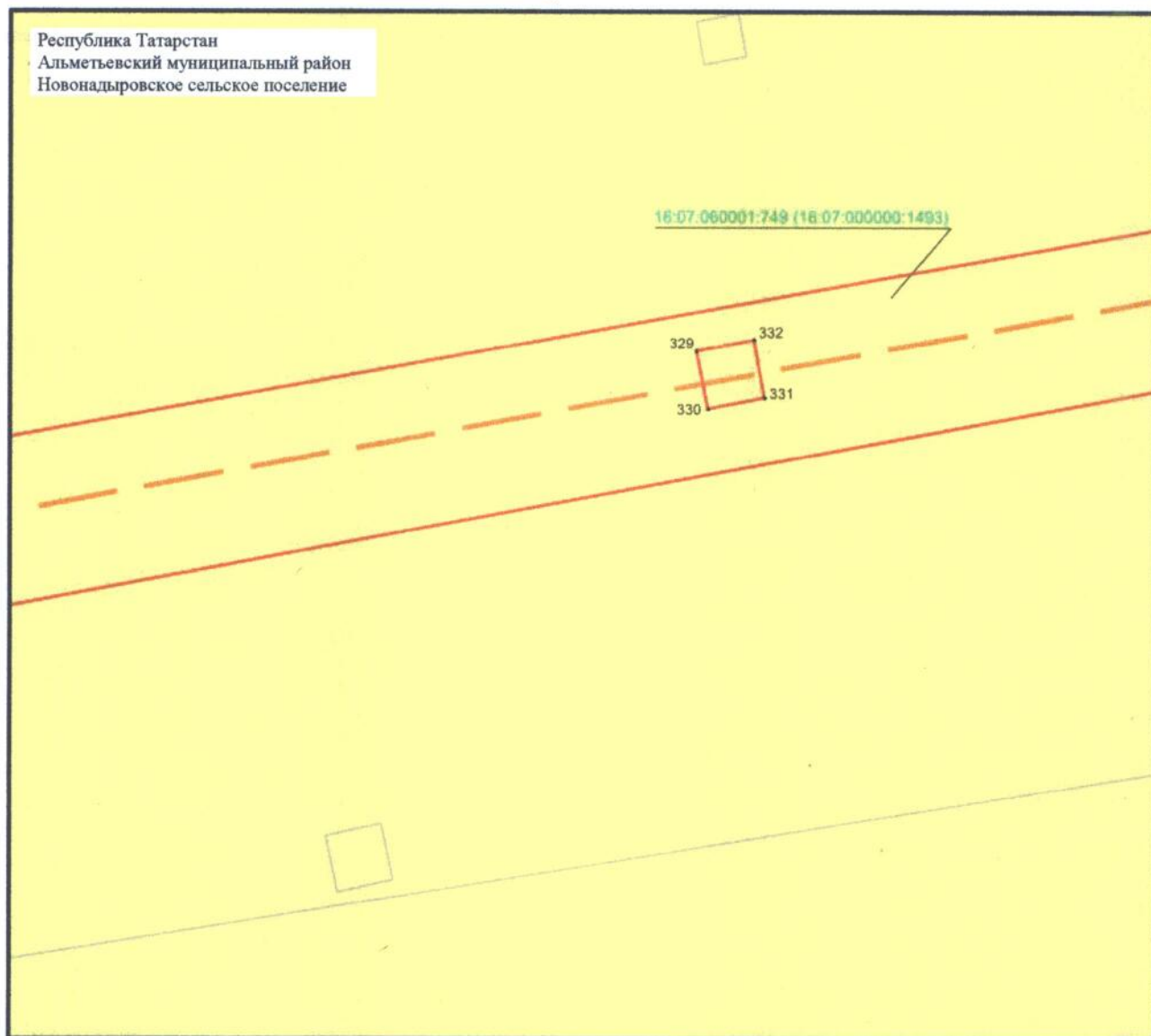
Используемые условные знаки и обозначения:

- 1 – обозначение характерной точки границ объекта
- — — — — граница объекта
- — — — — проектное местоположение инженерного сооружения (ось ВЛ 110 кВ)
- — граница земельного участка
- 16:07:060001:1440 – кадастровый номер земельного участка.

Раздел 4

Схема расположения границ публичного сервитута
в целях эксплуатации объекта электросетевого хозяйства регионального значения
«ВЛ 110 кВ Узловая – Исмагилово»

Лист 2, выноска 15



Масштаб 1 : 500

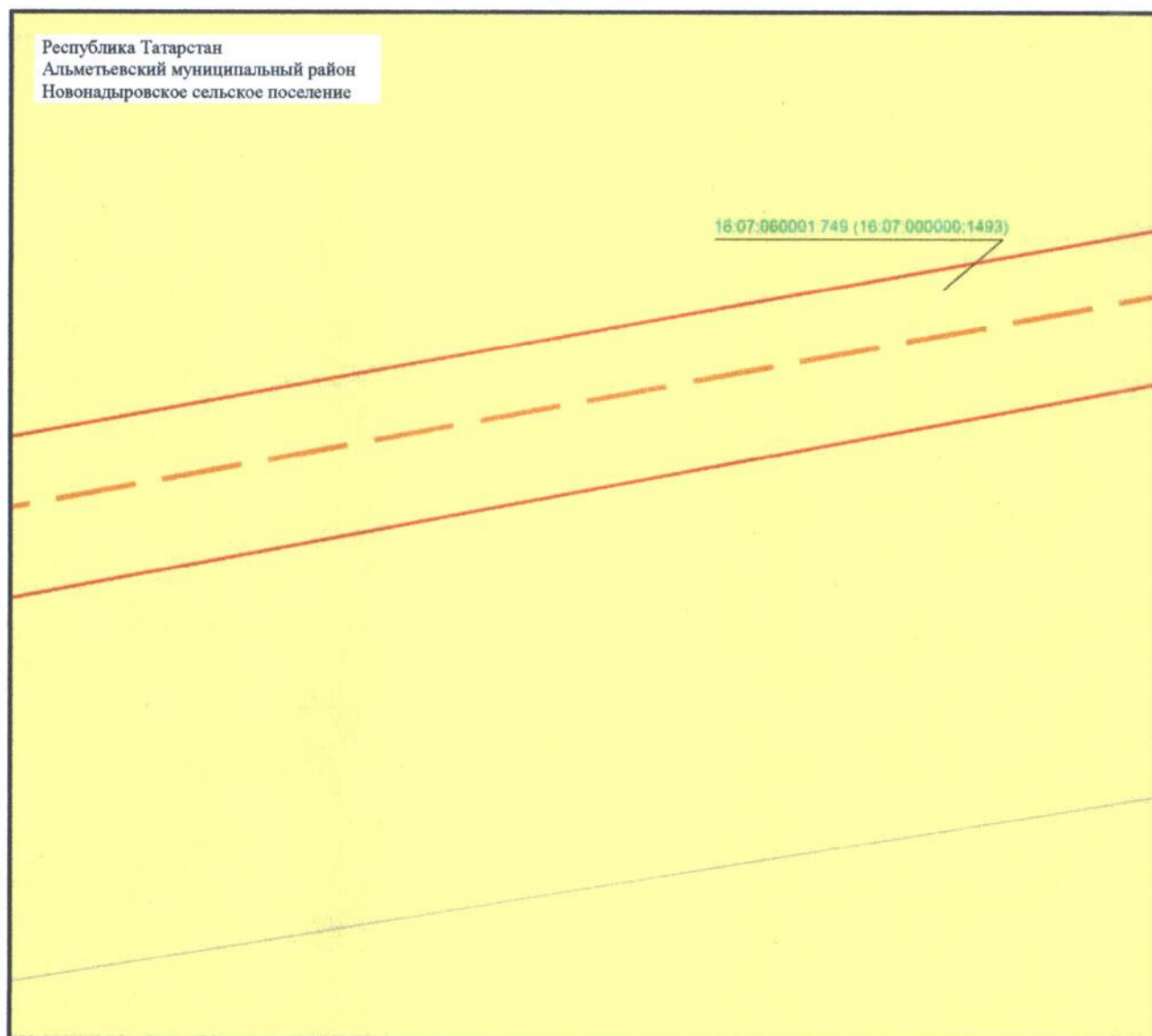
Используемые условные знаки и обозначения:

- 1 – обозначение характерной точки границ объекта
- — — — — граница объекта
- — — — — проектное местоположение инженерного сооружения (ось ВЛ 110 кВ)
- — граница земельного участка
- 16:07:060001:749 — кадастровый номер земельного участка.

Раздел 4




Схема расположения границ публичного сервитута
в целях эксплуатации объекта электросетевого хозяйства регионального значения
«ВЛ 110 кВ Узловая – Исмагилово»

Лист 2, выноска 16



Масштаб 1 : 500

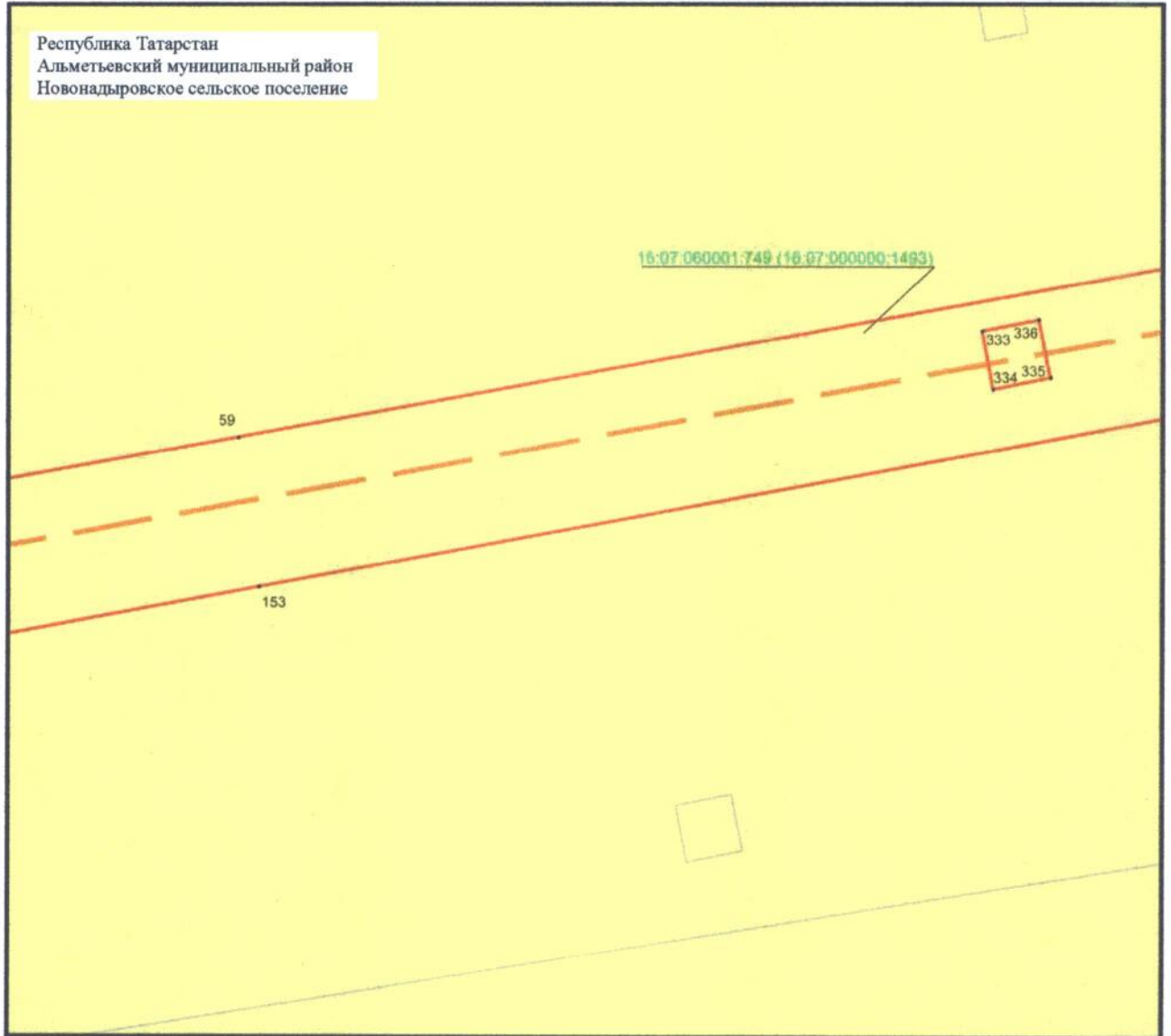
Используемые условные знаки и обозначения:

-  – граница объекта
-  – проектное местоположение инженерного сооружения (ось ВЛ 110 кВ)
-  – граница земельного участка
- 16:07:060001:749 – кадастровый номер земельного участка.

Раздел 4

Схема расположения границ публичного сервитута
в целях эксплуатации объекта электросетевого хозяйства регионального значения
«ВЛ 110 кВ Узловая – Исмагилово»

Лист 2, выноска 17



Масштаб 1 : 500

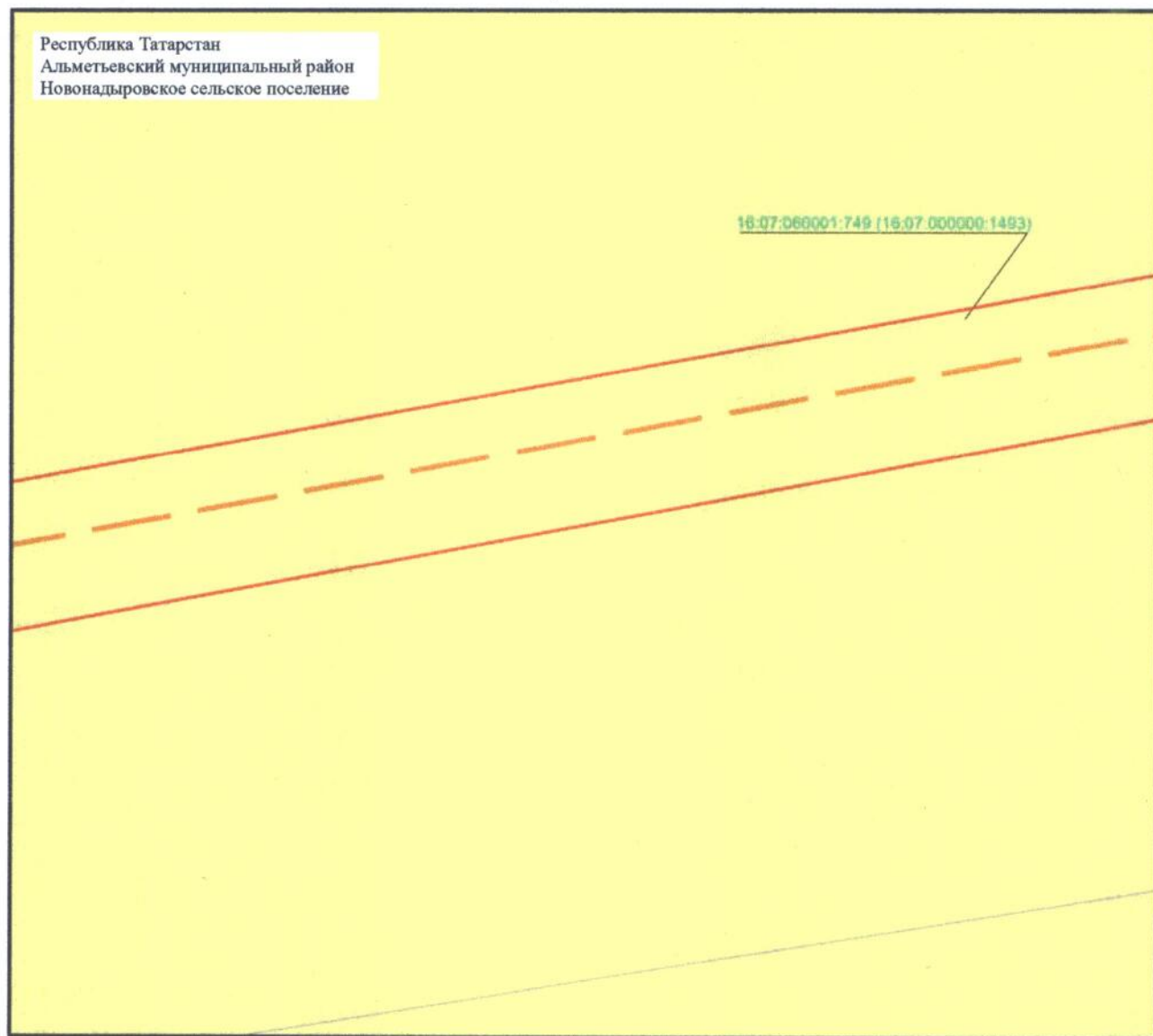
Используемые условные знаки и обозначения:

- 1 – обозначение характерной точки границ объекта
- — — — — граница объекта
- — — — — проектное местоположение инженерного сооружения (ось ВЛ 110 кВ)
- — граница земельного участка
- 16:07:060001:749 — кадастровый номер земельного участка.

Раздел 4




Схема расположения границ публичного сервитута
в целях эксплуатации объекта электросетевого хозяйства регионального значения
«ВЛ 110 кВ Узловая – Исмагилово»

Лист 2, выноска 18



Масштаб 1 : 500

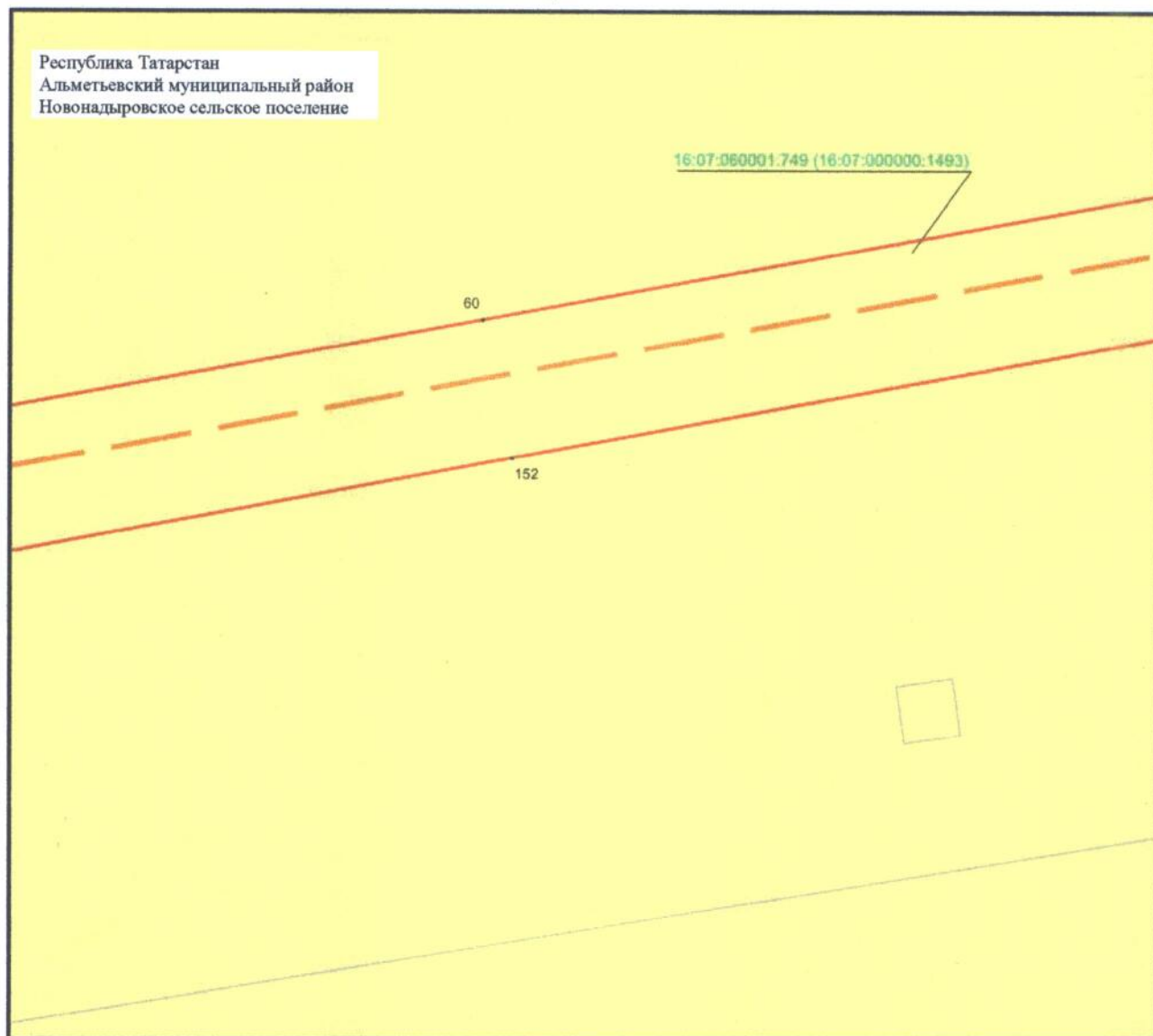
Используемые условные знаки и обозначения:

-  – граница объекта
-  – проектное местоположение инженерного сооружения (ось ВЛ 110 кВ)
-  – граница земельного участка
- 16:07:060001:749 – кадастровый номер земельного участка.

Раздел 4

Схема расположения границ публичного сервитута
в целях эксплуатации объекта электросетевого хозяйства регионального значения
«ВЛ 110 кВ Узловая – Исмагилово»

Лист 2, выноска 19



Масштаб 1 : 500

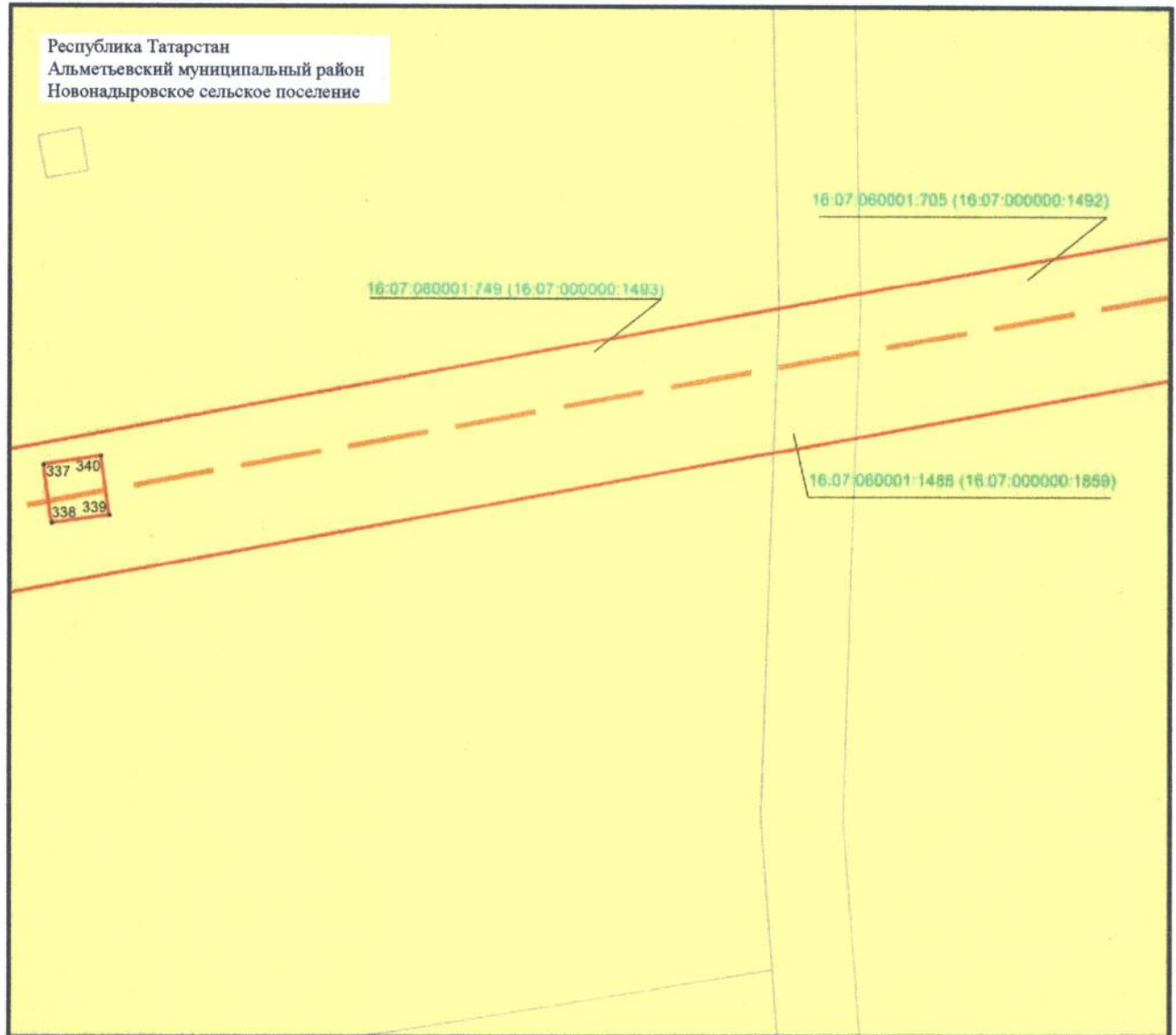
Используемые условные знаки и обозначения:

- 1 – обозначение характерной точки границ объекта
- — — — — граница объекта
- — — — — проектное местоположение инженерного сооружения (ось ВЛ 110 кВ)
- — граница земельного участка
- 16:07:060001:749 — кадастровый номер земельного участка.

Раздел 4

Схема расположения границ публичного сервитута
в целях эксплуатации объекта электросетевого хозяйства регионального значения
«ВЛ 110 кВ Узловая – Исмагилово»

Лист 2, выноска 20



Масштаб 1 : 500

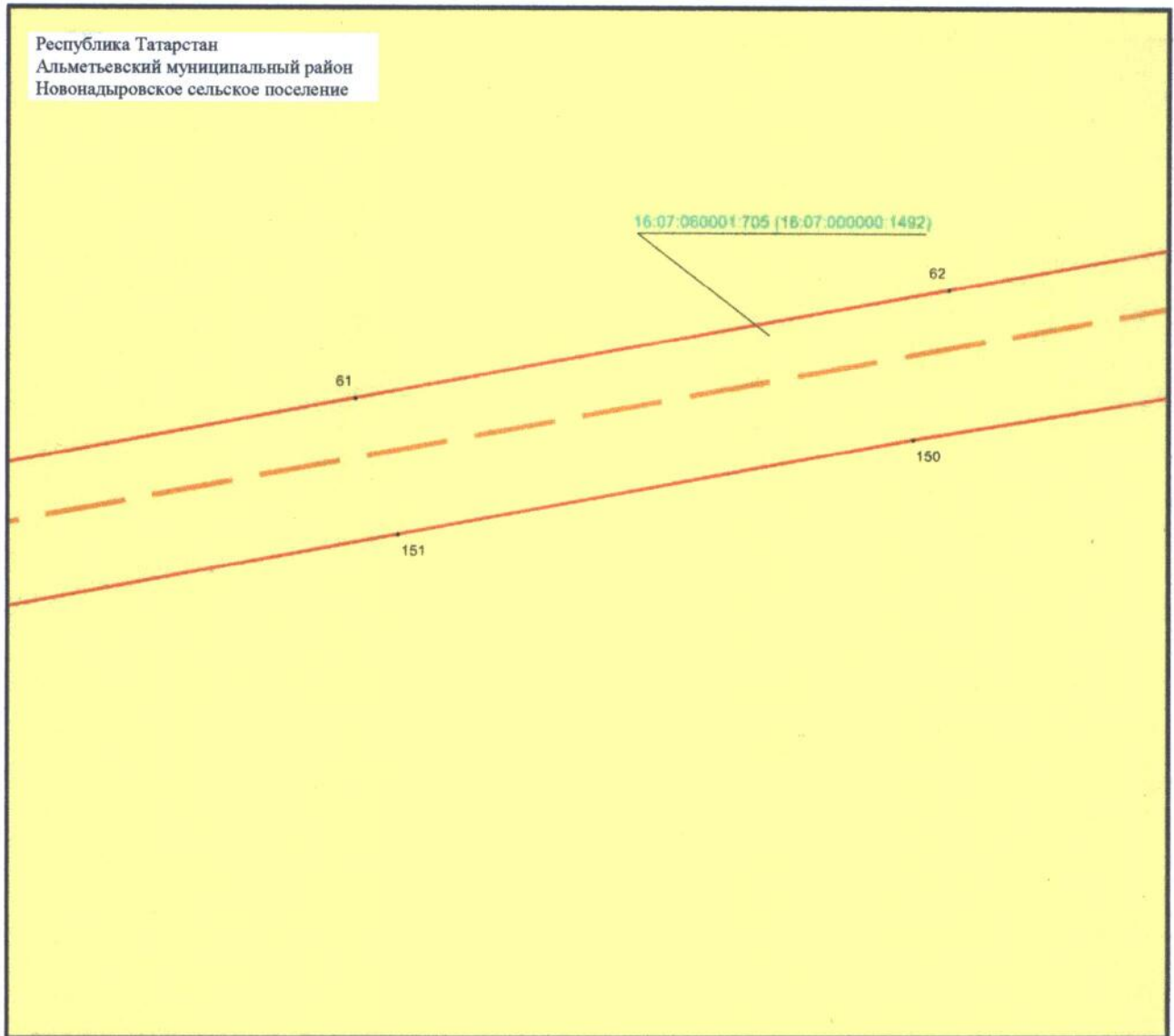
Используемые условные знаки и обозначения:

- 1 – обозначение характерной точки границ объекта
- — — — — граница объекта
- — — — — проектное местоположение инженерного сооружения (ось ВЛ 110 кВ)
- — — — — граница земельного участка
- 16:07:060001:749 – кадастровый номер земельного участка.

Раздел 4

Схема расположения границ публичного сервитута
в целях эксплуатации объекта электросетевого хозяйства регионального значения
«ВЛ 110 кВ Узловая – Исмагилово»

Лист 2, выноска 21



Масштаб 1 : 500

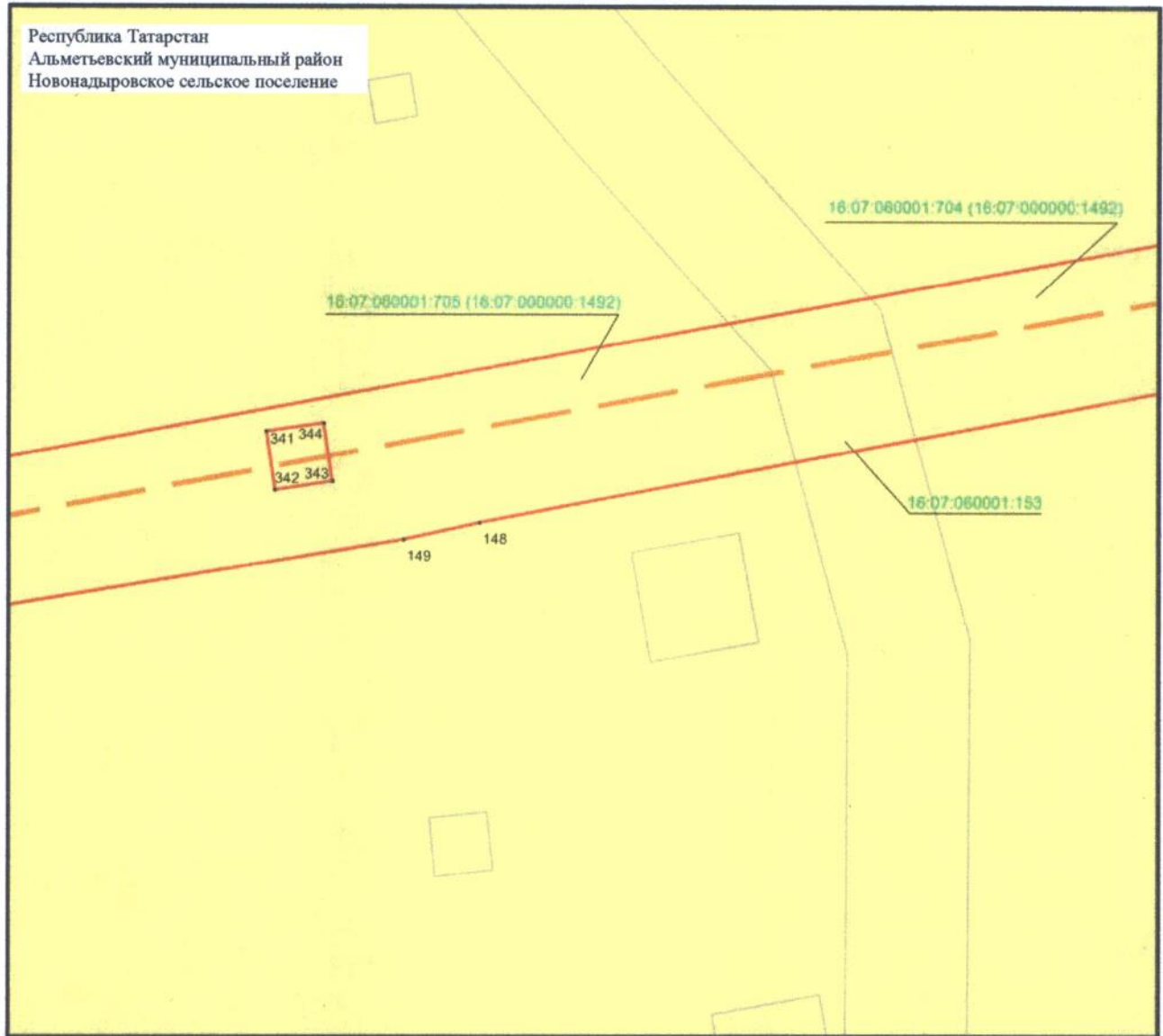
Используемые условные знаки и обозначения:

- 1 – обозначение характерной точки границ объекта
- — — — — граница объекта
- — — — — проектное местоположение инженерного сооружения (ось ВЛ 110 кВ)
- — граница земельного участка
- 16:07:060001:705 — кадастровый номер земельного участка.

Раздел 4

Схема расположения границ публичного сервитута
в целях эксплуатации объекта электросетевого хозяйства регионального значения
«ВЛ 110 кВ Узловая – Исмагилово»

Лист 2, выноска 22



Масштаб 1 : 500

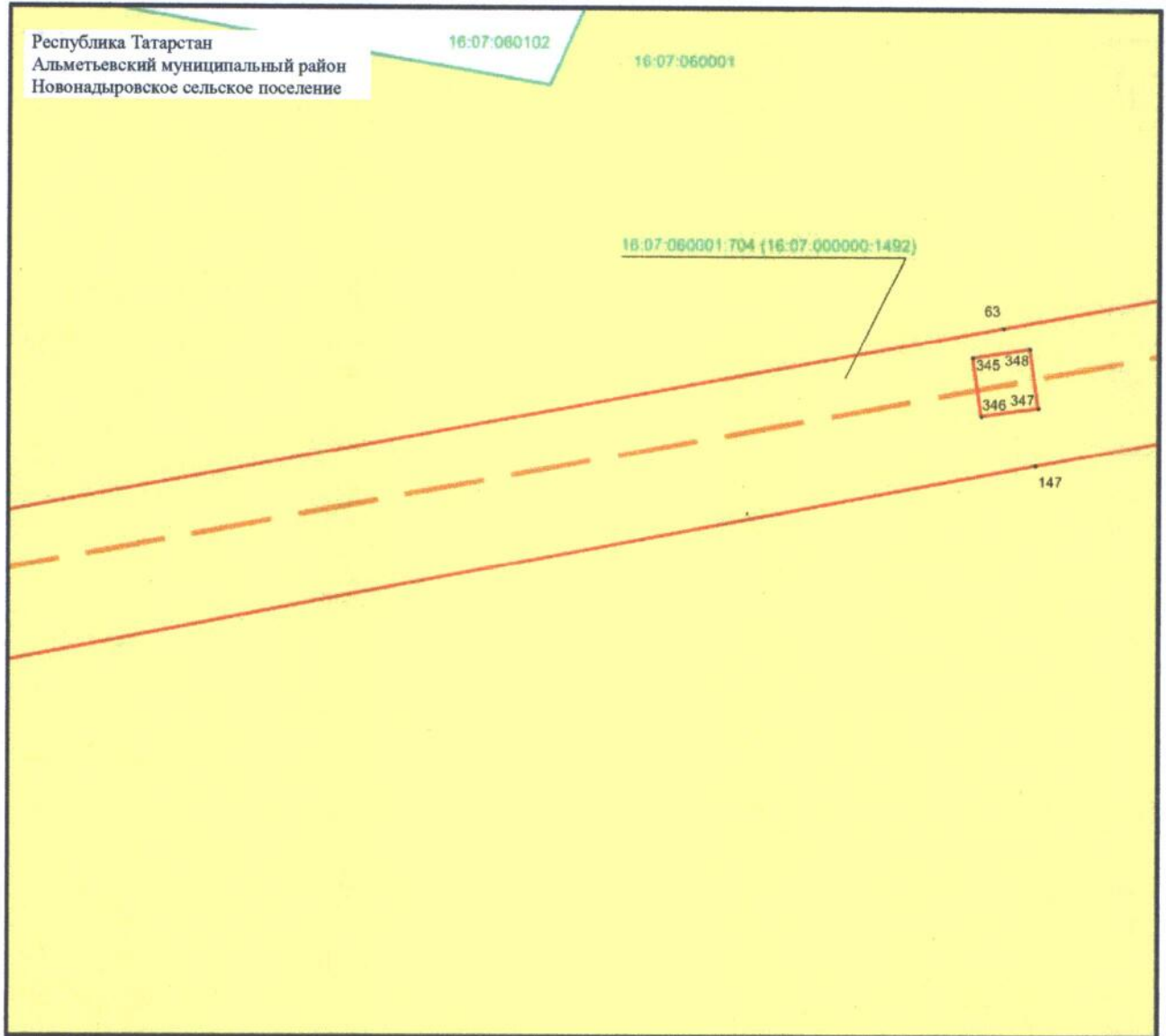
Используемые условные знаки и обозначения:

- 1 – обозначение характерной точки границ объекта
- — — — — граница объекта
- — — — — проектное местоположение инженерного сооружения (ось ВЛ 110 кВ)
- — граница земельного участка
- 16:07:060001:705 — кадастровый номер земельного участка.

Раздел 4

Схема расположения границ публичного сервитута
в целях эксплуатации объекта электросетевого хозяйства регионального значения
«ВЛ 110 кВ Узловая – Исмагилово»

Лист 2, выноска 23



Масштаб 1 : 500

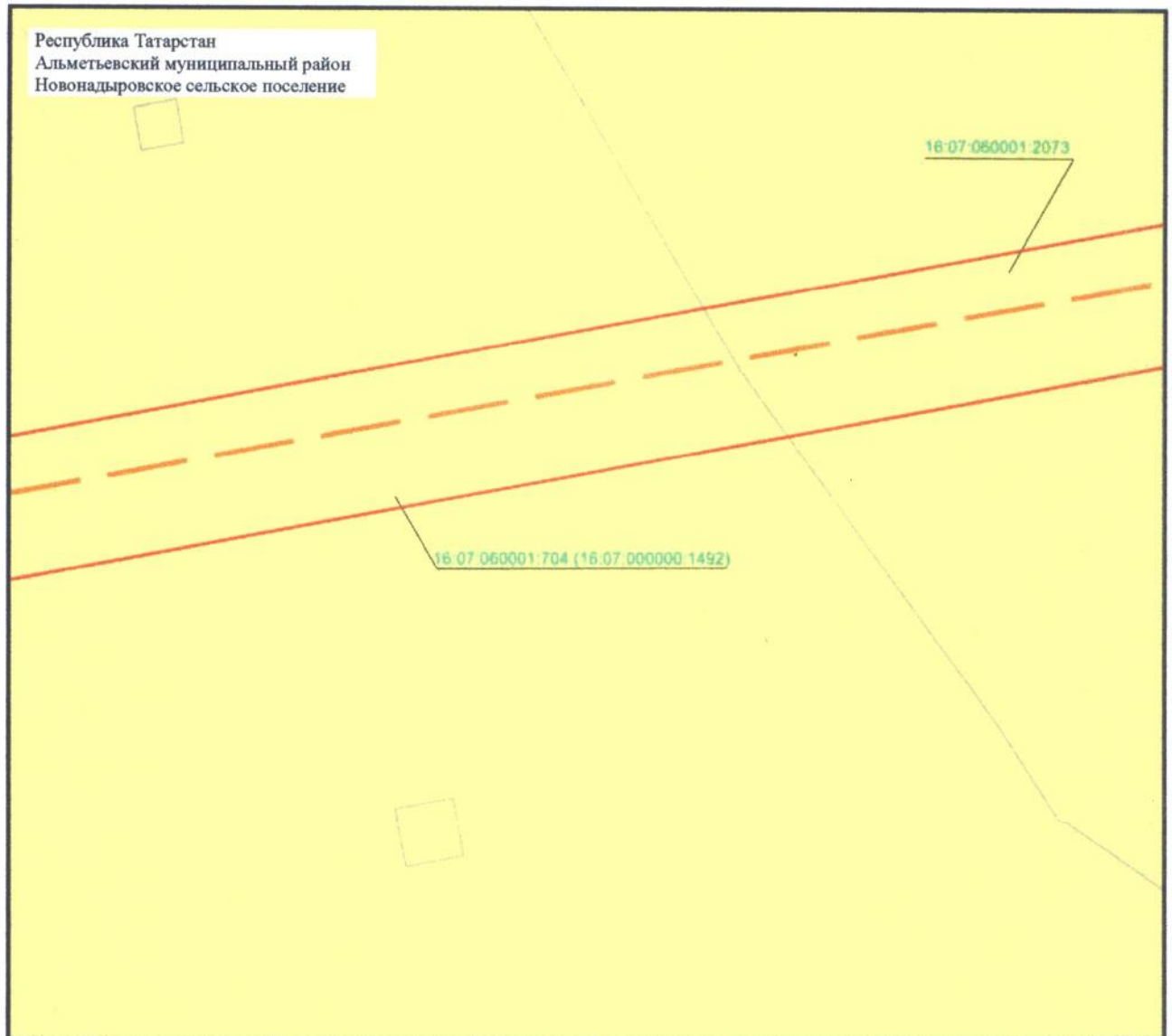
Используемые условные знаки и обозначения:

- 1 – обозначение характерной точки границ объекта
- (solid red line) – граница объекта
- - - (dashed red line) – проектное местоположение инженерного сооружения (ось ВЛ 110 кВ)
- (green line) – граница кадастрового квартала
- (yellow) – граница земельного участка
- 16:07:060001 – номер кадастрового квартала
- 16:07:060001:704 – кадастровый номер земельного участка.

Раздел 4




Схема расположения границ публичного сервитута
в целях эксплуатации объекта электросетевого хозяйства регионального значения
«ВЛ 110 кВ Узловая – Исмагилово»

Лист 2, выноска 24



Масштаб 1 : 500

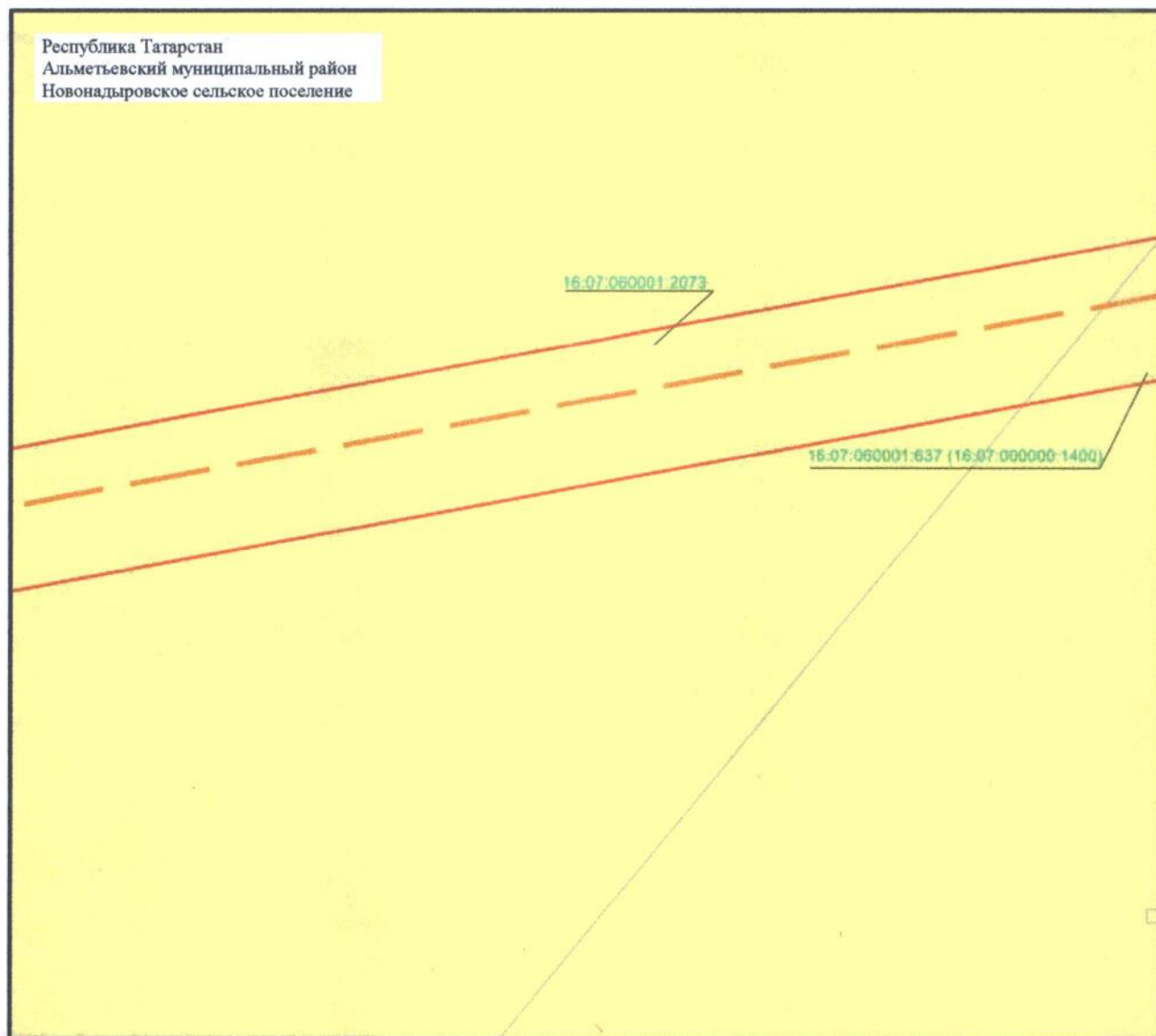
Используемые условные знаки и обозначения:

-  – граница объекта
-  – проектное местоположение инженерного сооружения (ось ВЛ 110 кВ)
-  – граница земельного участка
- 16:07:060001:704 – кадастровый номер земельного участка.

Раздел 4




Схема расположения границ публичного сервитута
в целях эксплуатации объекта электросетевого хозяйства регионального значения
«ВЛ 110 кВ Узловая – Исмагилово»

Лист 2, выноска 25



Масштаб 1 : 500

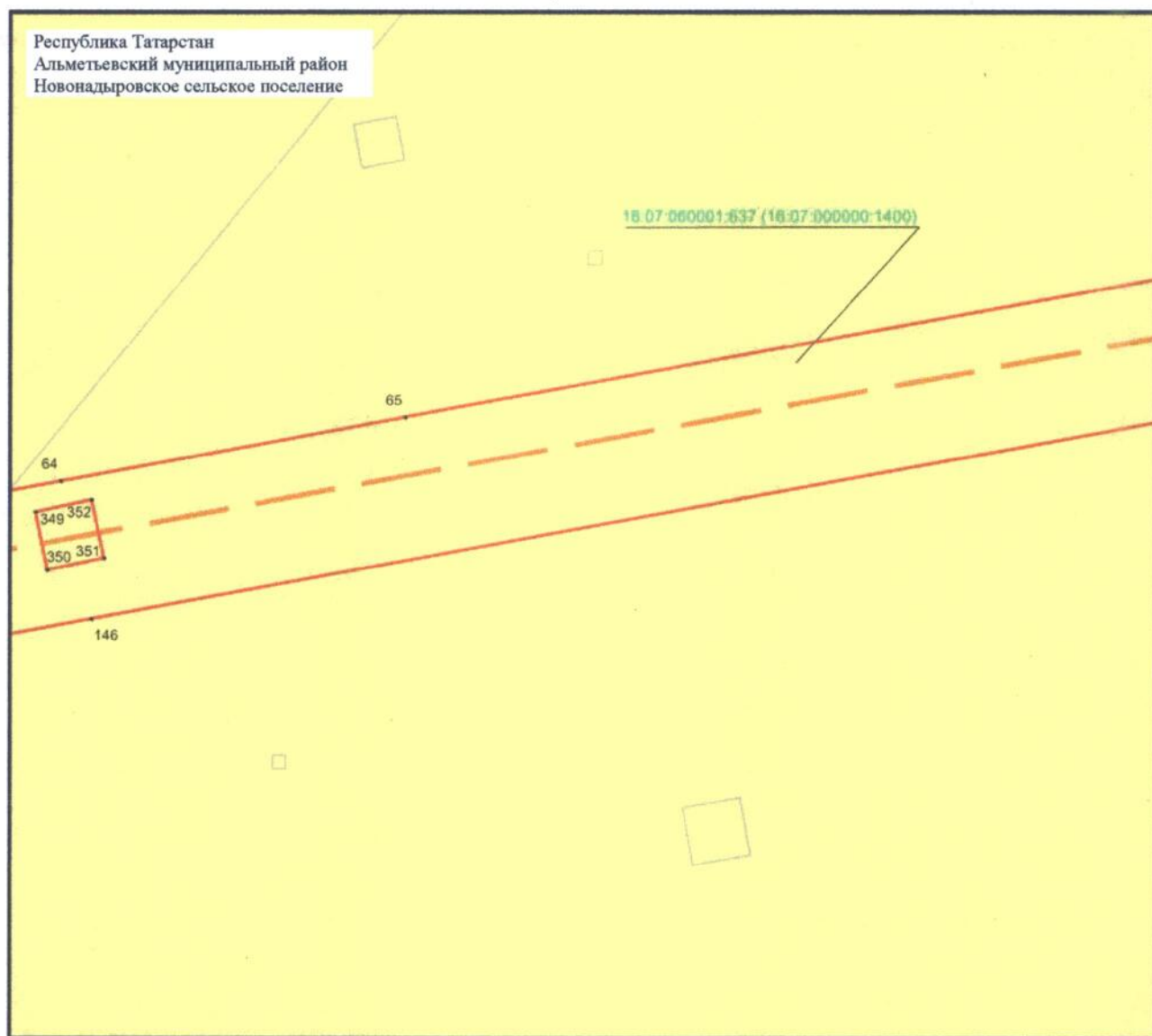
Используемые условные знаки и обозначения:

-  – граница объекта
-  – проектное местоположение инженерного сооружения (ось ВЛ 110 кВ)
-  – граница земельного участка
- 16:07:060001:637 – кадастровый номер земельного участка.

Раздел 4

Схема расположения границ публичного сервитута
в целях эксплуатации объекта электросетевого хозяйства регионального значения
«ВЛ 110 кВ Узловая – Исмагилово»

Лист 2, выноска 26



Масштаб 1 : 500

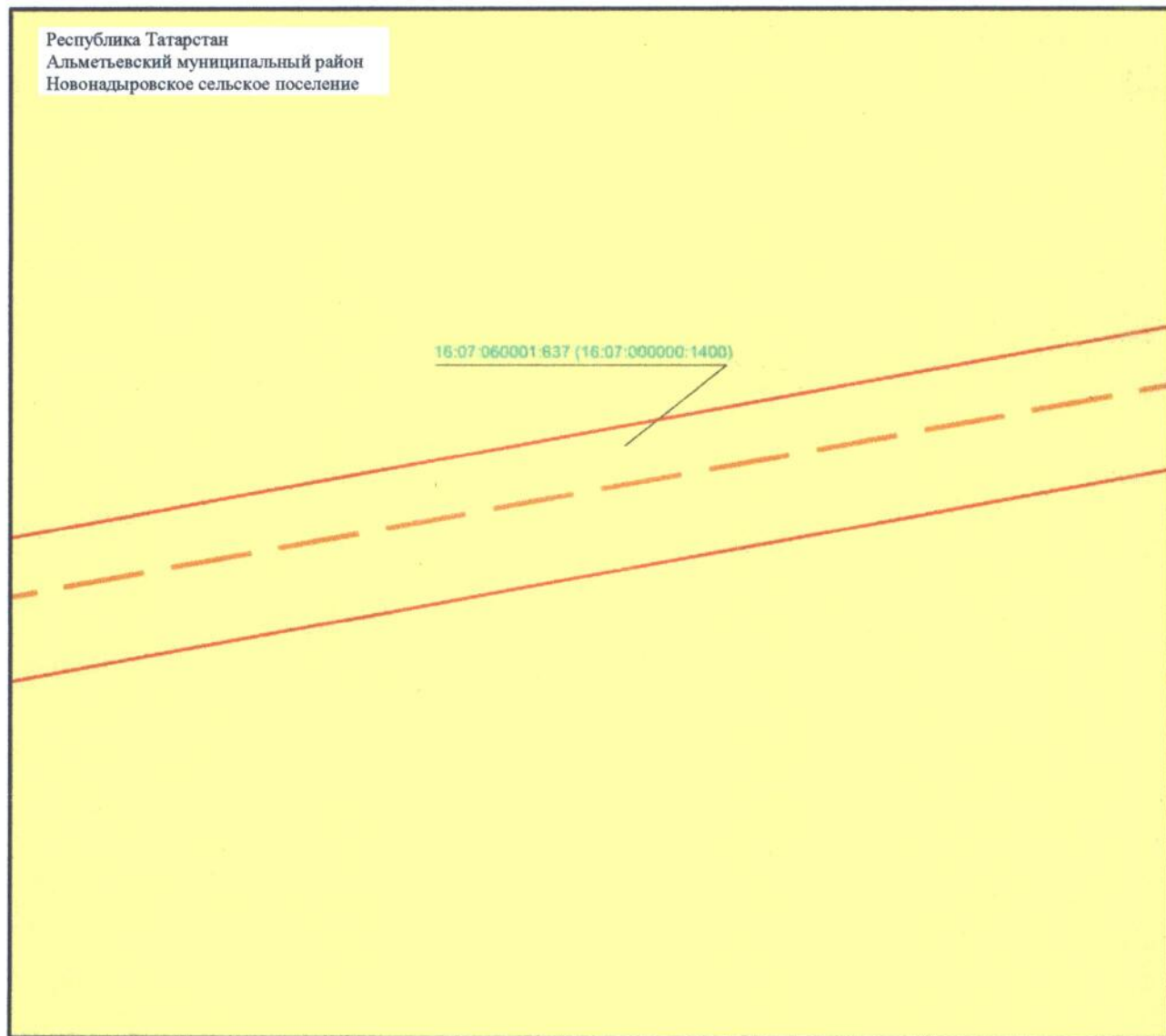
Используемые условные знаки и обозначения:

- 1 – обозначение характерной точки границ объекта
- — — — — граница объекта
- — — — — проектное местоположение инженерного сооружения (ось ВЛ 110 кВ)
- — граница земельного участка
- 16:07:060001:637 — кадастровый номер земельного участка.

Раздел 4




Схема расположения границ публичного сервитута
в целях эксплуатации объекта электросетевого хозяйства регионального значения
«ВЛ 110 кВ Узловая – Исмагилово»

Лист 2, выноска 27



Масштаб 1 : 500

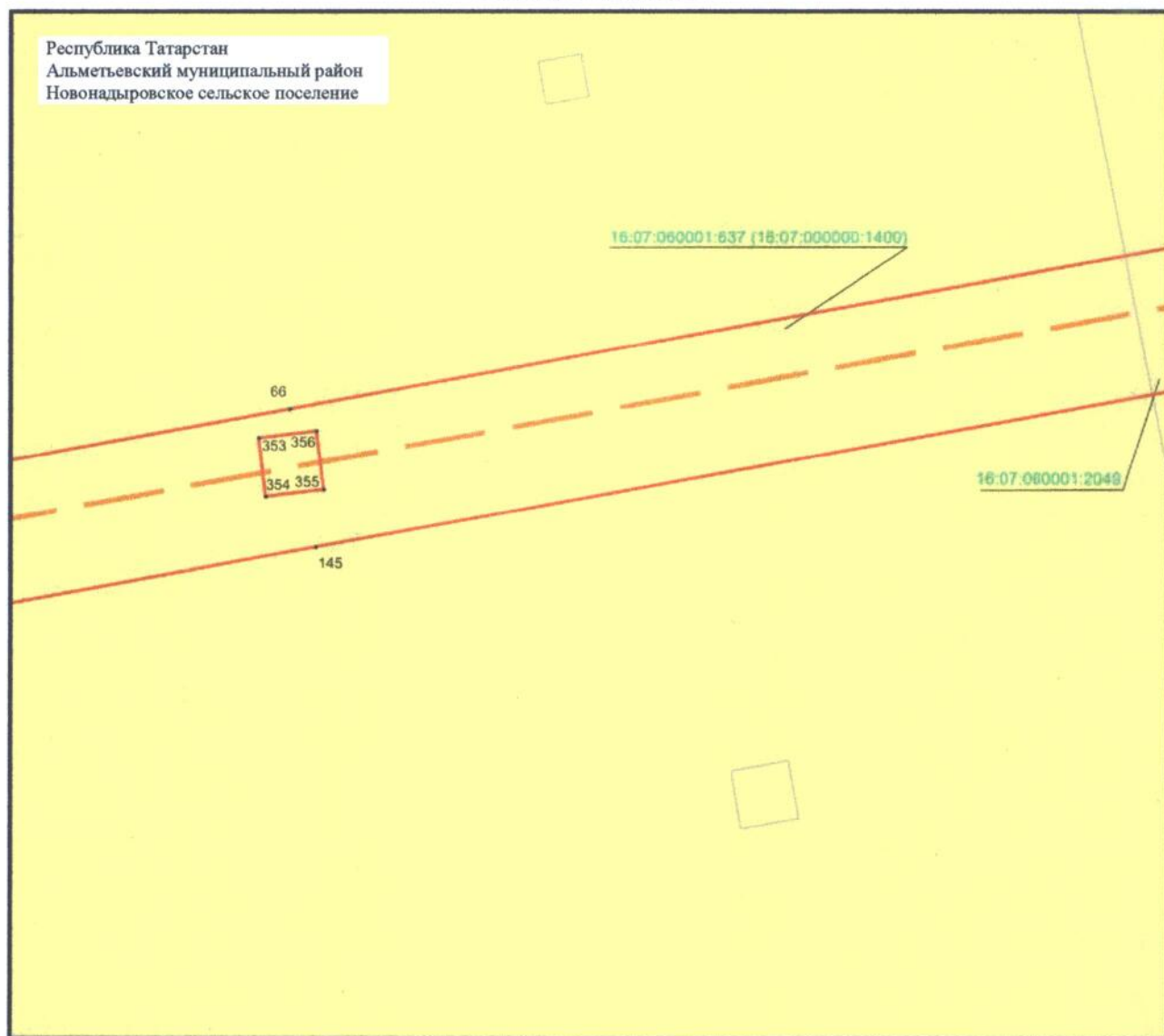
Используемые условные знаки и обозначения:

-  – граница объекта
-  – проектное местоположение инженерного сооружения (ось ВЛ 110 кВ)
-  – граница земельного участка
- 16:07:060001:637 – кадастровый номер земельного участка.

Раздел 4

Схема расположения границ публичного сервитута
в целях эксплуатации объекта электросетевого хозяйства регионального значения
«ВЛ 110 кВ Узловая – Исмагилово»

Лист 2, выноска 28



Масштаб 1 : 500

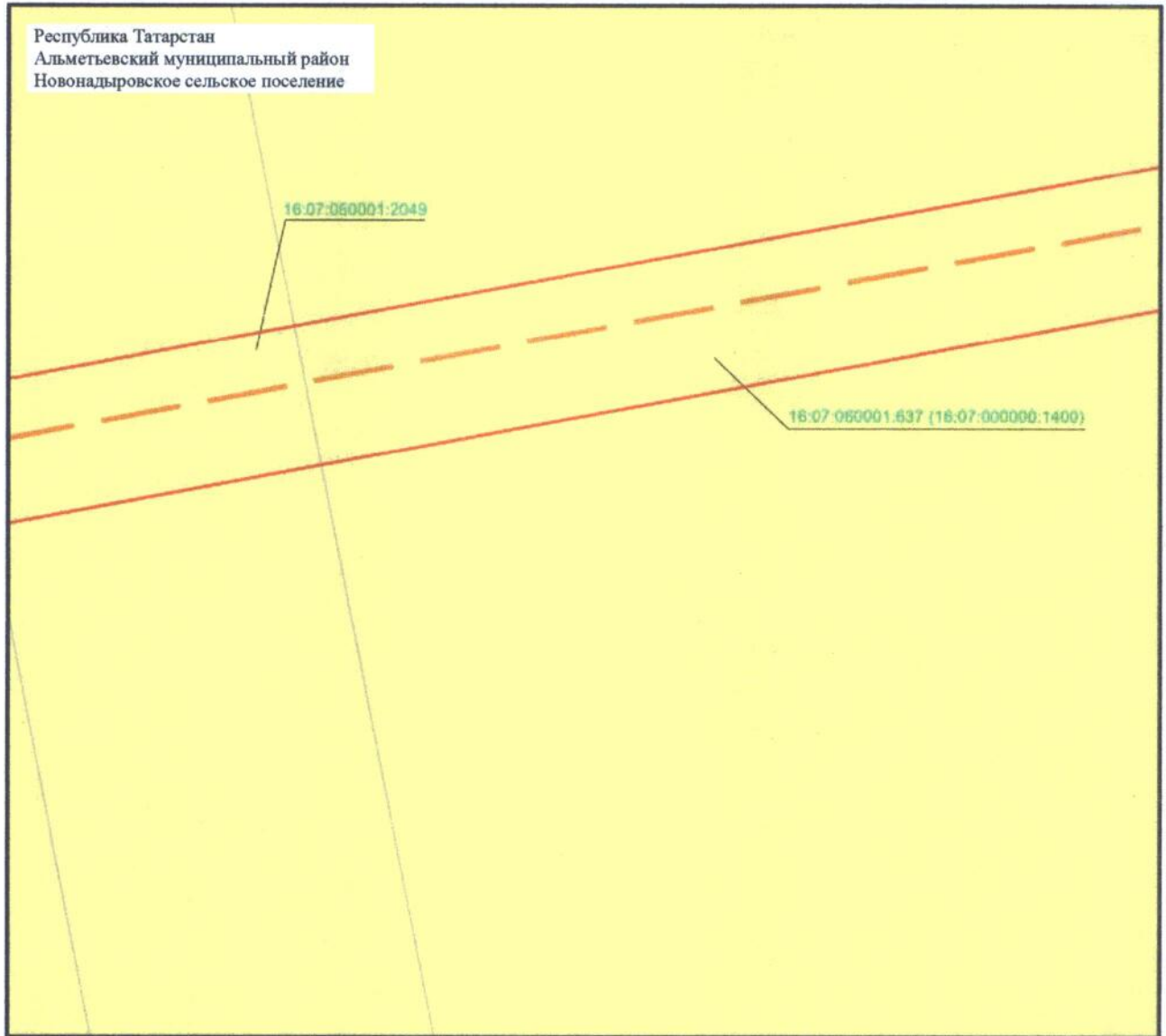
Используемые условные знаки и обозначения:

- 1 – обозначение характерной точки границ объекта
- — — — — граница объекта
- — — — — проектное местоположение инженерного сооружения (ось ВЛ 110 кВ)
- — граница земельного участка
- 16:07:060001:637 – кадастровый номер земельного участка.

Раздел 4

Схема расположения границ публичного сервитута
в целях эксплуатации объекта электросетевого хозяйства регионального значения
«ВЛ 110 кВ Узловая – Исмагилово»

Лист 2, выноска 29



Масштаб 1 : 500

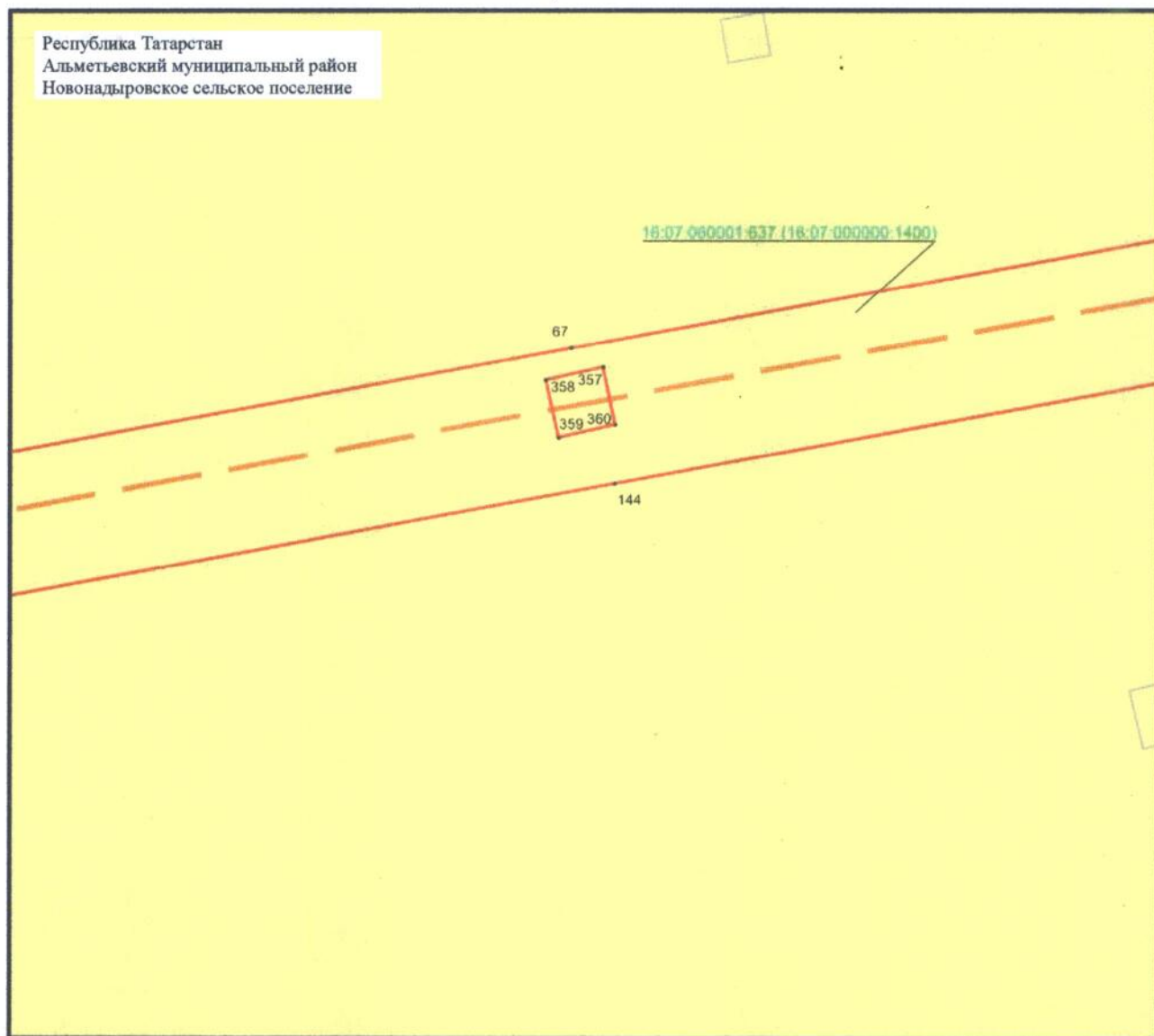
Используемые условные знаки и обозначения:

- — граница объекта
- - - — проектное местоположение инженерного сооружения (ось ВЛ 110 кВ)
- граница земельного участка
- 16:07:060001:637 — кадастровый номер земельного участка.

Раздел 4

Схема расположения границ публичного сервитута
в целях эксплуатации объекта электросетевого хозяйства регионального значения
«ВЛ 110 кВ Узловая – Исмагилово»

Лист 2, выноска 30



Масштаб 1 : 500

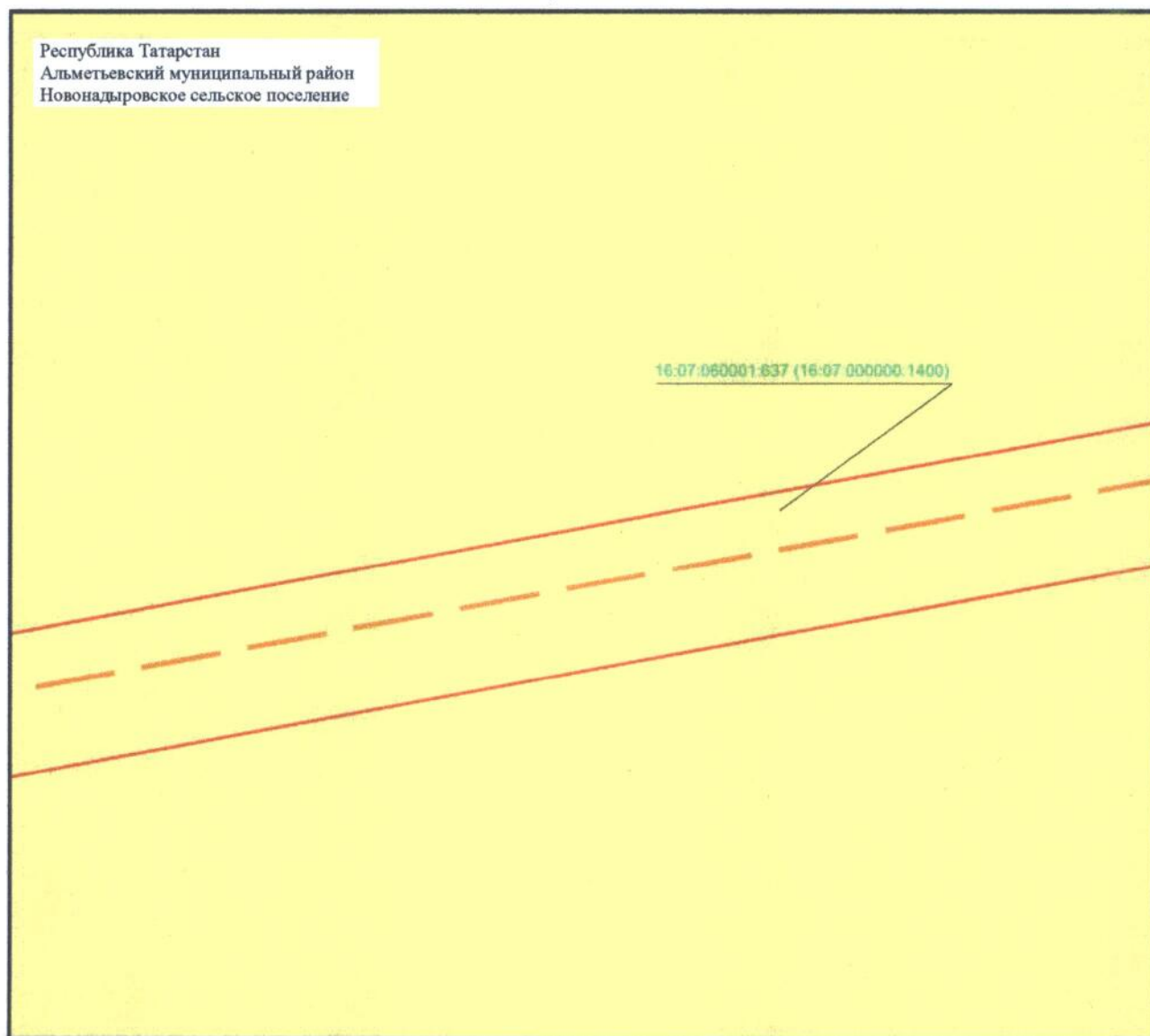
Используемые условные знаки и обозначения:

- 1 – обозначение характерной точки границ объекта
- — — — — граница объекта
- — — — — проектное местоположение инженерного сооружения (ось ВЛ 110 кВ)
- — граница земельного участка
- 16:07:060001:637 — кадастровый номер земельного участка.

Раздел 4




Схема расположения границ публичного сервитута
в целях эксплуатации объекта электросетевого хозяйства регионального значения
«ВЛ 110 кВ Узловая – Исагилово»

Лист 2, выноска 31



Масштаб 1 : 500

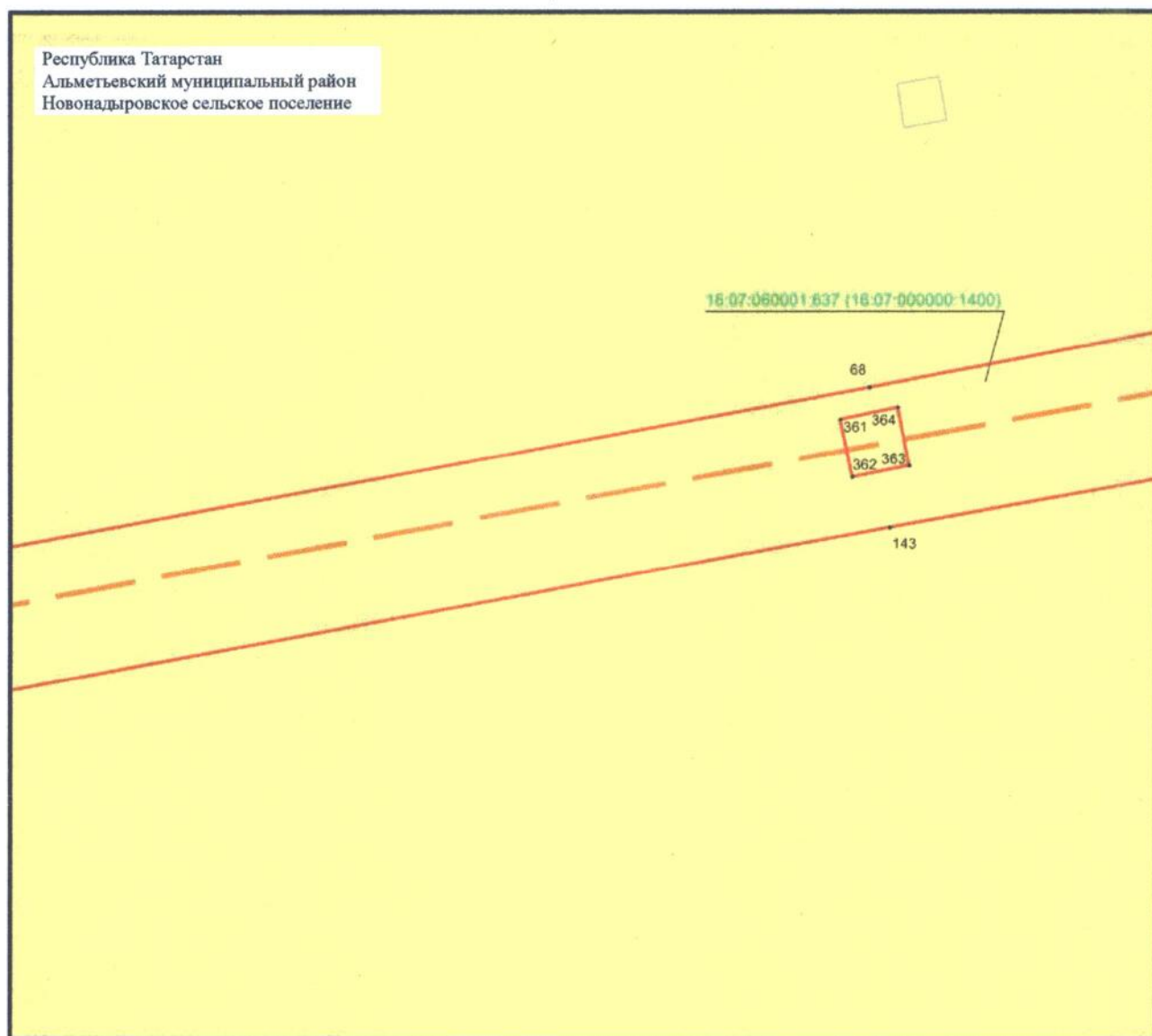
Используемые условные знаки и обозначения:

-  – граница объекта
-  – проектное местоположение инженерного сооружения (ось ВЛ 110 кВ)
-  – граница земельного участка
- 16:07:060001.637 – кадастровый номер земельного участка.

Раздел 4

Схема расположения границ публичного сервитута
в целях эксплуатации объекта электросетевого хозяйства регионального значения
«ВЛ 110 кВ Узловая – Исмагилово»

Лист 2, выноска 32



Масштаб 1 : 500

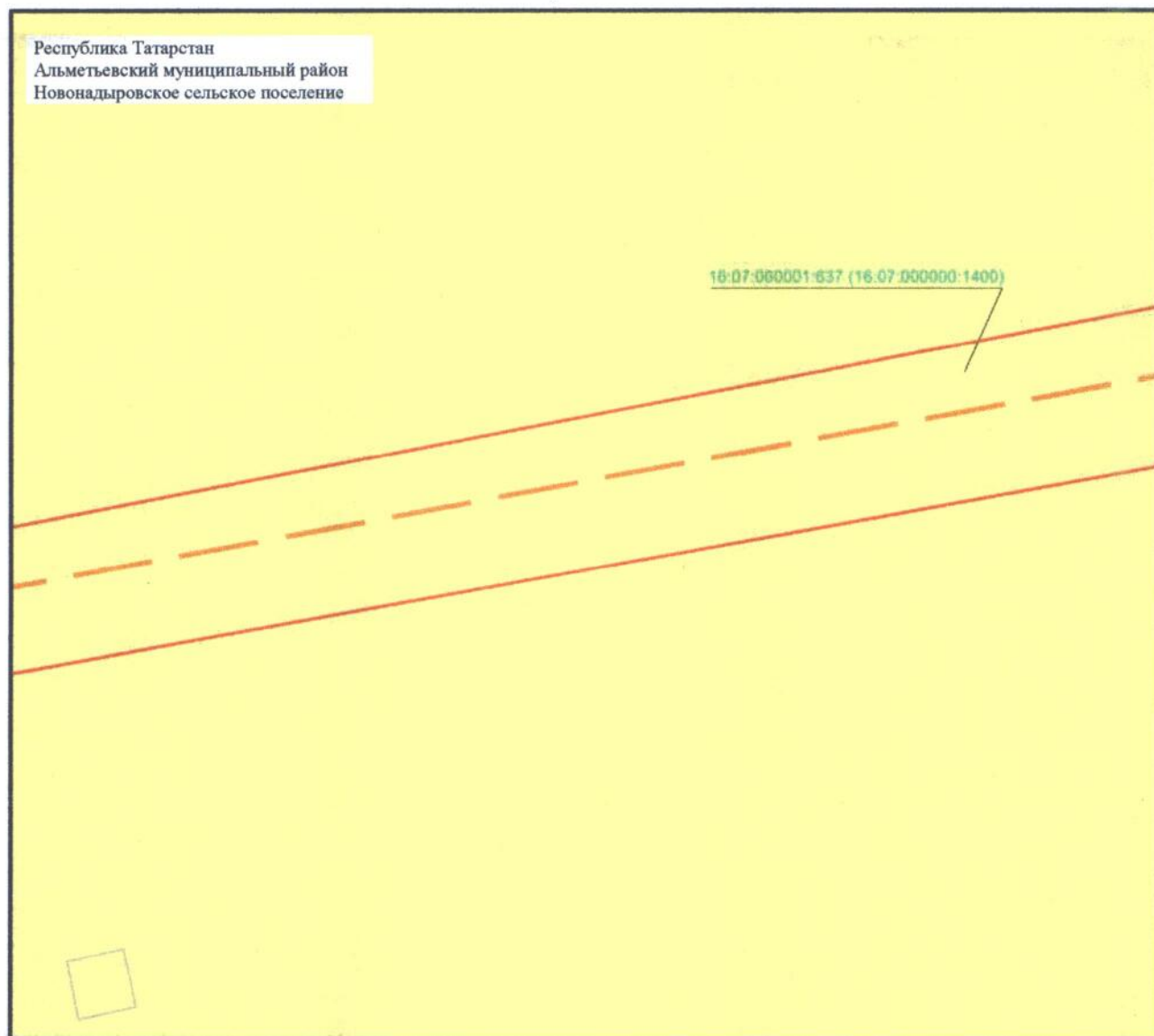
Используемые условные знаки и обозначения:

- 1 – обозначение характерной точки границ объекта
- — — — — граница объекта
- — — — — проектное местоположение инженерного сооружения (ось ВЛ 110 кВ)
- — граница земельного участка
- 16:07:060001/637 — кадастровый номер земельного участка.

Раздел 4




Схема расположения границ публичного сервитута
в целях эксплуатации объекта электросетевого хозяйства регионального значения
«ВЛ 110 кВ Узловая – Исмагилово»

Лист 2, выноска 33



Масштаб 1 : 500

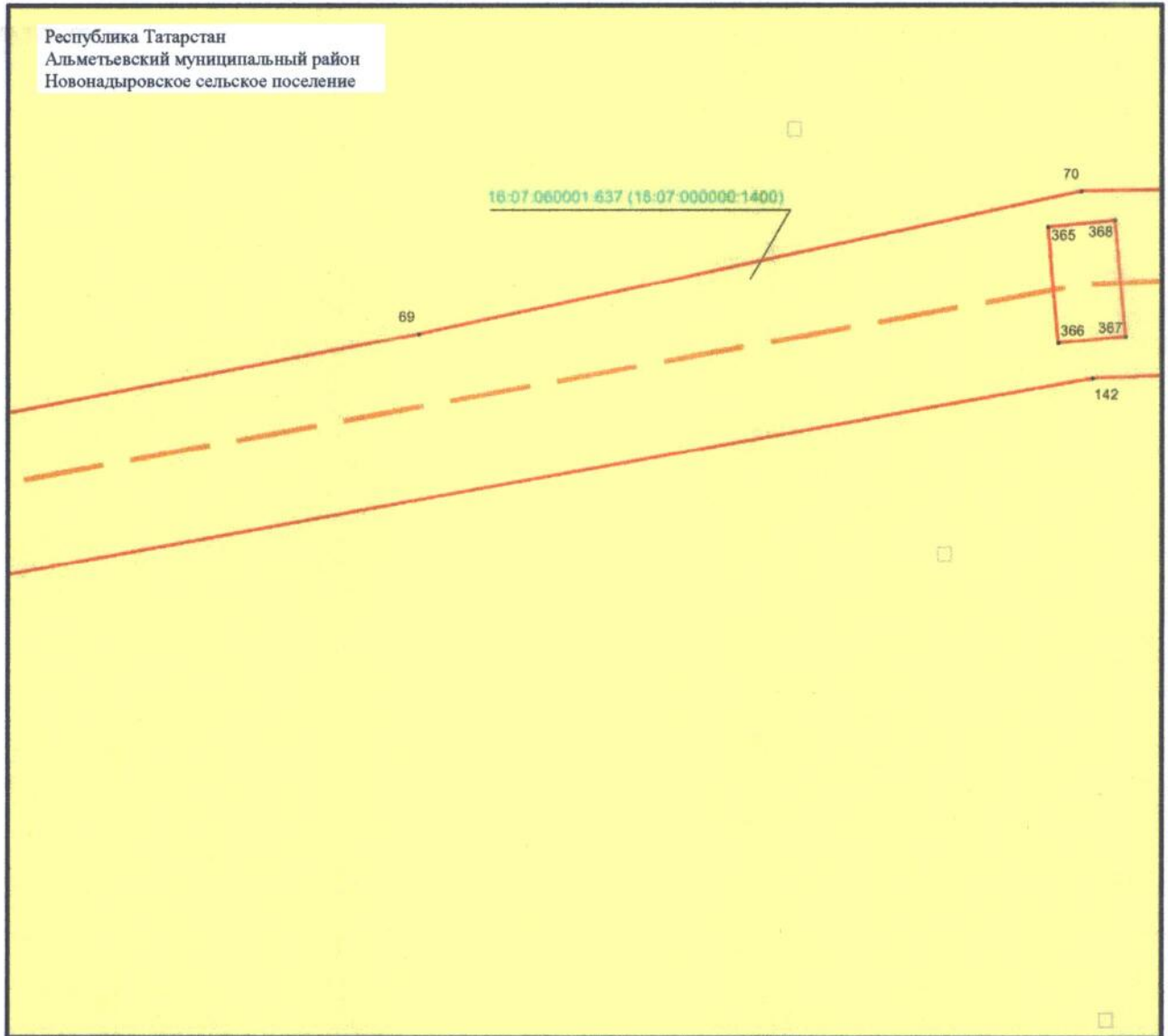
Используемые условные знаки и обозначения:

-  – граница объекта
-  – проектное местоположение инженерного сооружения (ось ВЛ 110 кВ)
-  – граница земельного участка
- 16:07:060001:637 – кадастровый номер земельного участка.

Раздел 4

Схема расположения границ публичного сервитута
в целях эксплуатации объекта электросетевого хозяйства регионального значения
«ВЛ 110 кВ Узловая – Исмагилово»

Лист 2, выноска 34



Масштаб 1 : 500

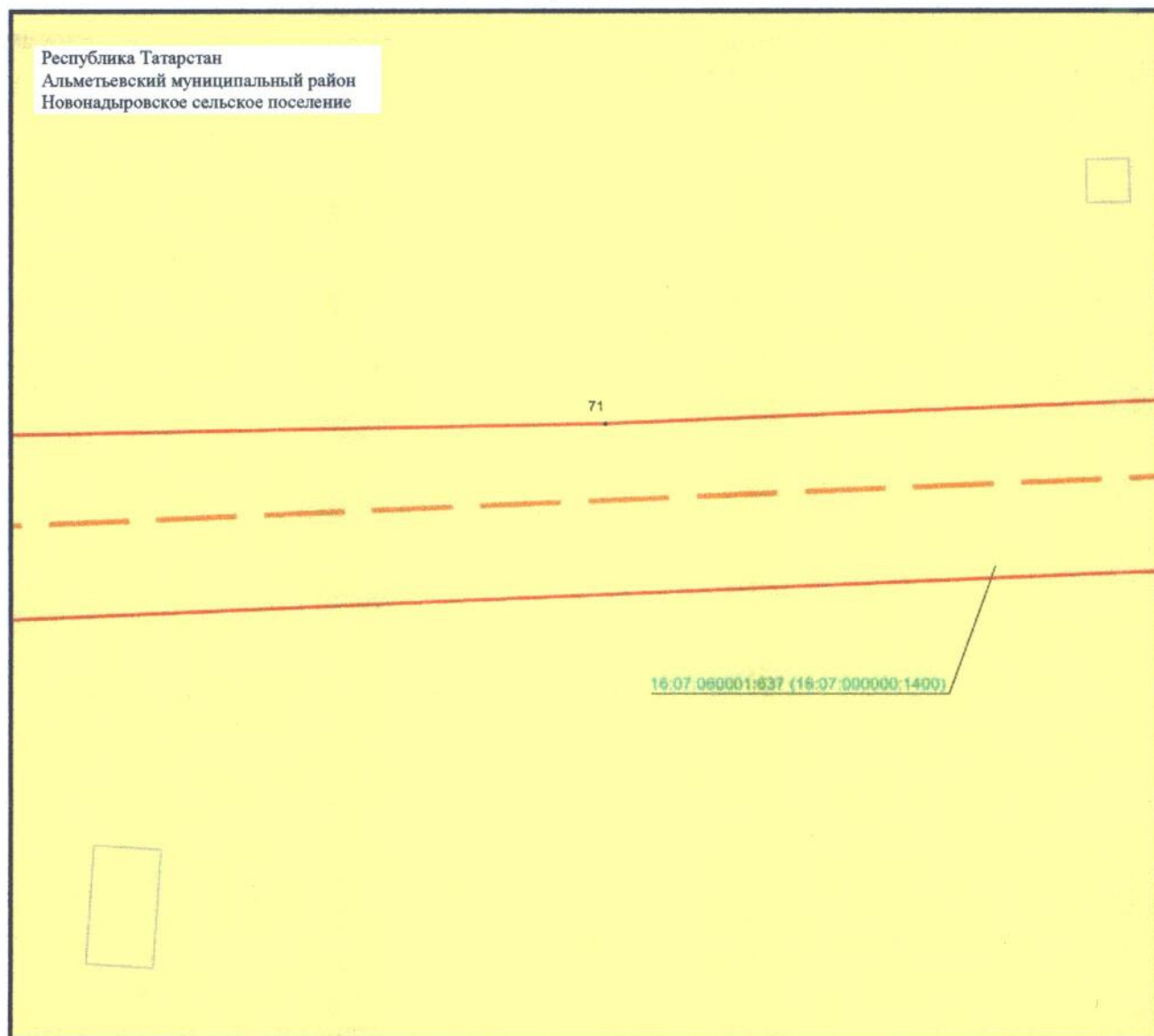
Используемые условные знаки и обозначения:

- 1 – обозначение характерной точки границ объекта
- — — — — граница объекта
- — — — — проектное местоположение инженерного сооружения (ось ВЛ 110 кВ)
- — граница земельного участка
- 16:07:060001:637 — кадастровый номер земельного участка.

Раздел 4

Схема расположения границ публичного сервитута
в целях эксплуатации объекта электросетевого хозяйства регионального значения
«ВЛ 110 кВ Узловая – Исмагилово»

Лист 2, выноска 35



Масштаб 1 : 500

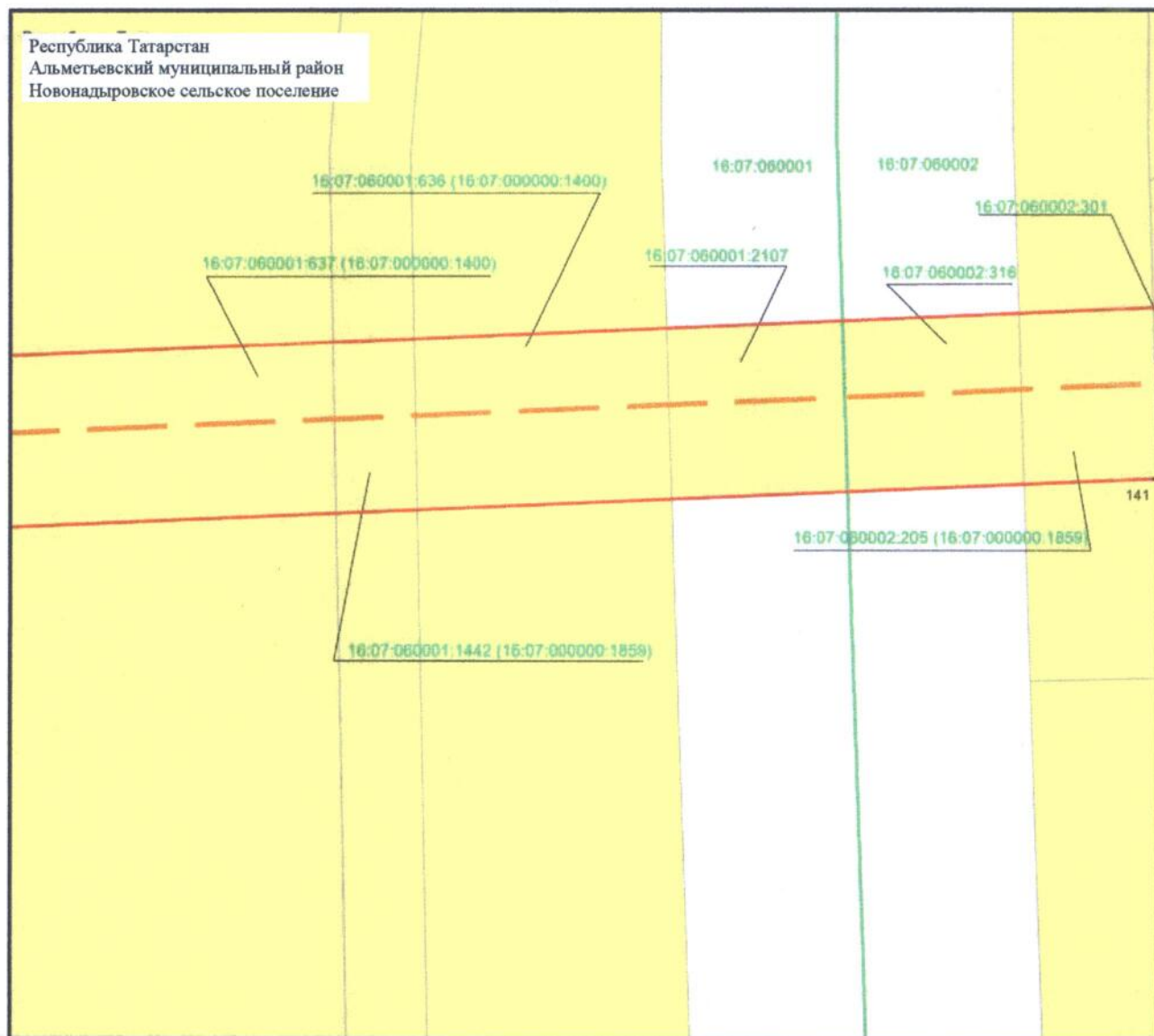
Используемые условные знаки и обозначения:

- 1 – обозначение характерной точки границ объекта
- — — — — граница объекта
- — — — — проектное местоположение инженерного сооружения (ось ВЛ 110 кВ)
- — граница земельного участка
- 16:07:060001:637 — кадастровый номер земельного участка.

Раздел 4

Схема расположения границ публичного сервитута
в целях эксплуатации объекта электросетевого хозяйства регионального значения
«ВЛ 110 кВ Узловая – Исмагилово»

Лист 2, выноска 36



Масштаб 1 : 500

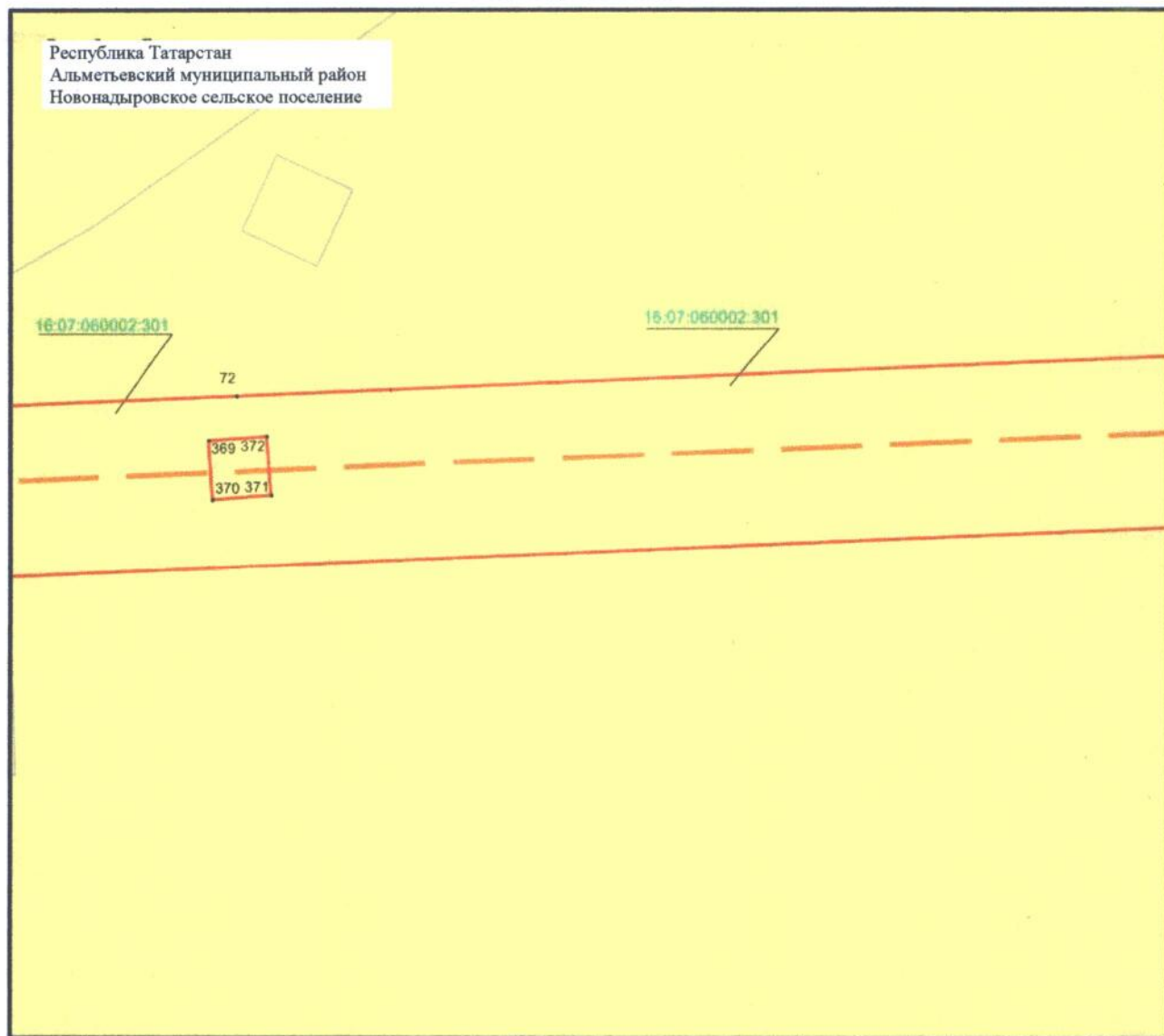
Используемые условные знаки и обозначения:

- 1 – обозначение характерной точки границ объекта
- — — — — граница объекта
- — — — — проектное местоположение инженерного сооружения (ось ВЛ 110 кВ)
- — — — — граница кадастрового квартала
- — — — — граница земельного участка
- 16:07:060002 – кадастровый номер земельного участка
- 16:07:060002:301 – кадастровый номер земельного участка.

Раздел 4

Схема расположения границ публичного сервитута
в целях эксплуатации объекта электросетевого хозяйства регионального значения
«ВЛ 110 кВ Узловая – Исмагилово»

Лист 2, выноска 37



Масштаб 1 : 500

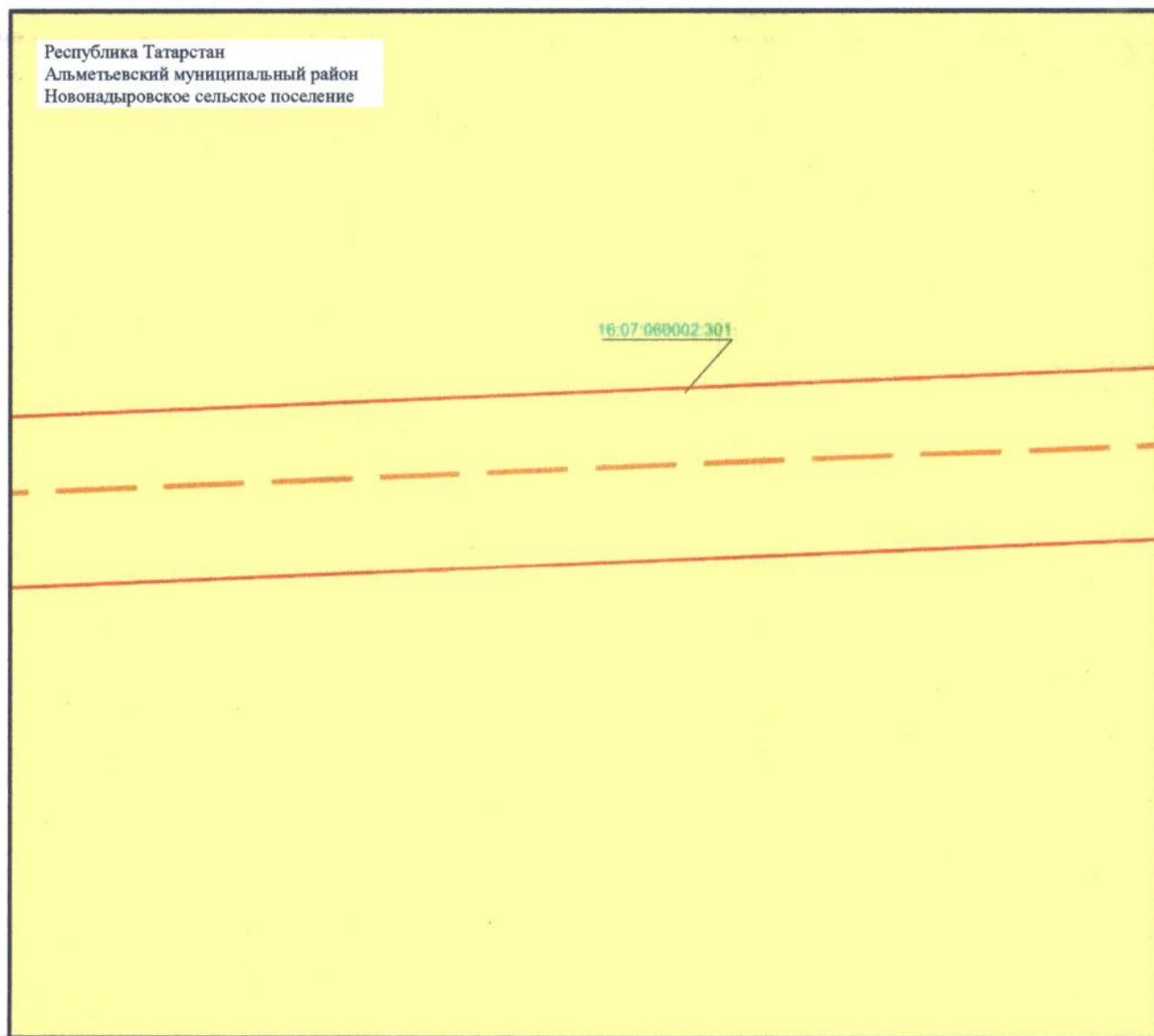
Используемые условные знаки и обозначения:

- 1 – обозначение характерной точки границ объекта
- — — — — граница объекта
- — — — — проектное местоположение инженерного сооружения (ось ВЛ 110 кВ)
- — граница земельного участка
- 16.07.060002.301 – кадастровый номер земельного участка.

Раздел 4




Схема расположения границ публичного сервитута
в целях эксплуатации объекта электросетевого хозяйства регионального значения
«ВЛ 110 кВ Узловая – Исмагилово»

Лист 2, выноска 38



Масштаб 1 : 500

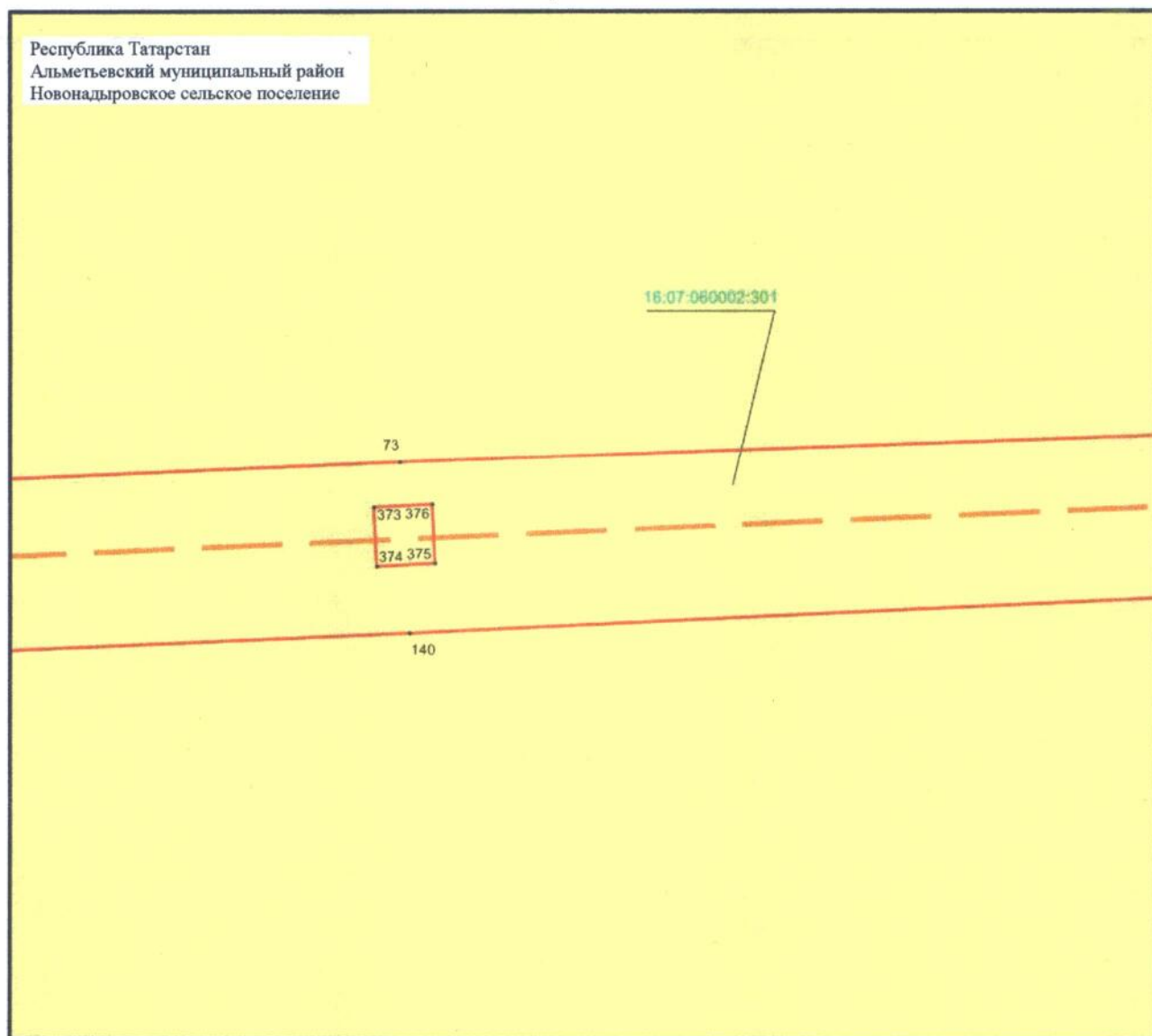
Используемые условные знаки и обозначения:

-  – граница объекта
-  – проектное местоположение инженерного сооружения (ось ВЛ 110 кВ)
-  – граница земельного участка
- 16:07:060002:301 – кадастровый номер земельного участка.

Раздел 4

Схема расположения границ публичного сервитута
в целях эксплуатации объекта электросетевого хозяйства регионального значения
«ВЛ 110 кВ Узловая – Исмагилово»

Лист 2, выноска 39



Масштаб 1 : 500

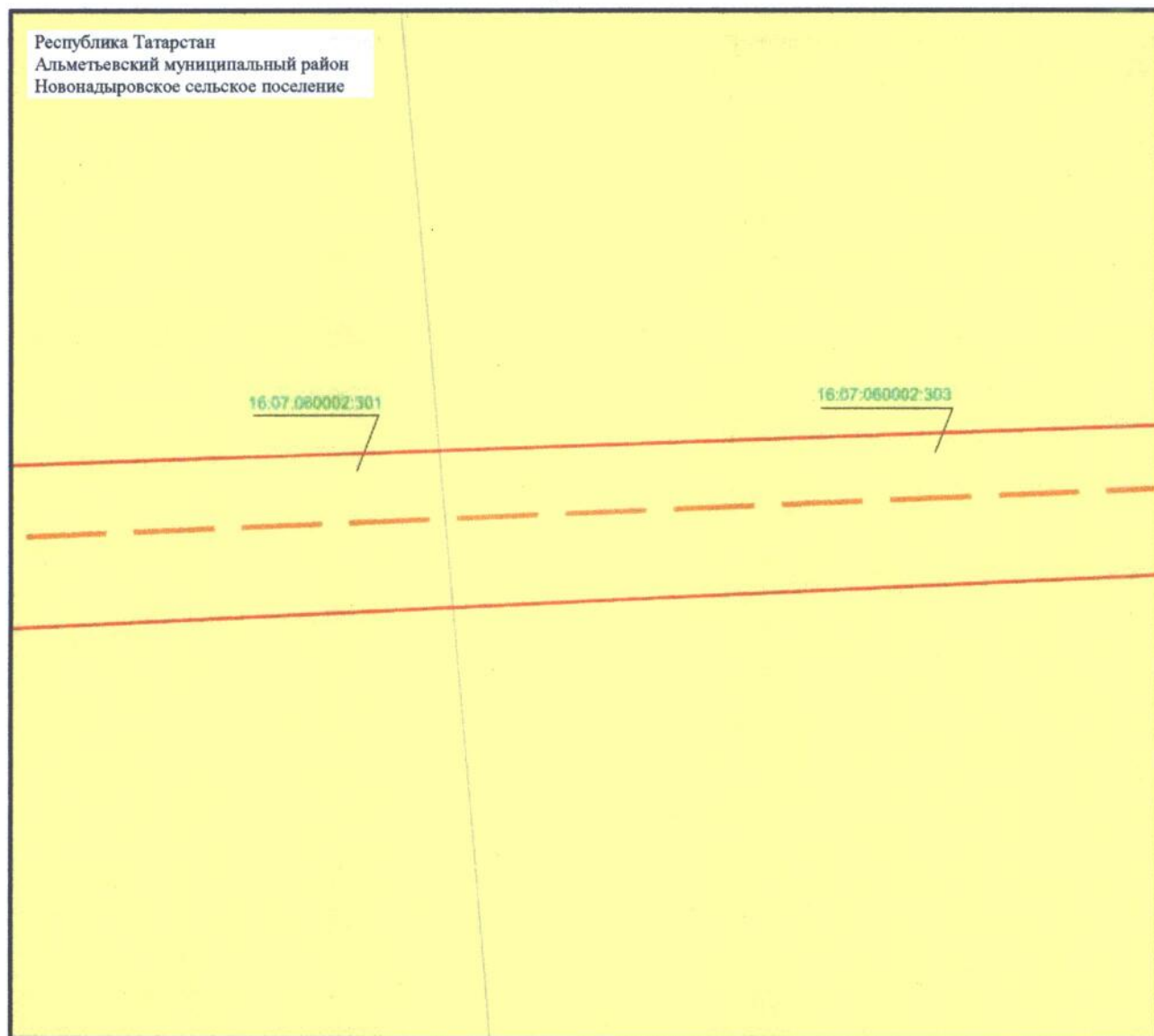
Используемые условные знаки и обозначения:

- 1 – обозначение характерной точки границ объекта
- — — — — граница объекта
- — — — — проектное местоположение инженерного сооружения (ось ВЛ 110 кВ)
- — граница земельного участка
- 16:07:060002:301 – кадастровый номер земельного участка.

Раздел 4




Схема расположения границ публичного сервитута
в целях эксплуатации объекта электросетевого хозяйства регионального значения
«ВЛ 110 кВ Узловая – Исмагилово»

Лист 2, выноска 40



Масштаб 1 : 500

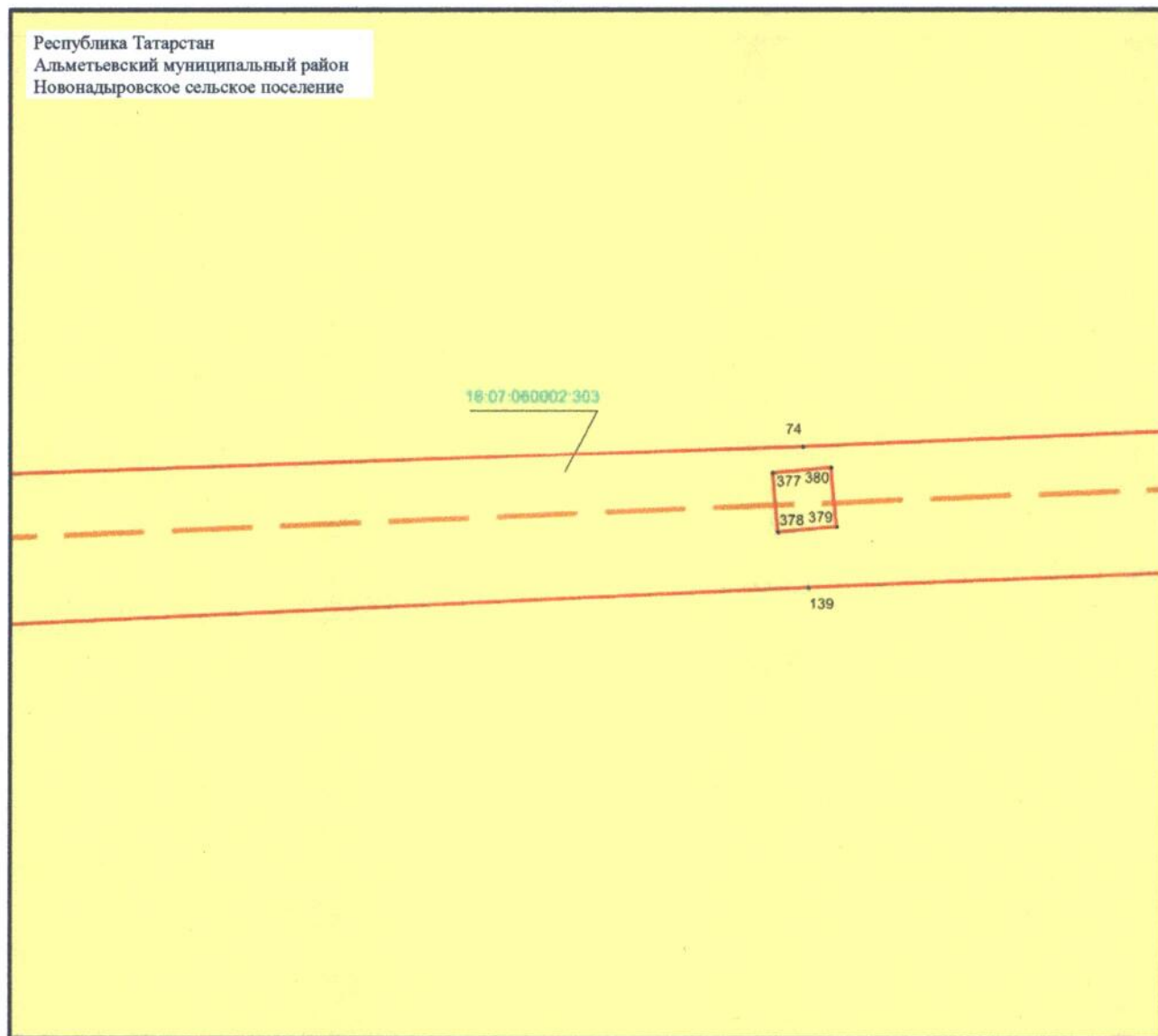
Используемые условные знаки и обозначения:

-  – граница объекта
-  – проектное местоположение инженерного сооружения (ось ВЛ 110 кВ)
-  – граница земельного участка
- 16:07:060002:303 – кадастровый номер земельного участка.

Раздел 4

Схема расположения границ публичного сервитута
в целях эксплуатации объекта электросетевого хозяйства регионального значения
«ВЛ 110 кВ Узловая – Исмагилово»

Лист 2, выноска 41



Масштаб 1 : 500

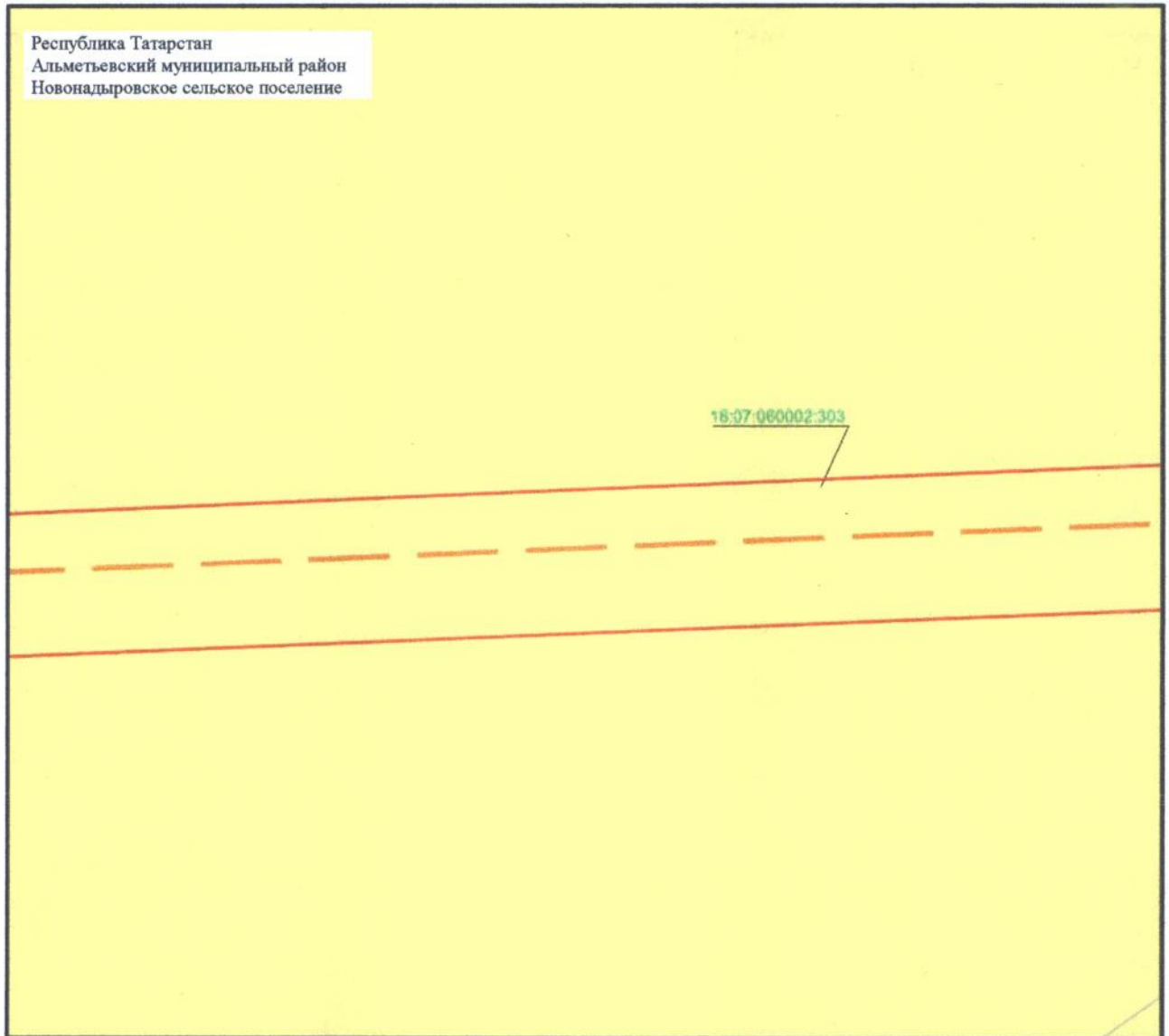
Используемые условные знаки и обозначения:

- 1 – обозначение характерной точки границ объекта
- — — — — граница объекта
- — — — — проектное местоположение инженерного сооружения (ось ВЛ 110 кВ)
- — граница земельного участка
- 16:07:060002:303 – кадастровый номер земельного участка.

Раздел 4




Схема расположения границ публичного сервитута
в целях эксплуатации объекта электросетевого хозяйства регионального значения
«ВЛ 110 кВ Узловая – Исмагилово»

Лист 2, выноска 42



Масштаб 1 : 500

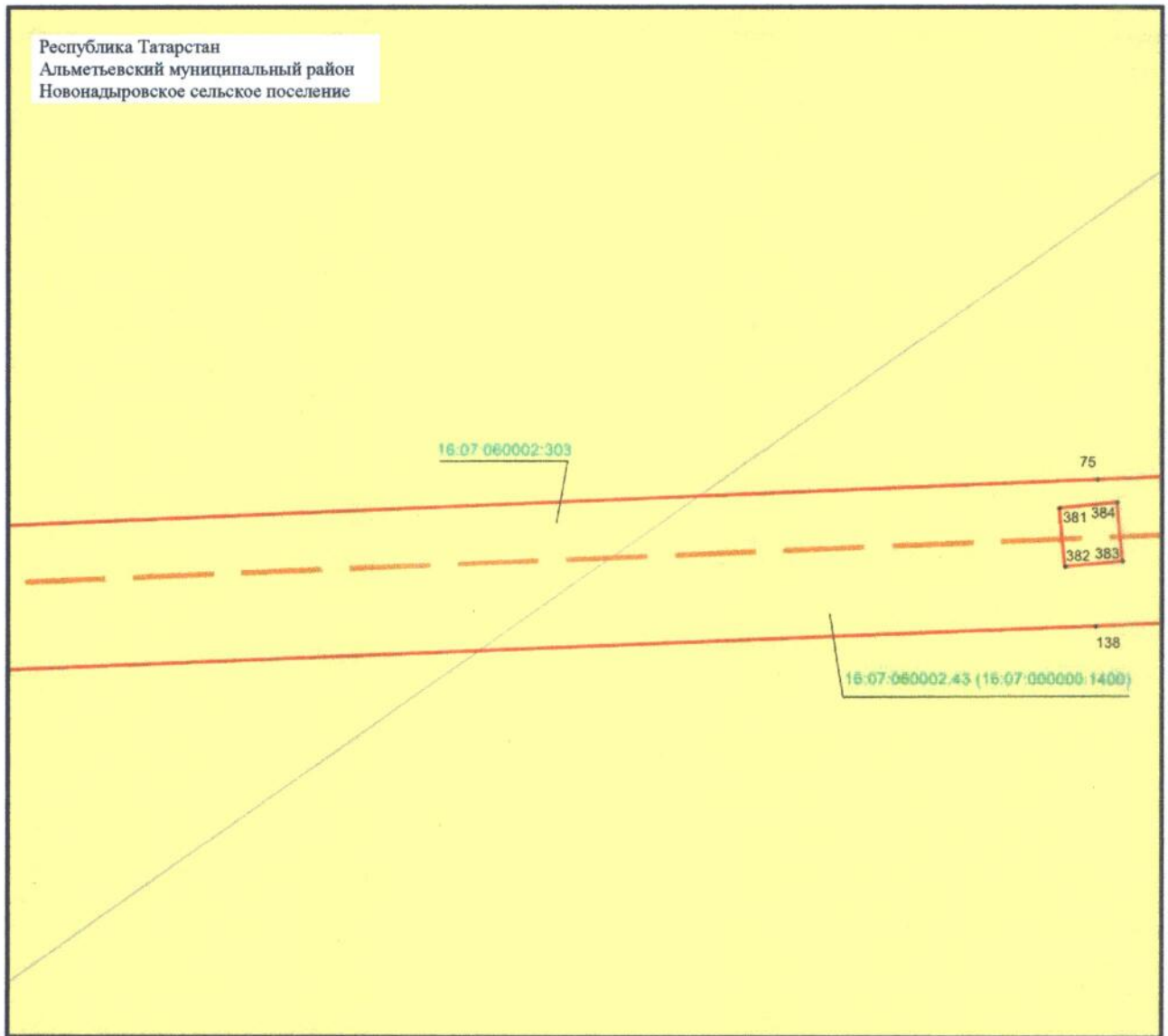
Используемые условные знаки и обозначения:

-  – граница объекта
-  – проектное местоположение инженерного сооружения (ось ВЛ 110 кВ)
-  – граница земельного участка
- 16:07:060002:303 – кадастровый номер земельного участка.

Раздел 4

Схема расположения границ публичного сервитута
в целях эксплуатации объекта электросетевого хозяйства регионального значения
«ВЛ 110 кВ Узловая – Исмагилово»

Лист 2, выноска 43



Масштаб 1 : 500

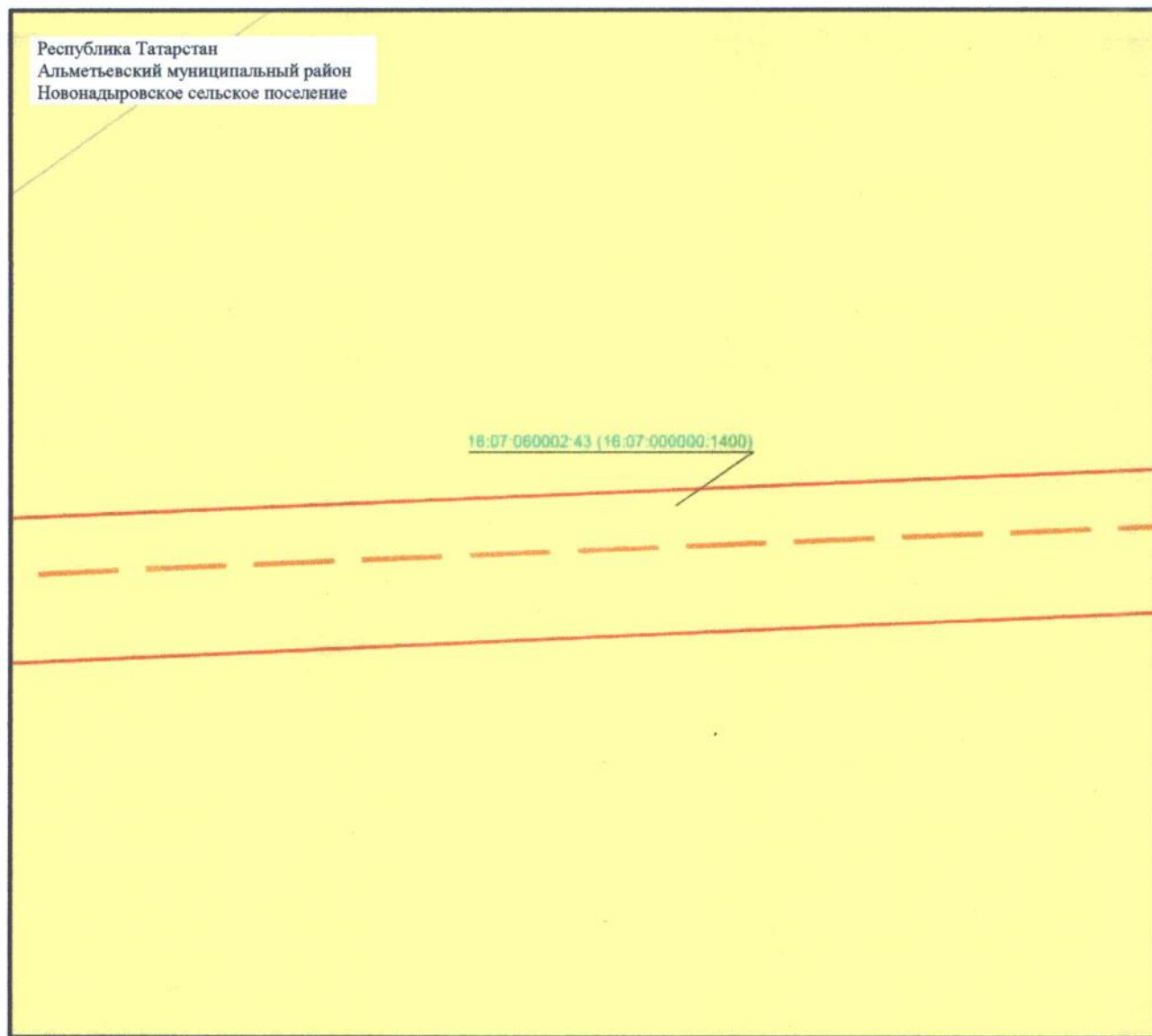
Используемые условные знаки и обозначения:

- 1 – обозначение характерной точки границ объекта
- — — — — граница объекта
- — — — — проектное местоположение инженерного сооружения (ось ВЛ 110 кВ)
- — граница земельного участка
- 16.07.060002.303 – кадастровый номер земельного участка.

Раздел 4




Схема расположения границ публичного сервитута
в целях эксплуатации объекта электросетевого хозяйства регионального значения
«ВЛ 110 кВ Узловая – Исмагилово»

Лист 2, выноска 44



Масштаб 1 : 500

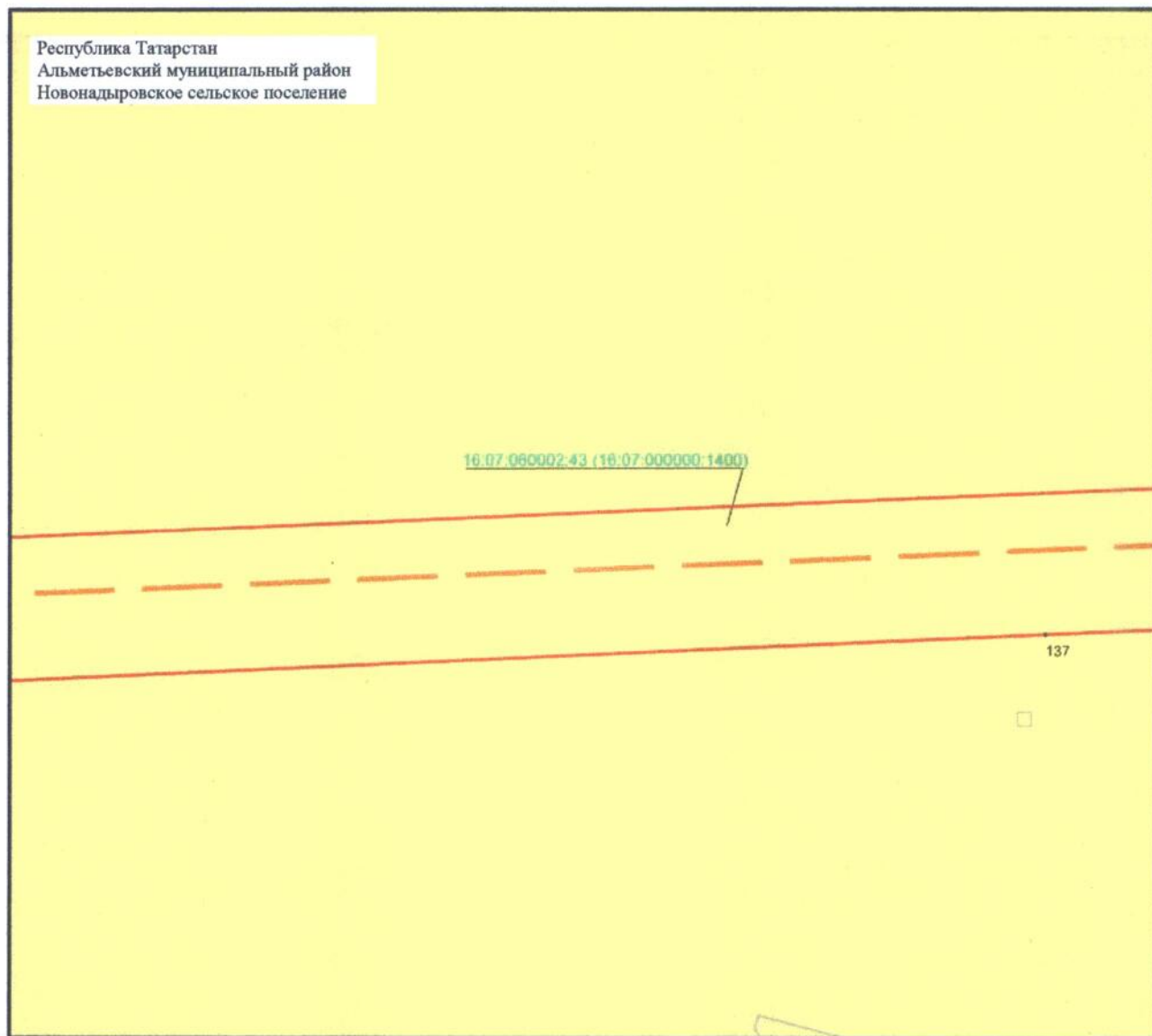
Используемые условные знаки и обозначения:

-  – граница объекта
-  – проектное местоположение инженерного сооружения (ось ВЛ 110 кВ)
-  – граница земельного участка
- 16:07:060002:43 – кадастровый номер земельного участка.

Раздел 4

Схема расположения границ публичного сервитута
в целях эксплуатации объекта электросетевого хозяйства регионального значения
«ВЛ 110 кВ Узловая – Исмагилово»

Лист 2, выноска 45



Масштаб 1 : 500

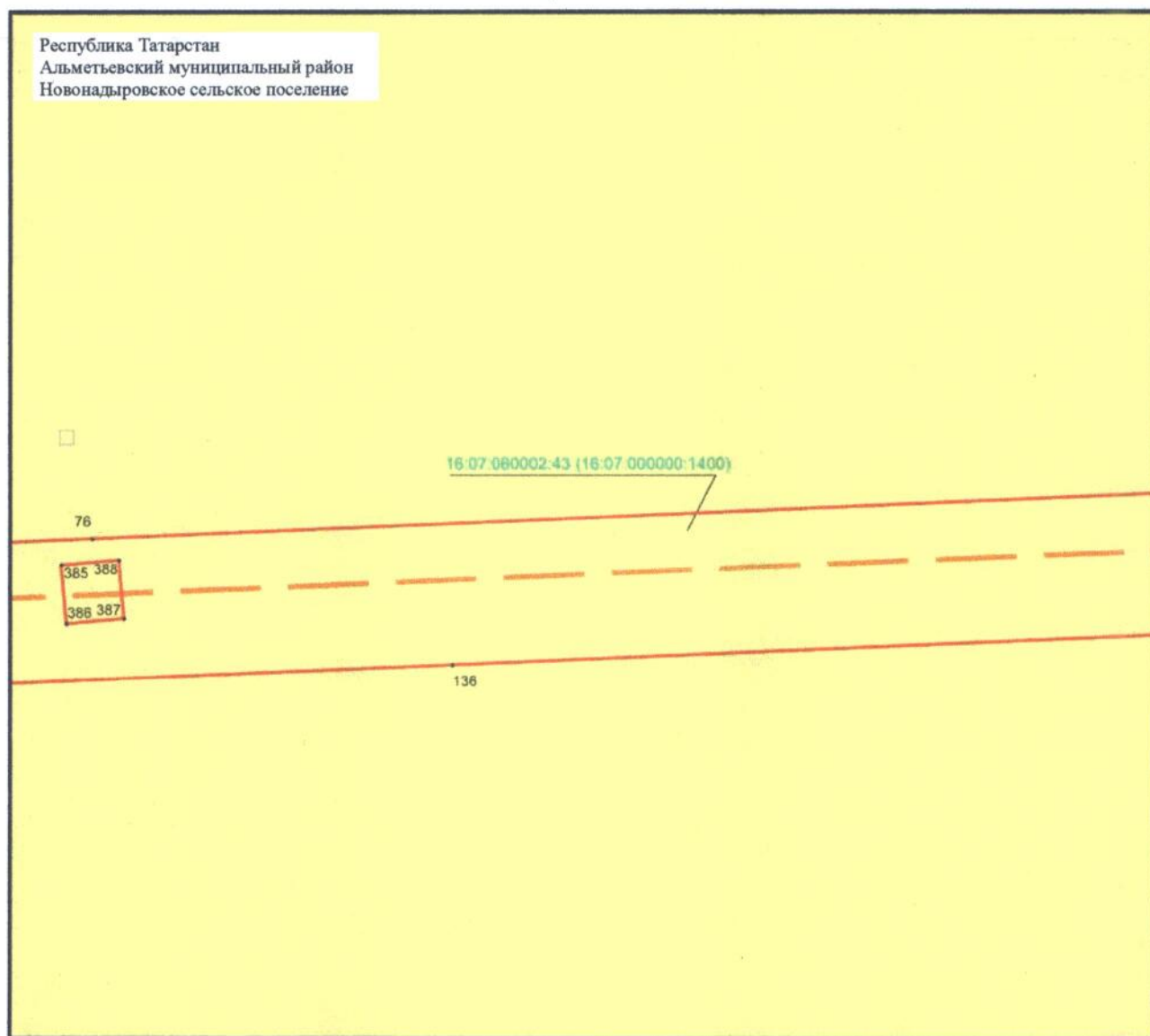
Используемые условные знаки и обозначения:

- 1 – обозначение характерной точки границ объекта
- — — — — граница объекта
- — — — — проектное местоположение инженерного сооружения (ось ВЛ 110 кВ)
- – граница земельного участка
- 16:07:060002:43 – кадастровый номер земельного участка.

Раздел 4

Схема расположения границ публичного сервитута
в целях эксплуатации объекта электросетевого хозяйства регионального значения
«ВЛ 110 кВ Узловая – Исмагилово»

Лист 2, выноска 46



Масштаб 1 : 500

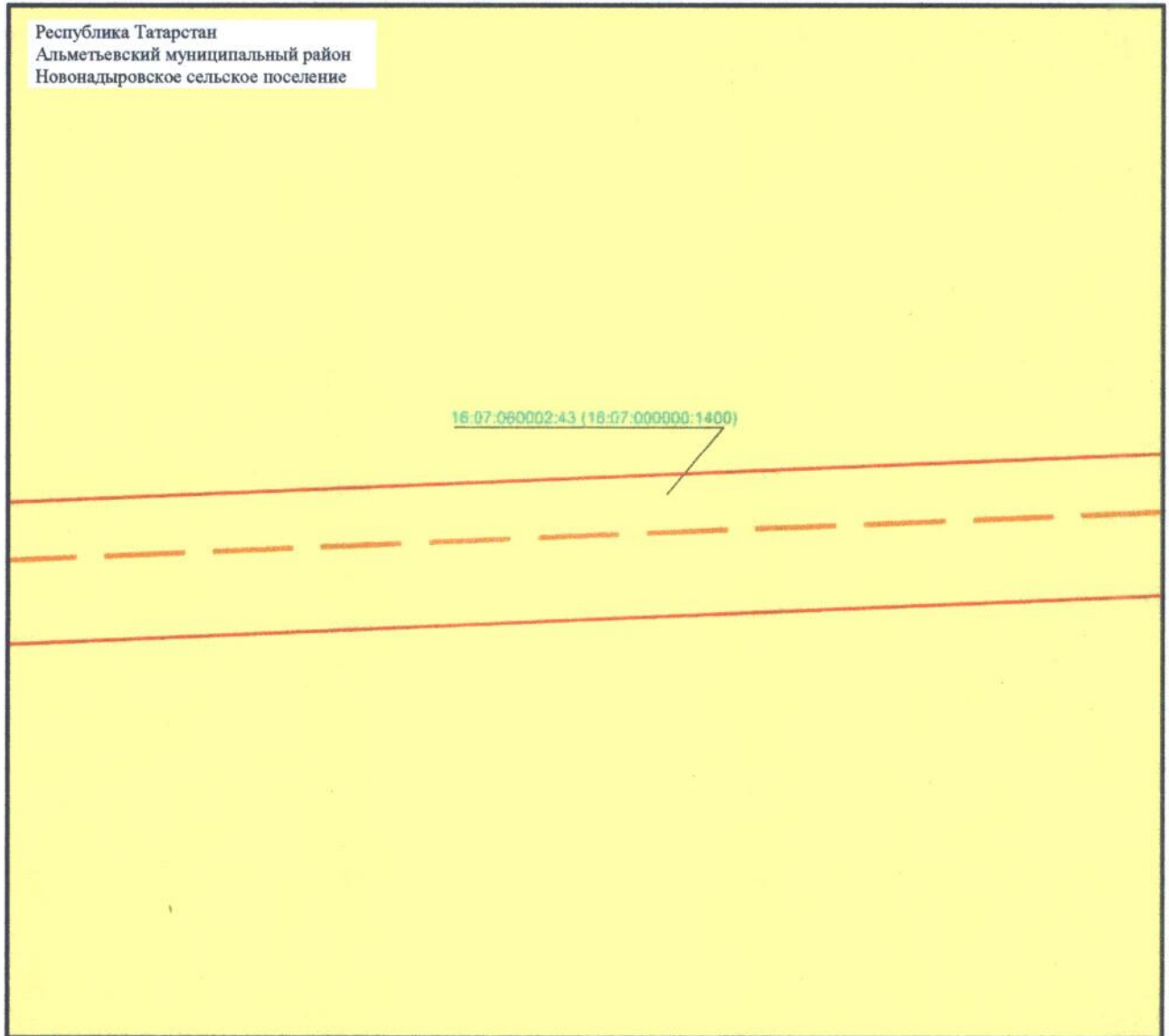
Используемые условные знаки и обозначения:

- 1 – обозначение характерной точки границ объекта
- — — — — граница объекта
- — — — — проектное местоположение инженерного сооружения (ось ВЛ 110 кВ)
- — граница земельного участка
- 16:07:060002:43 — кадастровый номер земельного участка.

Раздел 4




Схема расположения границ публичного сервитута
в целях эксплуатации объекта электросетевого хозяйства регионального значения
«ВЛ 110 кВ Узловая – Исмагилово»

Лист 2, выноска 47



Масштаб 1 : 500

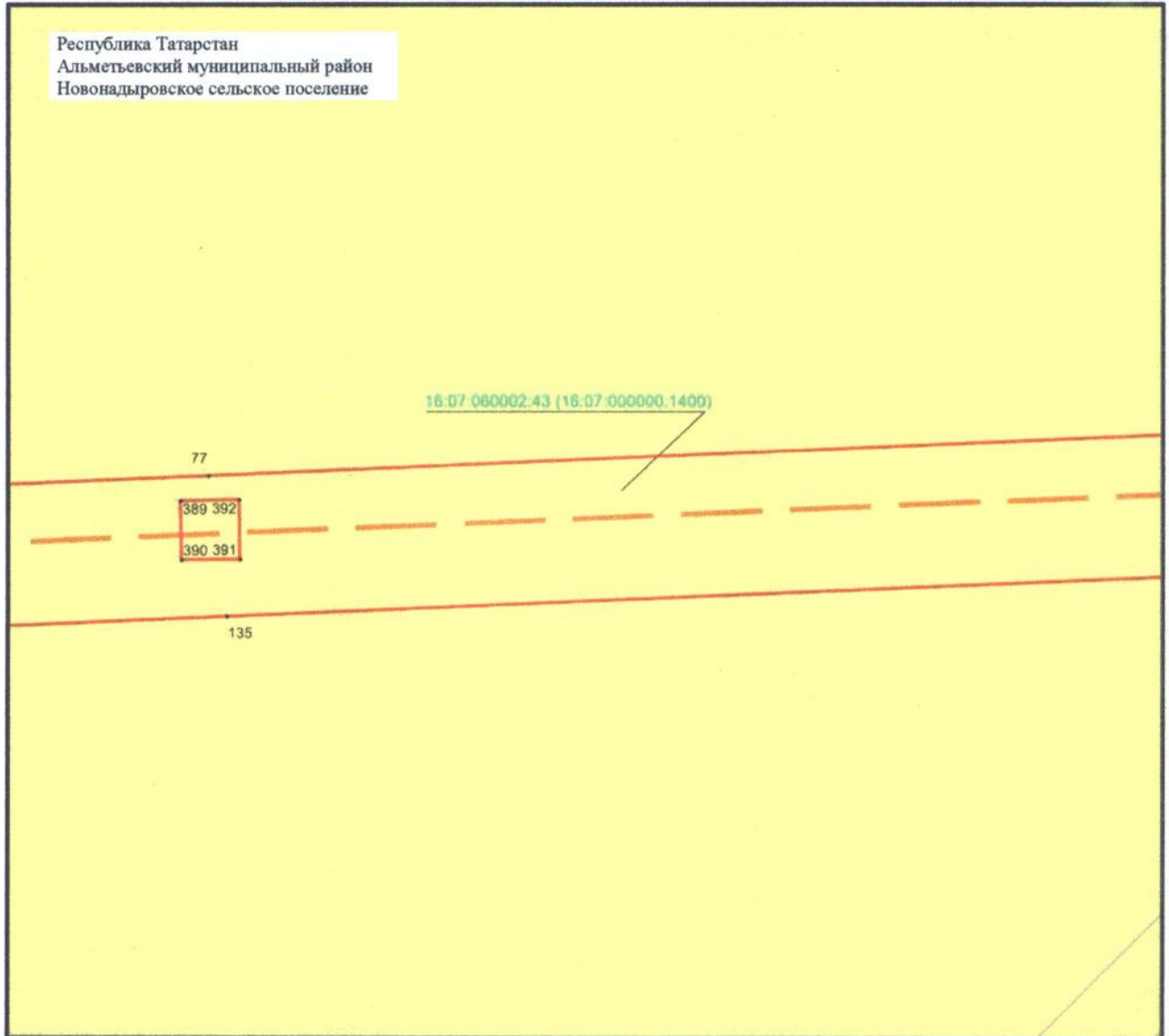
Используемые условные знаки и обозначения:

-  – граница объекта
-  – проектное местоположение инженерного сооружения (ось ВЛ 110 кВ)
-  – граница земельного участка
- 16:07:060002:43 – кадастровый номер земельного участка.

Раздел 4

Схема расположения границ публичного сервитута
в целях эксплуатации объекта электросетевого хозяйства регионального значения
«ВЛ 110 кВ Узловая – Исмагилово»

Лист 2, выноска 48



Масштаб 1 : 500

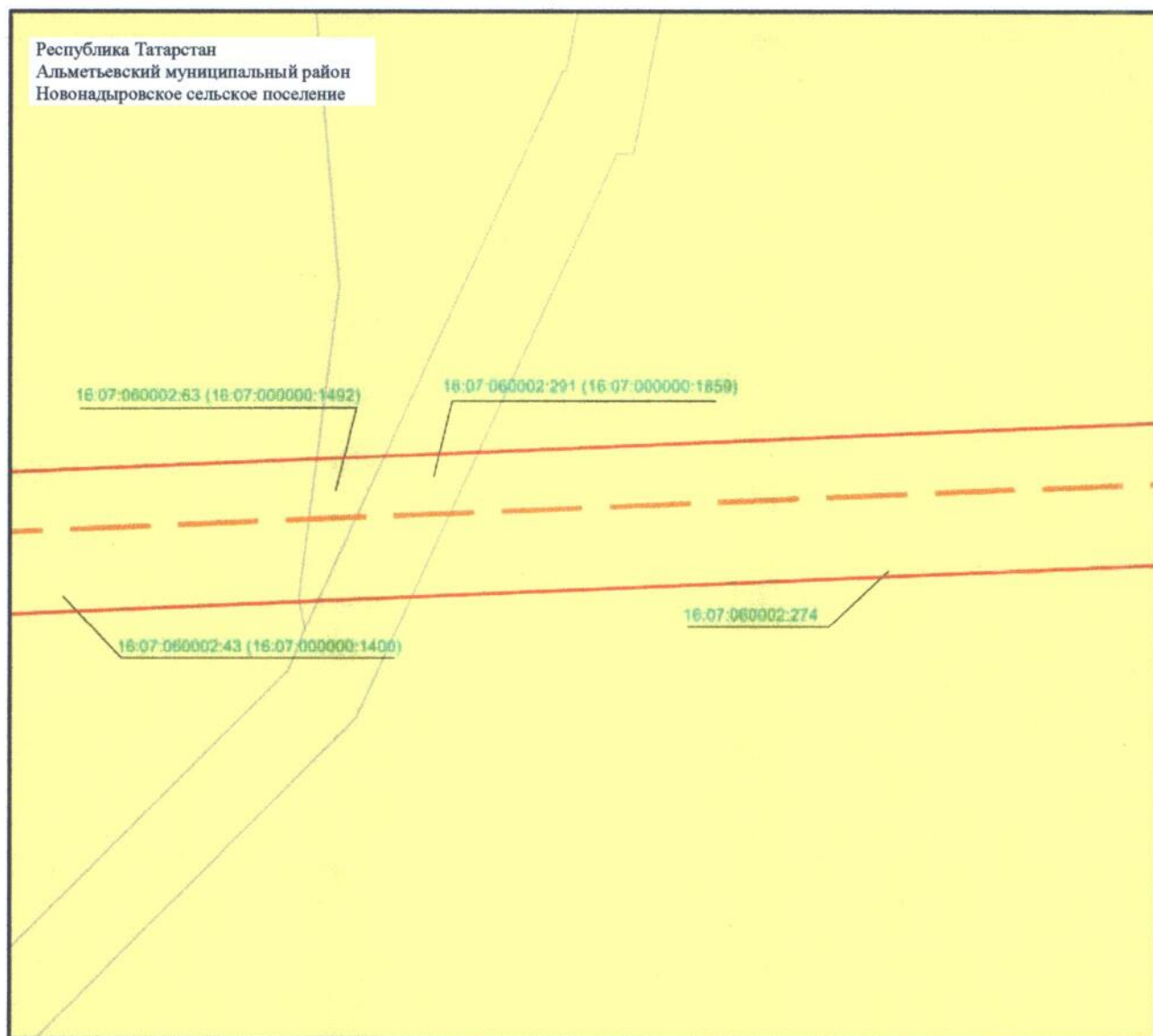
Используемые условные знаки и обозначения:

- 1 – обозначение характерной точки границ объекта
- — — — — граница объекта
- — — — — проектное местоположение инженерного сооружения (ось ВЛ 110 кВ)
- — граница земельного участка
- 16:07:060002:43 – кадастровый номер земельного участка.

Раздел 4




Схема расположения границ публичного сервитута
в целях эксплуатации объекта электросетевого хозяйства регионального значения
«ВЛ 110 кВ Узловая – Исмагилово»

Лист 2, выноска 49



Масштаб 1 : 500

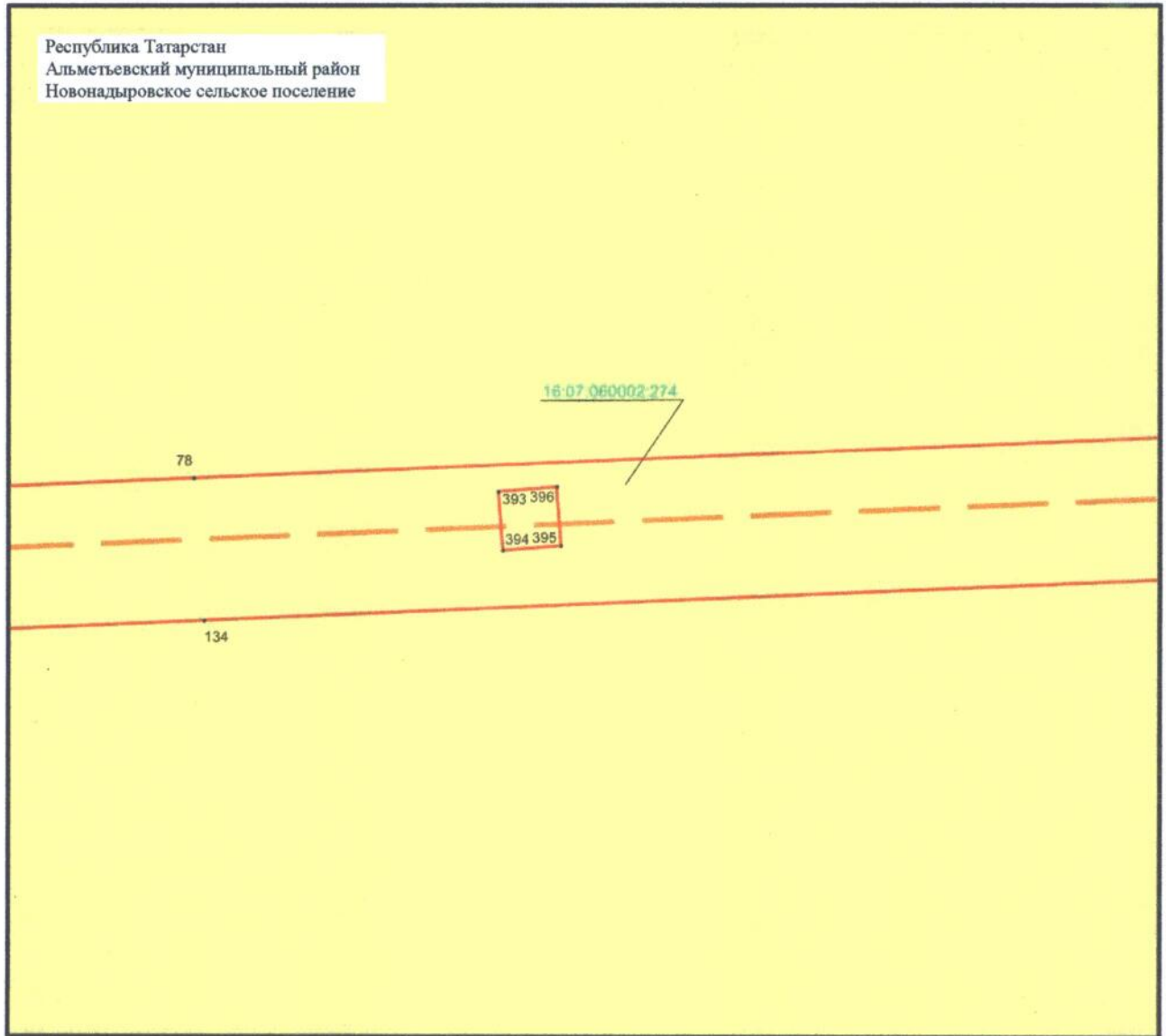
Используемые условные знаки и обозначения:

-  — граница объекта
-  — проектное местоположение инженерного сооружения (ось ВЛ 110 кВ)
-  — граница земельного участка
- 16:07:060002:274 — кадастровый номер земельного участка.

Раздел 4

Схема расположения границ публичного сервитута
в целях эксплуатации объекта электросетевого хозяйства регионального значения
«ВЛ 110 кВ Узловая – Исмагилово»

Лист 2, выноска 50



Масштаб 1 : 500

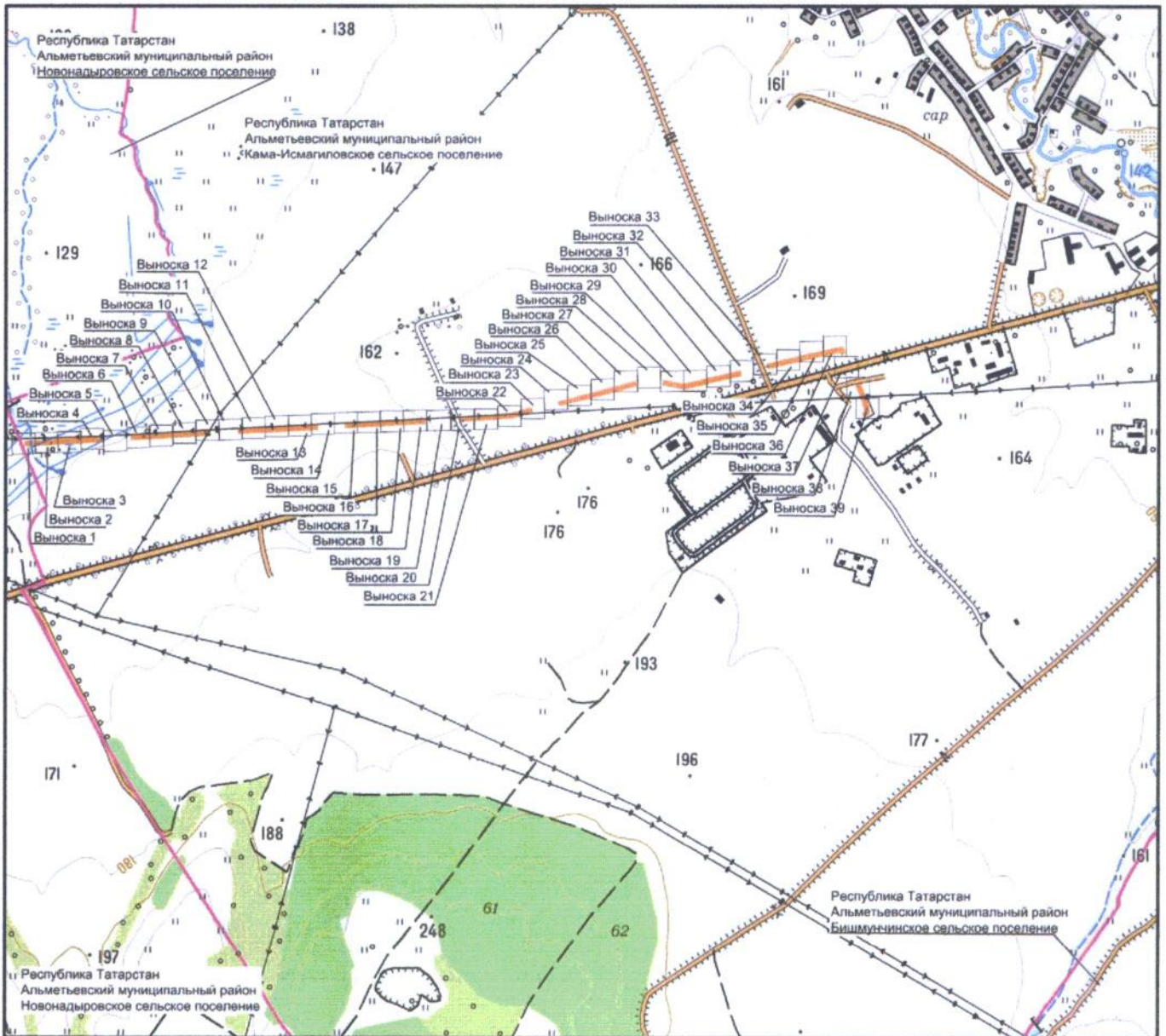
Используемые условные знаки и обозначения:

- 1 – обозначение характерной точки границ объекта
- — — — — граница объекта
- — — — — проектное местоположение инженерного сооружения (ось ВЛ 110 кВ)
- — граница земельного участка
- 16:07:060002:274 – кадастровый номер земельного участка.

Раздел 4

Схема расположения границ публичного сервитута
в целях эксплуатации объекта электросетевого хозяйства регионального значения
«ВЛ 110 кВ Узловая – Исмагилово»

Лист 3



Масштаб 1 : 25 000

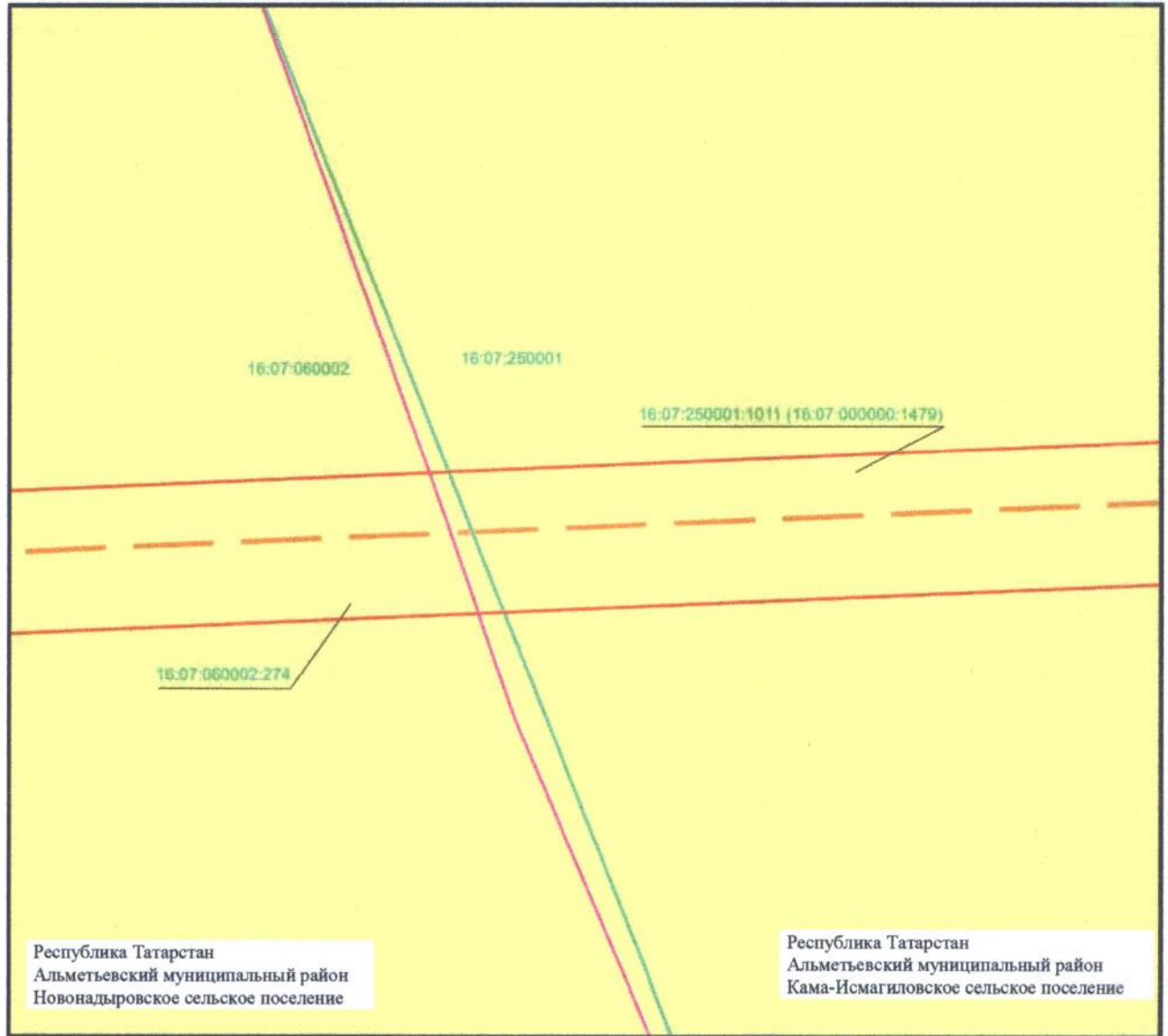
Используемые условные знаки и обозначения:

-  – проектное местоположение инженерного сооружения (ось ВЛ 110 кВ)
-  – граница сельского, городского поселения.

Раздел 4

Схема расположения границ публичного сервитута
в целях эксплуатации объекта электросетевого хозяйства регионального значения
«ВЛ 110 кВ Узловая – Исмагилово»

Лист 3, выноска 1



Масштаб 1 : 500

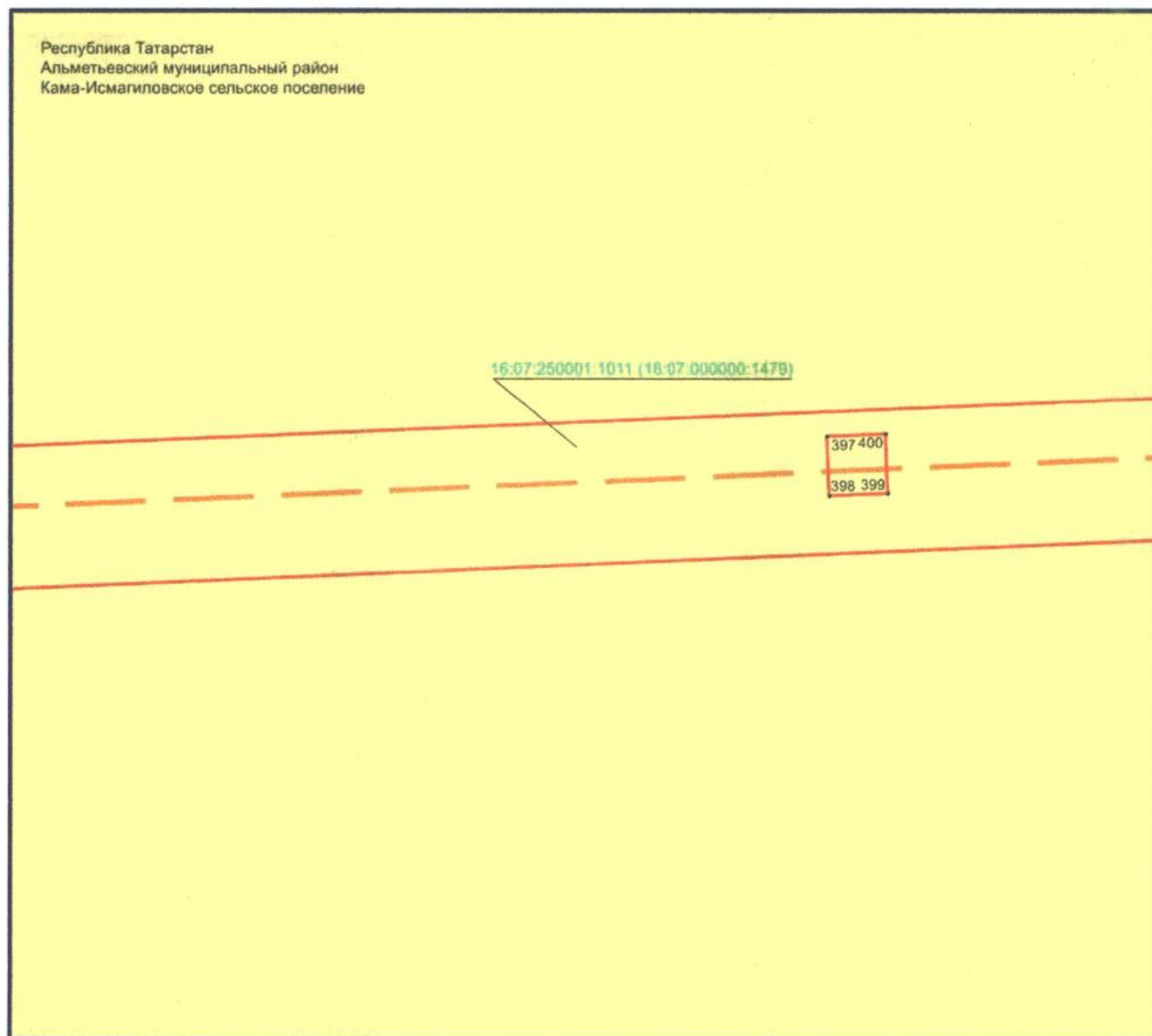
Используемые условные знаки и обозначения:

- — граница объекта
- - - — проектное местоположение инженерного сооружения (ось ВЛ 110 кВ)
- — граница сельского, городского поселения
- — граница кадастрового квартала
- граница земельного участка
- 16:07:250001 — номер кадастрового квартала
- 16:07:250001:1011 — кадастровый номер земельного участка.

Раздел 4

Схема расположения границ публичного сервитута
в целях эксплуатации объекта электросетевого хозяйства регионального значения
«ВЛ 110 кВ Узловая – Исмагилово»

Лист 3, выноска 2



Масштаб 1 : 500

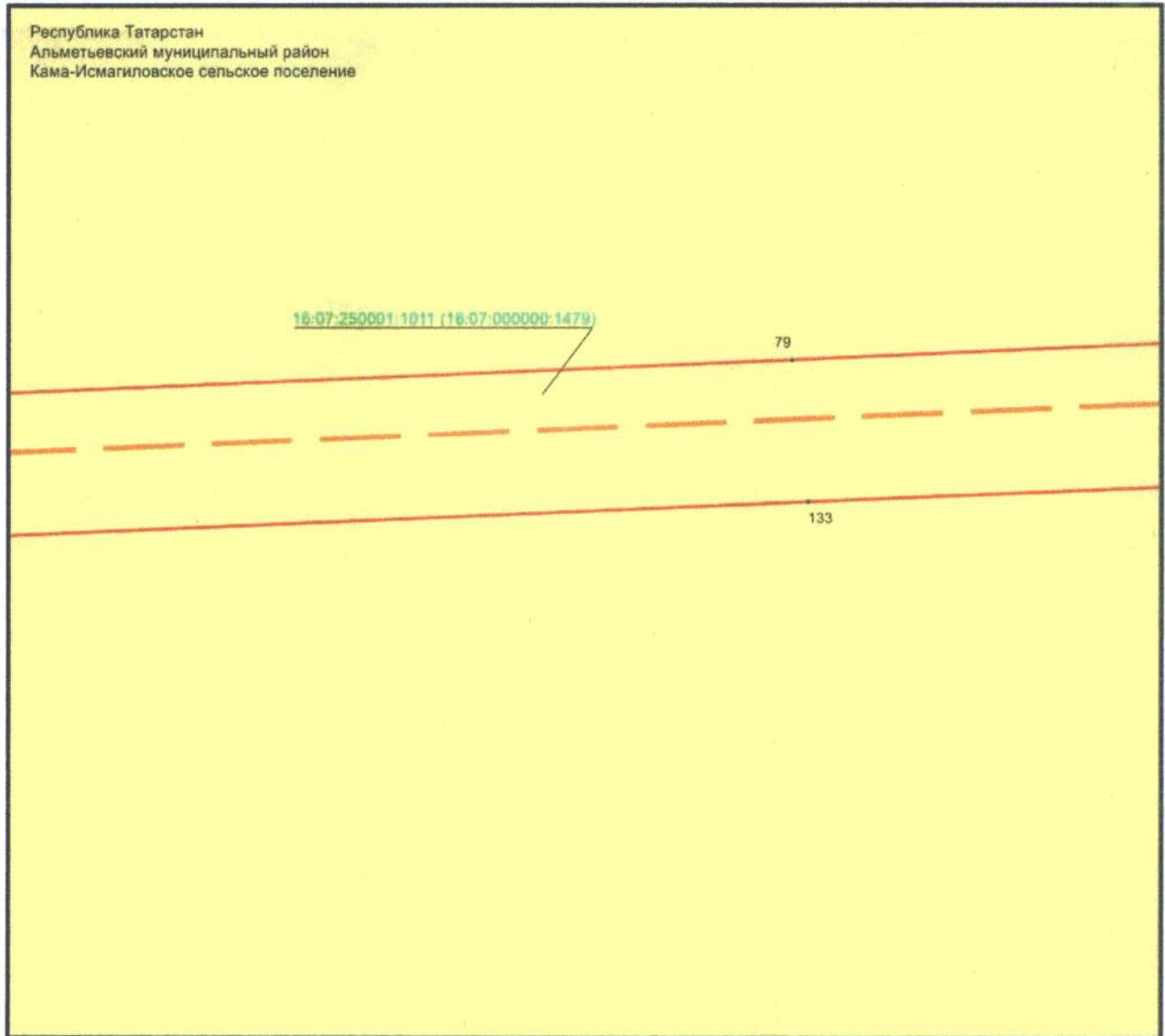
Используемые условные знаки и обозначения:

- 1 – обозначение характерной точки границ объекта
- — — — — граница объекта
- — — — — проектное местоположение инженерного сооружения (ось ВЛ 110 кВ)
- — граница земельного участка
- 16:07:250001:1011 — кадастровый номер земельного участка.

Раздел 4

Схема расположения границ публичного сервитута
в целях эксплуатации объекта электросетевого хозяйства регионального значения
«ВЛ 110 кВ Узловая – Исмагилово»

Лист 3, выноска 3



Масштаб 1 : 500

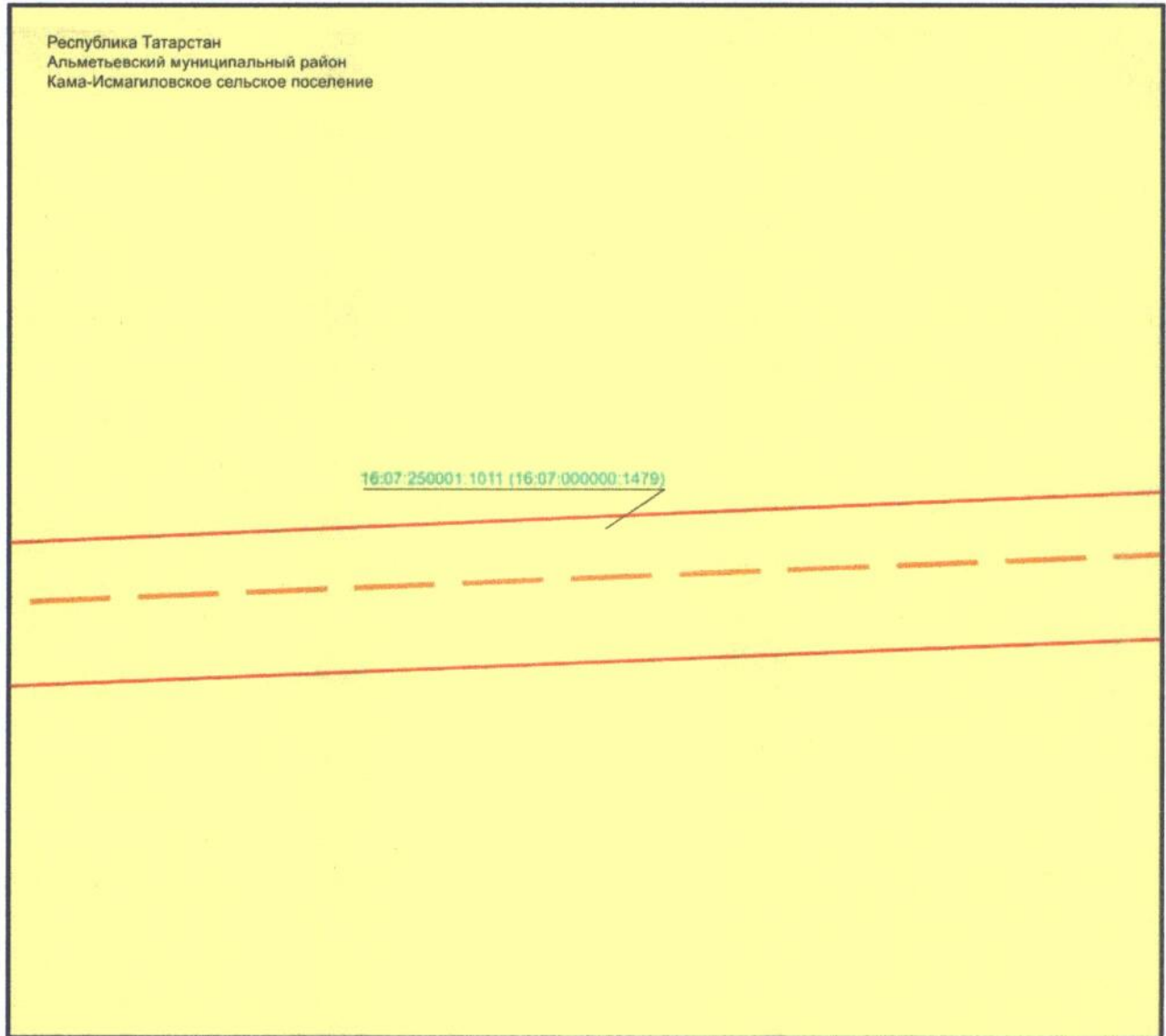
Используемые условные знаки и обозначения:

- 1 – обозначение характерной точки границ объекта
- — — — — граница объекта
- — — — — проектное местоположение инженерного сооружения (ось ВЛ 110 кВ)
- — граница земельного участка
- 16:07:250001:1011 – кадастровый номер земельного участка.

Раздел 4




Схема расположения границ публичного сервитута
в целях эксплуатации объекта электросетевого хозяйства регионального значения
«ВЛ 110 кВ Узловая – Исмагилово»

Лист 3, выноска 4



Масштаб 1 : 500

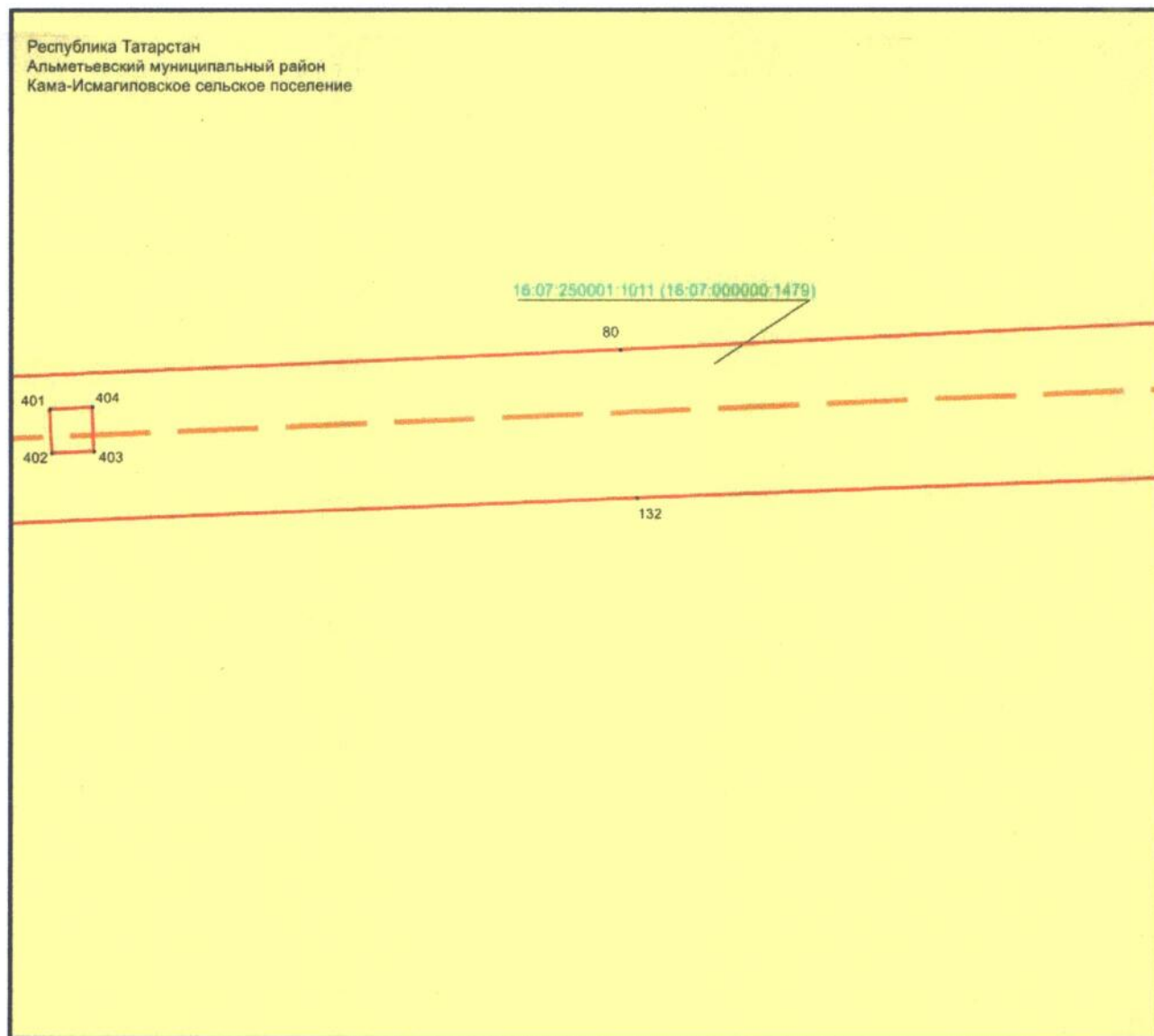
Используемые условные знаки и обозначения:

-  – граница объекта
-  – проектное местоположение инженерного сооружения (ось ВЛ 110 кВ)
-  – граница земельного участка
- 16:07:250001:1011 – кадастровый номер земельного участка.

Раздел 4

Схема расположения границ публичного сервитута
в целях эксплуатации объекта электросетевого хозяйства регионального значения
«ВЛ 110 кВ Узловая – Исмагилово»

Лист 3, выноска 5



Масштаб 1 : 500

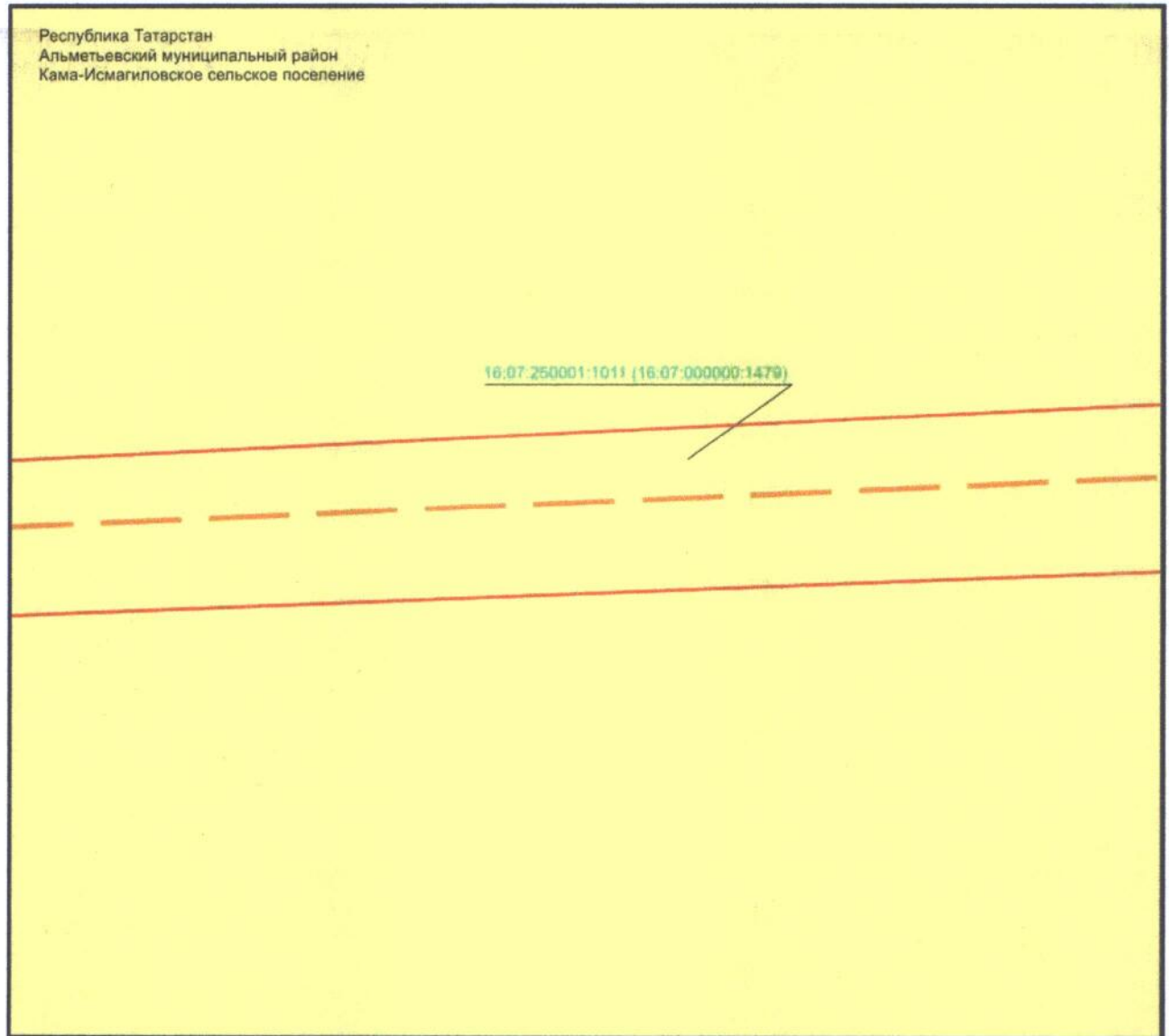
Используемые условные знаки и обозначения:

- 1 – обозначение характерной точки границ объекта
- — — — — граница объекта
- — — — — проектное местоположение инженерного сооружения (ось ВЛ 110 кВ)
- — граница земельного участка
- 16:07:250001:1011 — кадастровый номер земельного участка.

Раздел 4




Схема расположения границ публичного сервитута
в целях эксплуатации объекта электросетевого хозяйства регионального значения
«ВЛ 110 кВ Узловая – Исмагилово»

Лист 3, выноска 6



Масштаб 1 : 500

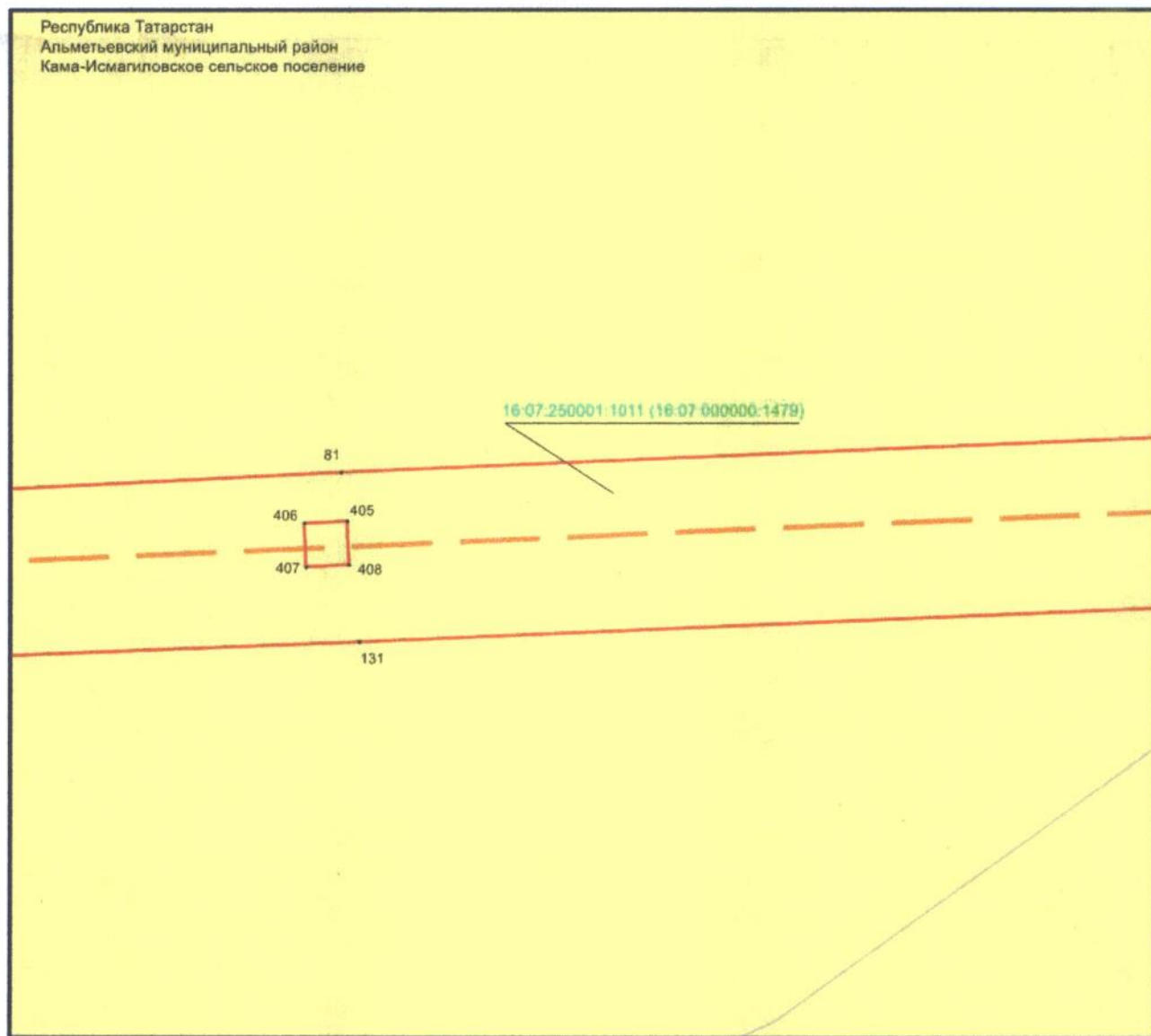
Используемые условные знаки и обозначения:

-  – граница объекта
-  – проектное местоположение инженерного сооружения (ось ВЛ 110 кВ)
-  – граница земельного участка
- 16:07:250001:1011 – кадастровый номер земельного участка.

Раздел 4

Схема расположения границ публичного сервитута
в целях эксплуатации объекта электросетевого хозяйства регионального значения
«ВЛ 110 кВ Узловая – Исагилово»

Лист 3, выноска 7



Масштаб 1 : 500

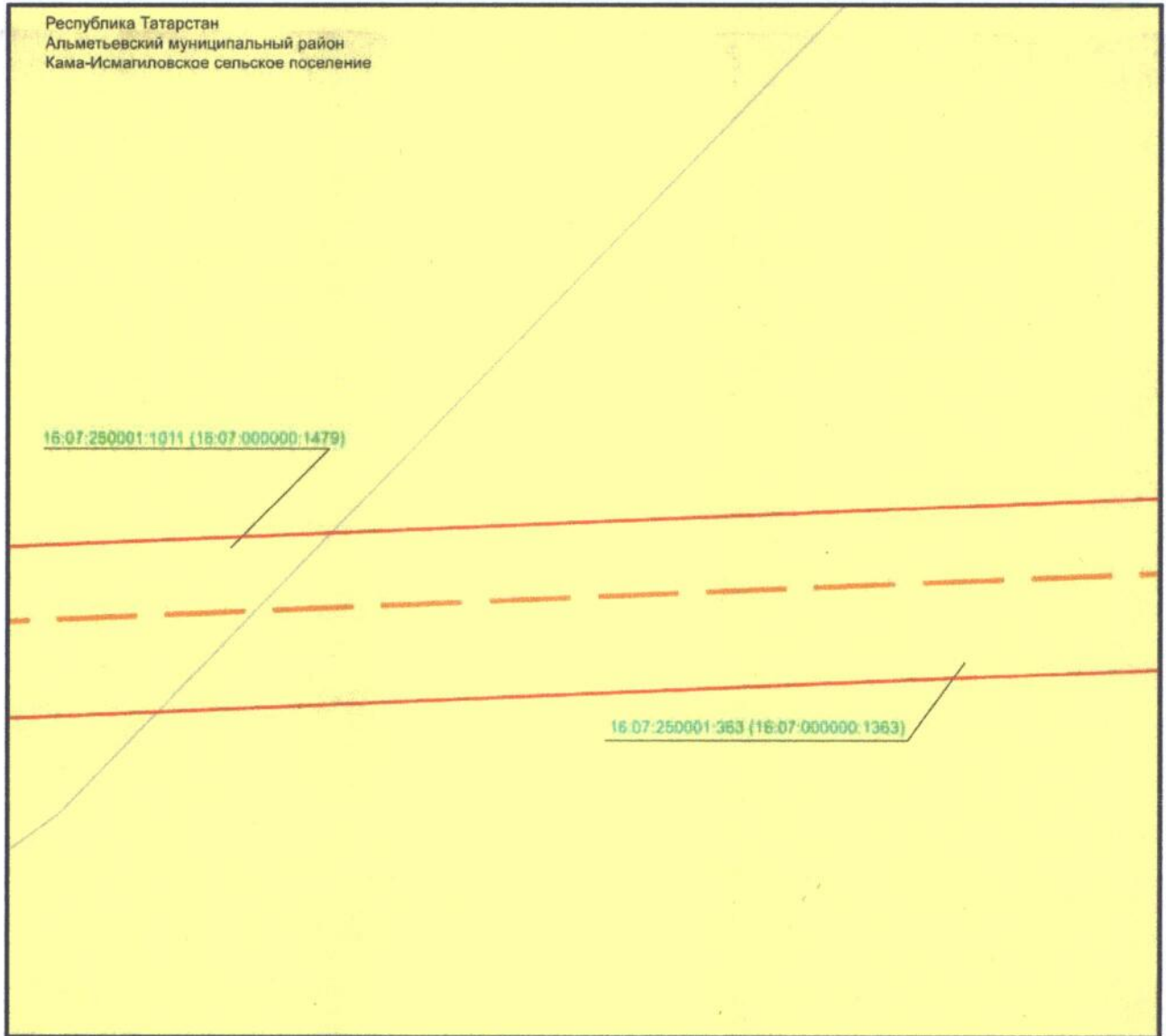
Используемые условные знаки и обозначения:

- 1 – обозначение характерной точки границ объекта
- — — — — граница объекта
- — — — — проектное местоположение инженерного сооружения (ось ВЛ 110 кВ)
- — граница земельного участка
- 16:07:250001:1011 — кадастровый номер земельного участка.

Раздел 4




Схема расположения границ публичного сервитута
в целях эксплуатации объекта электросетевого хозяйства регионального значения
«ВЛ 110 кВ Узловая – Исагилово»

Лист 3, выноска 8



Масштаб 1 : 500

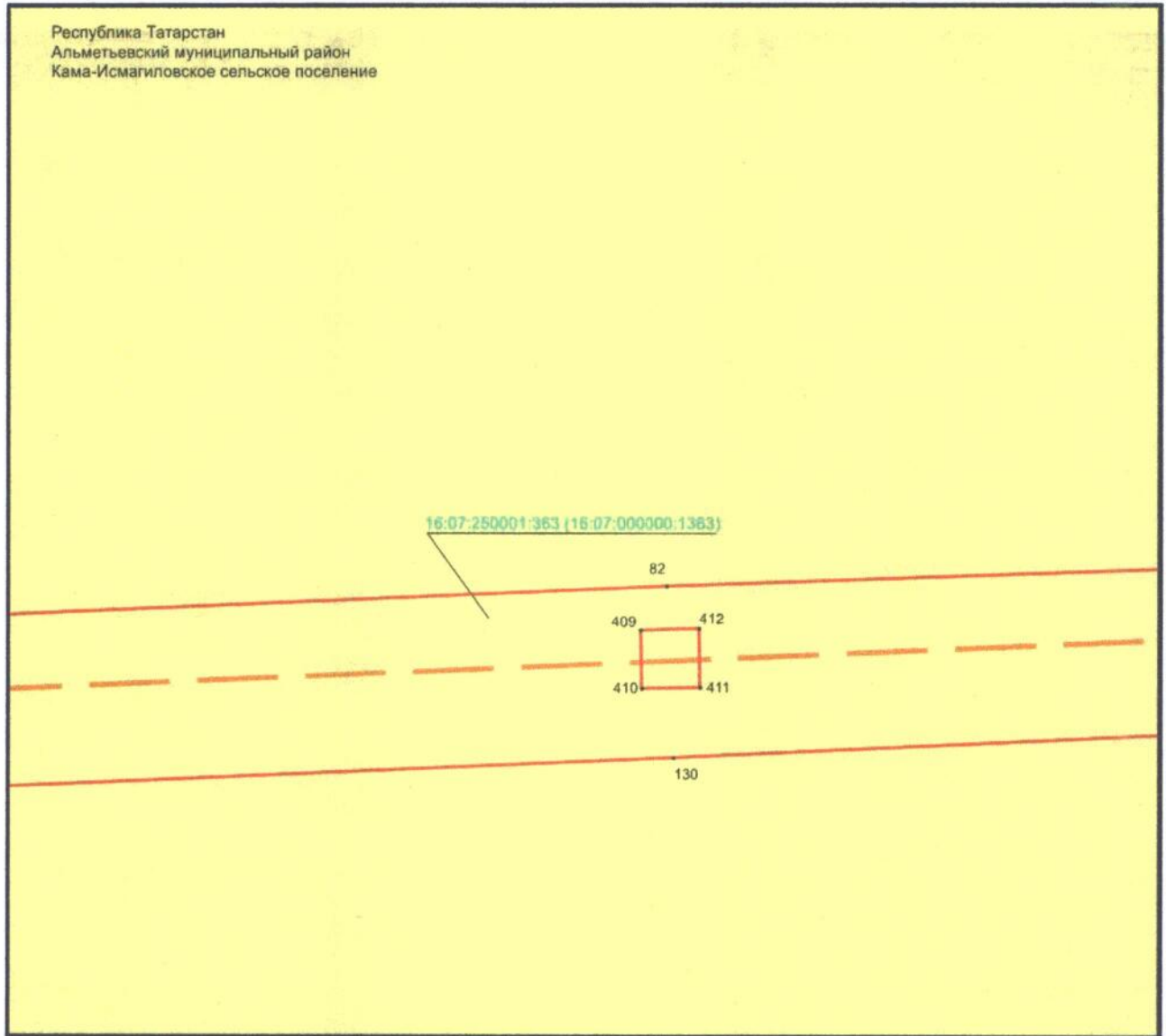
Используемые условные знаки и обозначения:

-  – граница объекта
-  – проектное местоположение инженерного сооружения (ось ВЛ 110 кВ)
-  – граница земельного участка
- 16:07:250001:1011 – кадастровый номер земельного участка.

Раздел 4

Схема расположения границ публичного сервитута
в целях эксплуатации объекта электросетевого хозяйства регионального значения
«ВЛ 110 кВ Узловая – Исмагилово»

Лист 3, выноска 9



Масштаб 1 : 500

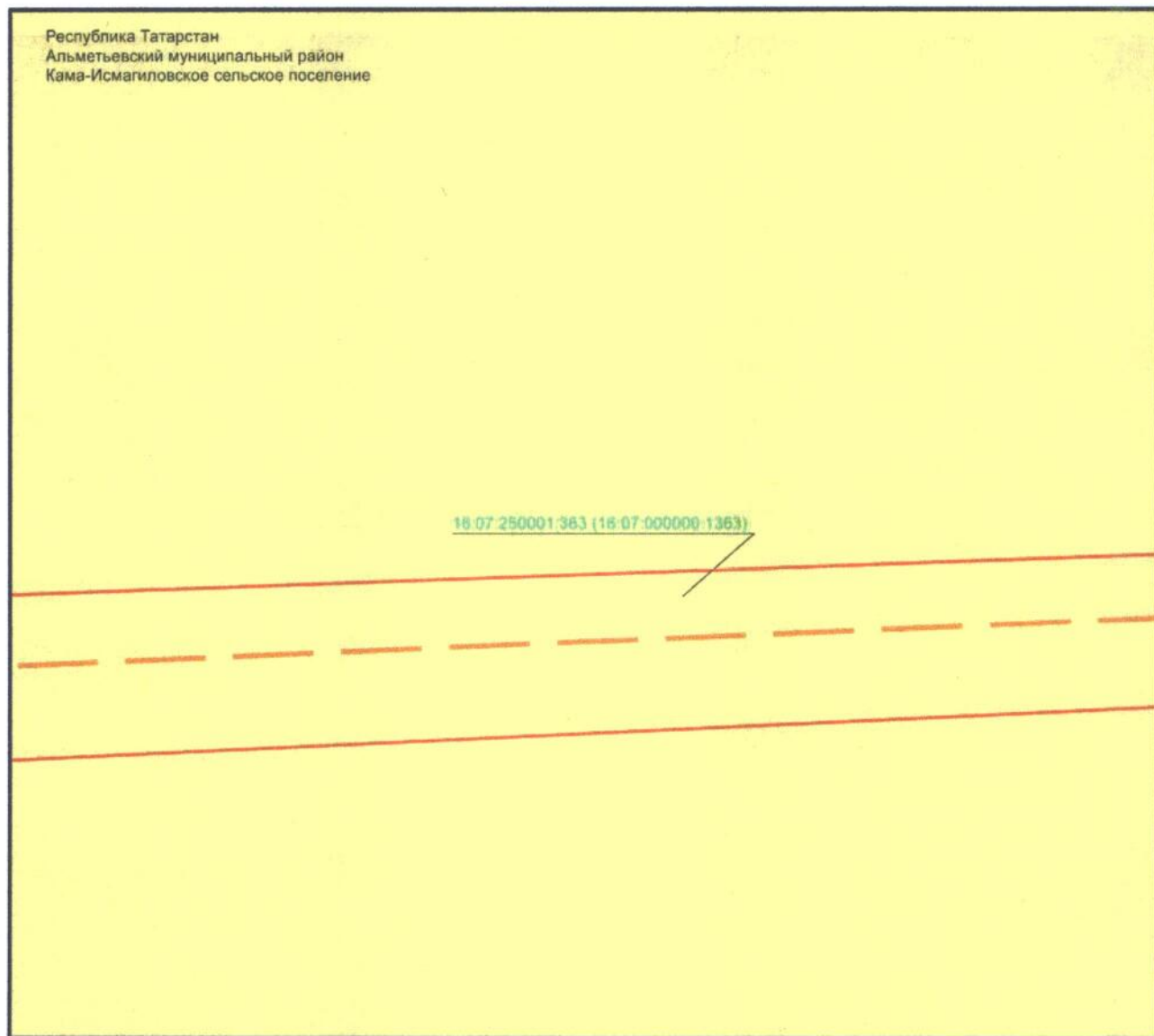
Используемые условные знаки и обозначения:

- 1 – обозначение характерной точки границ объекта
- — — — — граница объекта
- — — — — проектное местоположение инженерного сооружения (ось ВЛ 110 кВ)
- — граница земельного участка
- 16:07:250001:363 — кадастровый номер земельного участка.

Раздел 4




Схема расположения границ публичного сервитута
в целях эксплуатации объекта электросетевого хозяйства регионального значения
«ВЛ 110 кВ Узловая – Исмагилово»

Лист 3, выноска 10



Масштаб 1 : 500

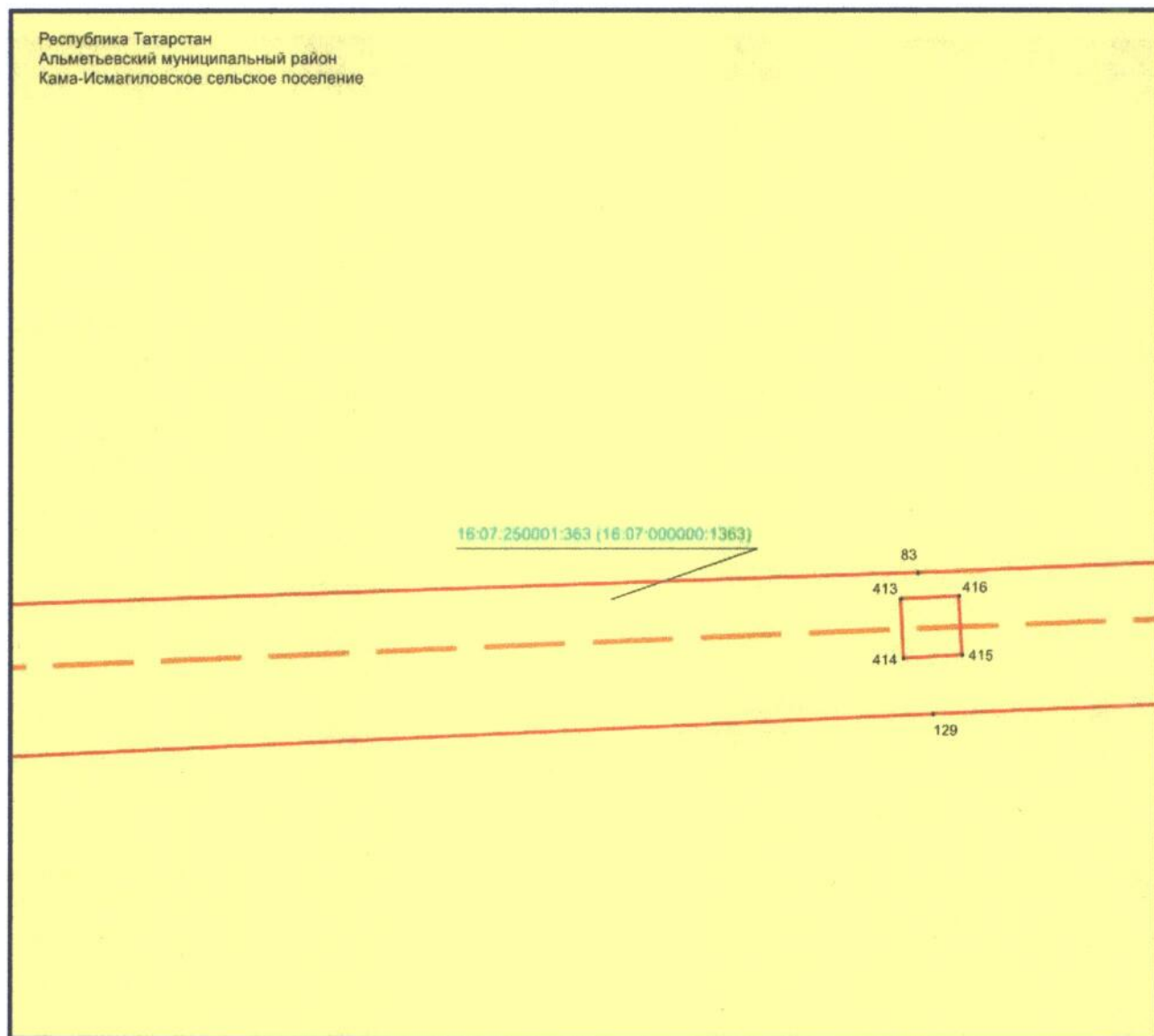
Используемые условные знаки и обозначения:

-  – граница объекта
-  – проектное местоположение инженерного сооружения (ось ВЛ 110 кВ)
-  – граница земельного участка
- 16:07:250001:363 – кадастровый номер земельного участка.

Раздел 4

Схема расположения границ публичного сервитута
в целях эксплуатации объекта электросетевого хозяйства регионального значения
«ВЛ 110 кВ Узловая – Исмагилово»

Лист 3, выноска 11



Масштаб 1 : 500

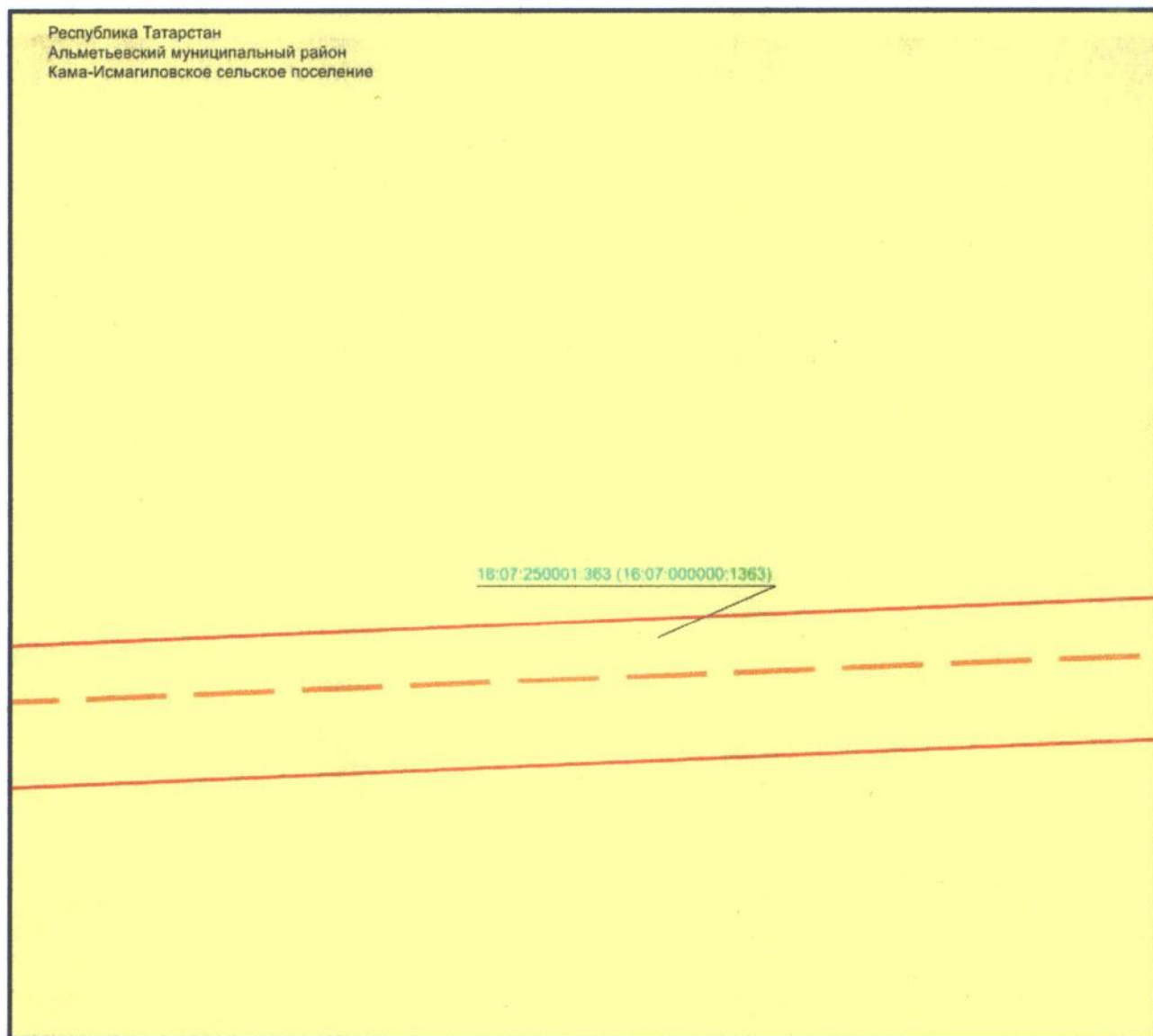
Используемые условные знаки и обозначения:

- 1 – обозначение характерной точки границ объекта
- — — — — граница объекта
- — — — — проектное местоположение инженерного сооружения (ось ВЛ 110 кВ)
- — граница земельного участка
- 16:07:250001:363 — кадастровый номер земельного участка.

Раздел 4




Схема расположения границ публичного сервитута
в целях эксплуатации объекта электросетевого хозяйства регионального значения
«ВЛ 110 кВ Узловая – Исмагилово»

Лист 3, выноска 12



Масштаб 1 : 500

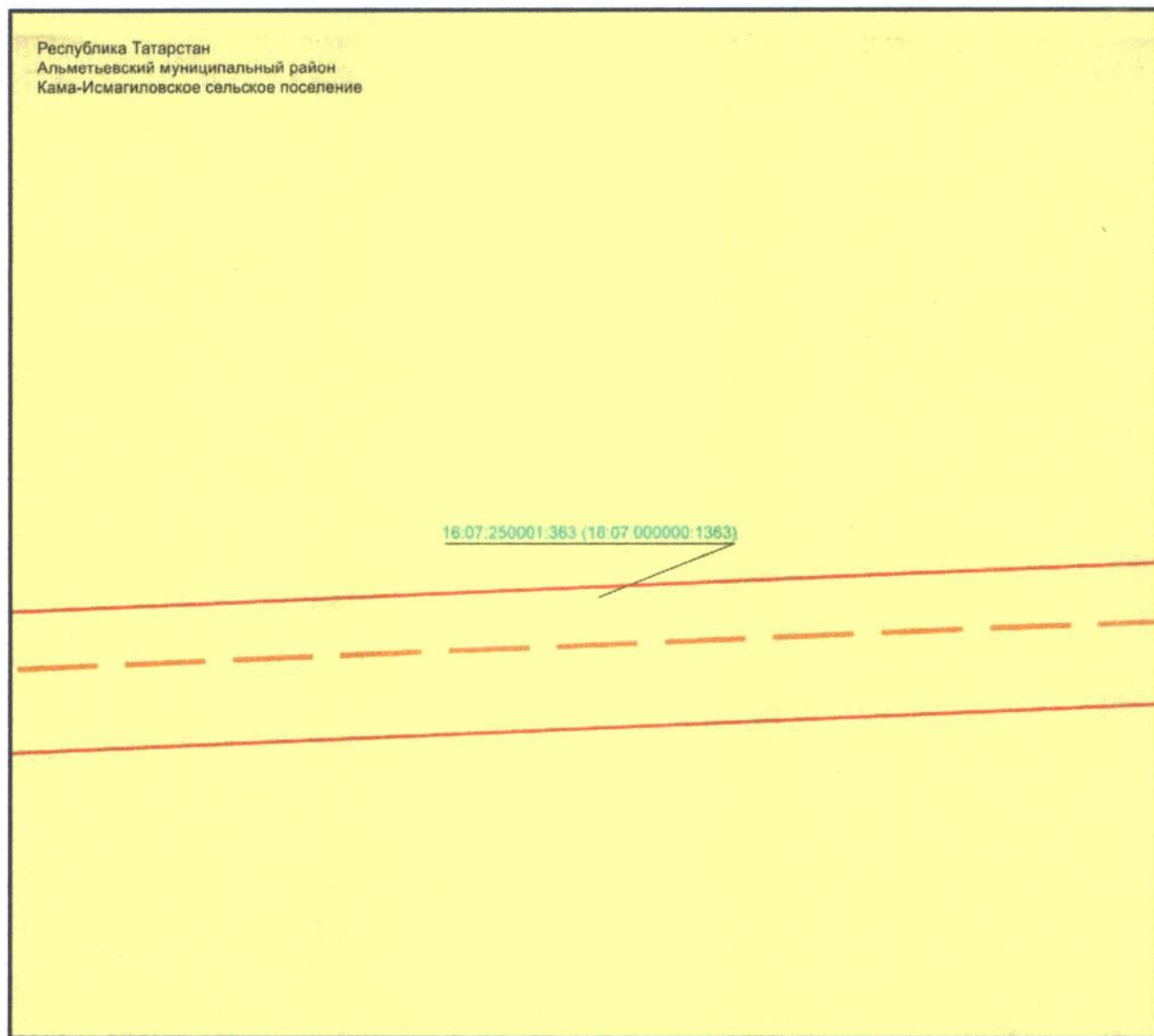
Используемые условные знаки и обозначения:

-  – граница объекта
-  – проектное местоположение инженерного сооружения (ось ВЛ 110 кВ)
-  – граница земельного участка
- 16:07:250001:363 – кадастровый номер земельного участка.

Раздел 4




Схема расположения границ публичного сервитута
в целях эксплуатации объекта электросетевого хозяйства регионального значения
«ВЛ 110 кВ Узловая – Исмагилово»

Лист 3, выноска 13



Масштаб 1 : 500

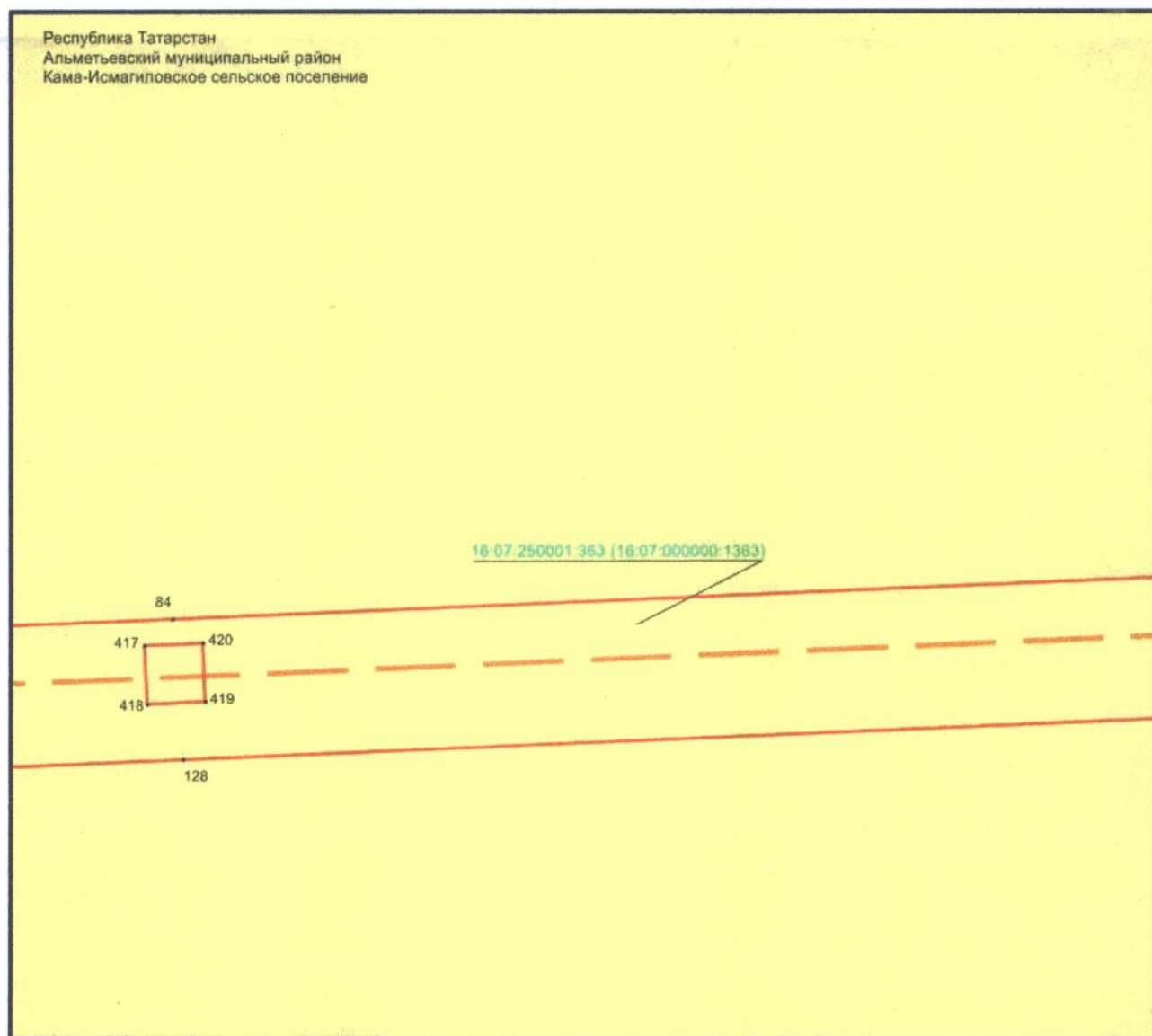
Используемые условные знаки и обозначения:

-  – граница объекта
-  – проектное местоположение инженерного сооружения (ось ВЛ 110 кВ)
-  – граница земельного участка
- 16:07:250001:363 – кадастровый номер земельного участка.

Раздел 4

Схема расположения границ публичного сервитута
в целях эксплуатации объекта электросетевого хозяйства регионального значения
«ВЛ 110 кВ Узловая – Исмагилово»

Лист 3, выноска 14



Масштаб 1 : 500

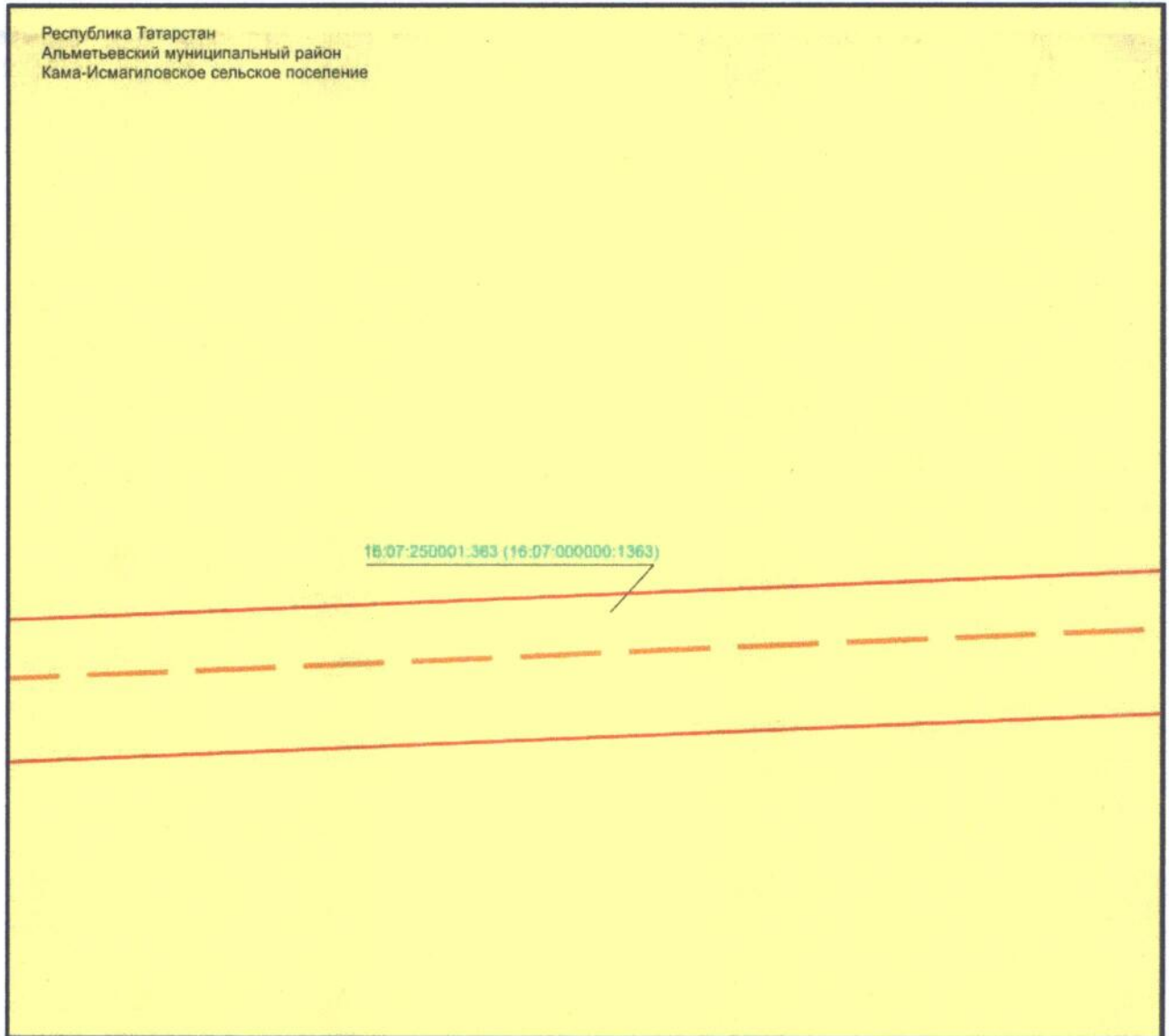
Используемые условные знаки и обозначения:

- 1 – обозначение характерной точки границ объекта
- — — — — граница объекта
- — — — — проектное местоположение инженерного сооружения (ось ВЛ 110 кВ)
- — граница земельного участка
- 16:07:250001:363 — кадастровый номер земельного участка.

Раздел 4




Схема расположения границ публичного сервитута
в целях эксплуатации объекта электросетевого хозяйства регионального значения
«ВЛ 110 кВ Узловая – Исмагилово»

Лист 3, выноска 15



Масштаб 1 : 500

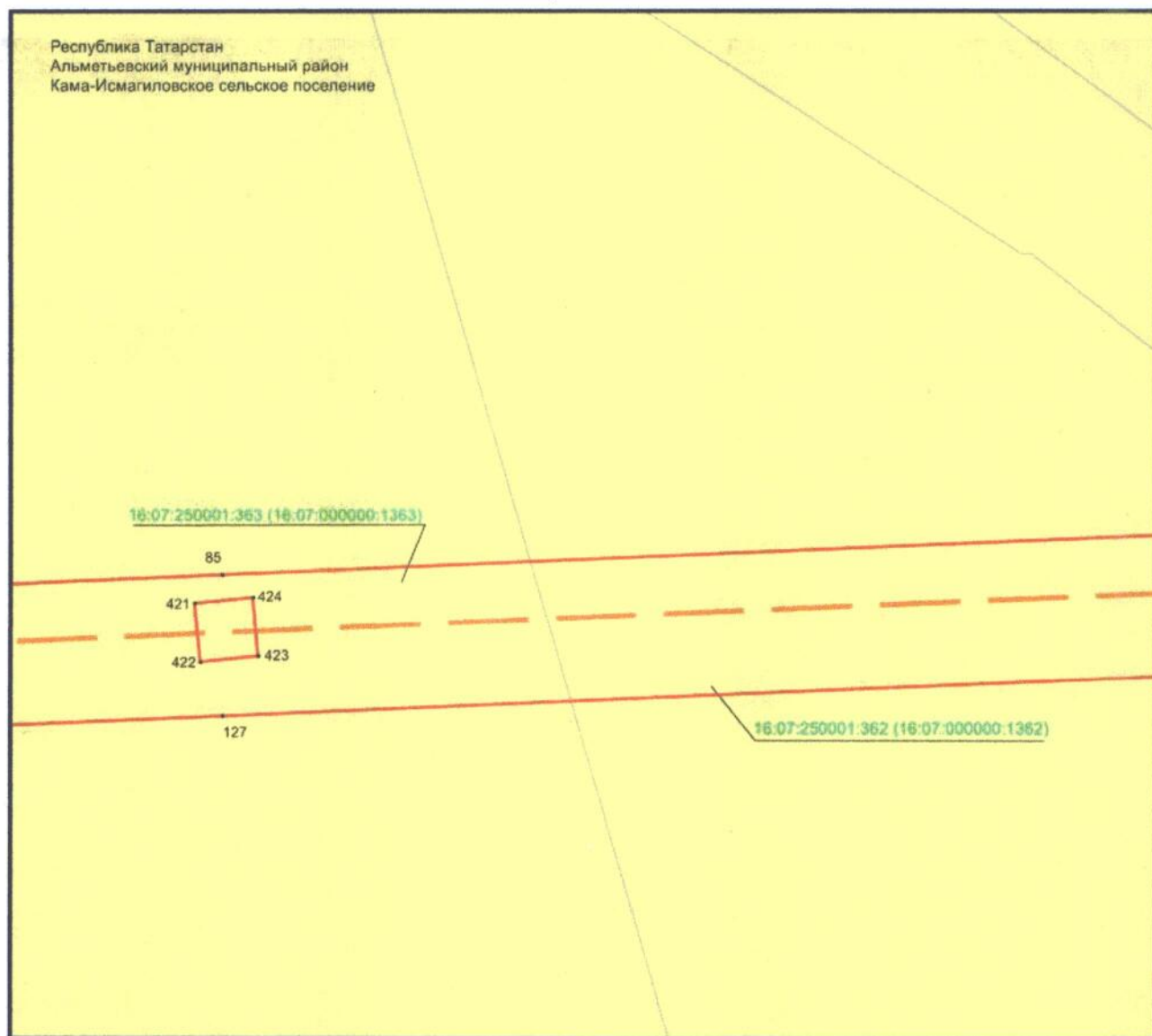
Используемые условные знаки и обозначения:

-  – граница объекта
-  – проектное местоположение инженерного сооружения (ось ВЛ 110 кВ)
-  – граница земельного участка
- 16:07:250001:363 – кадастровый номер земельного участка.

Раздел 4

Схема расположения границ публичного сервитута
в целях эксплуатации объекта электросетевого хозяйства регионального значения
«ВЛ 110 кВ Узловая – Исмагилово»

Лист 3, выноска 16



Масштаб 1 : 500

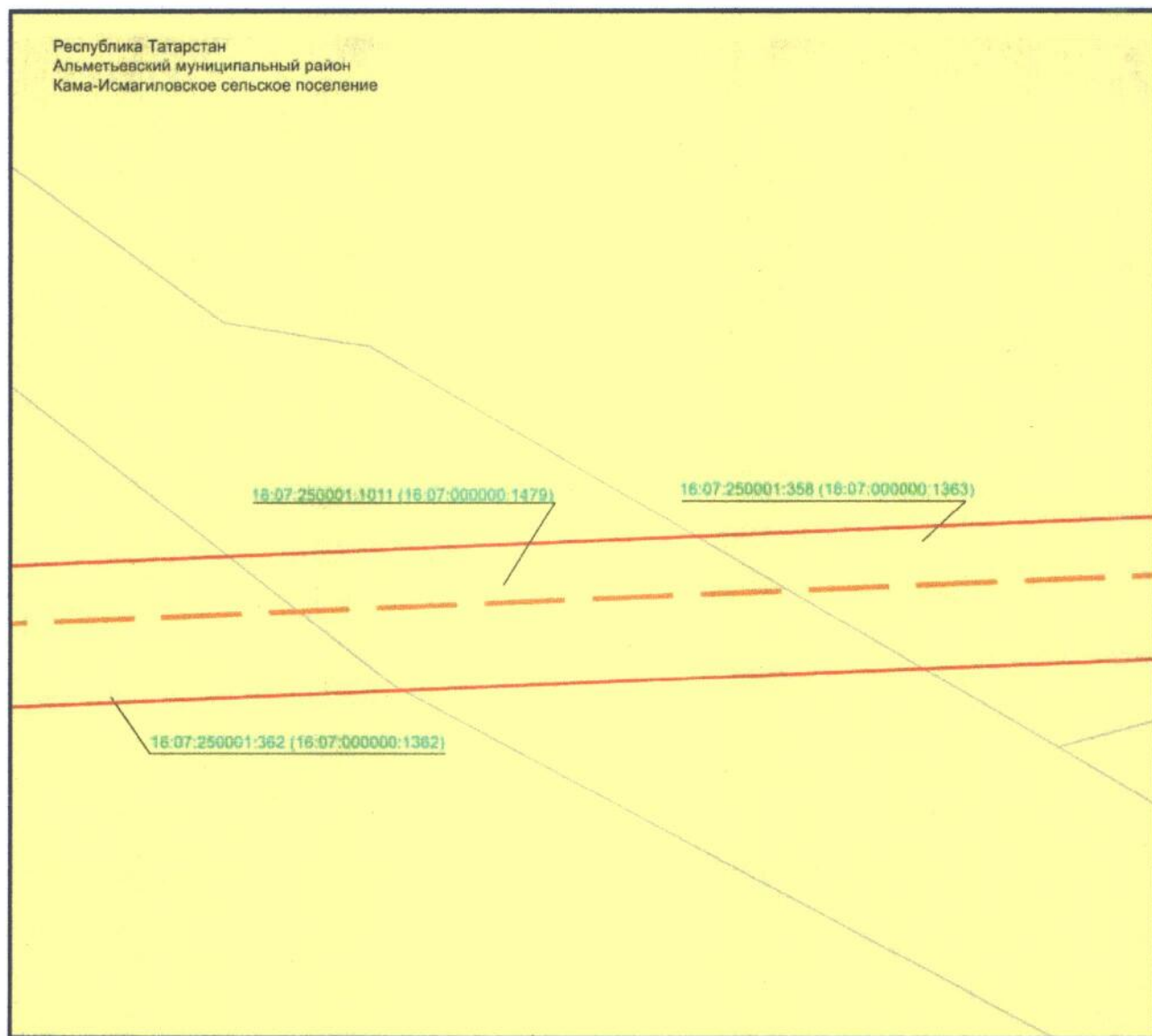
Используемые условные знаки и обозначения:

- 1 – обозначение характерной точки границ объекта
- — — — — граница объекта
- — — — — проектное местоположение инженерного сооружения (ось ВЛ 110 кВ)
- — граница земельного участка
- 16:07:250001:363 — кадастровый номер земельного участка.

Раздел 4

Схема расположения границ публичного сервитута
в целях эксплуатации объекта электросетевого хозяйства регионального значения
«ВЛ 110 кВ Узловая – Исмагилово»

Лист 3, выноска 17



Масштаб 1 : 500

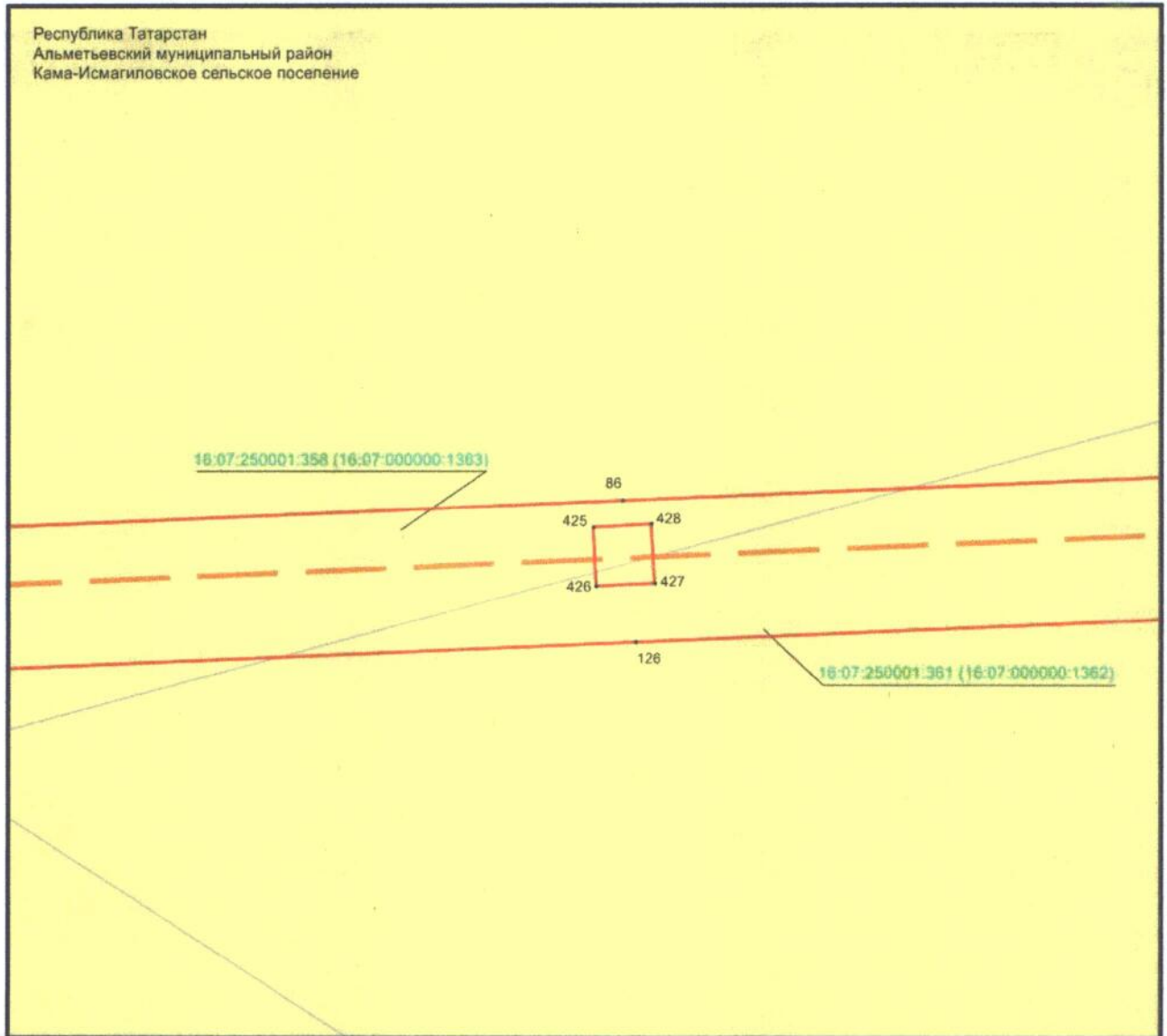
Используемые условные знаки и обозначения:

- — граница объекта
- - - — проектное местоположение инженерного сооружения (ось ВЛ 110 кВ)
- граница земельного участка
- 16:07:250001:358 — кадастровый номер земельного участка.

Раздел 4

Схема расположения границ публичного сервитута
в целях эксплуатации объекта электросетевого хозяйства регионального значения
«ВЛ 110 кВ Узловая – Исмагилово»

Лист 3, выноска 18



Масштаб 1 : 500

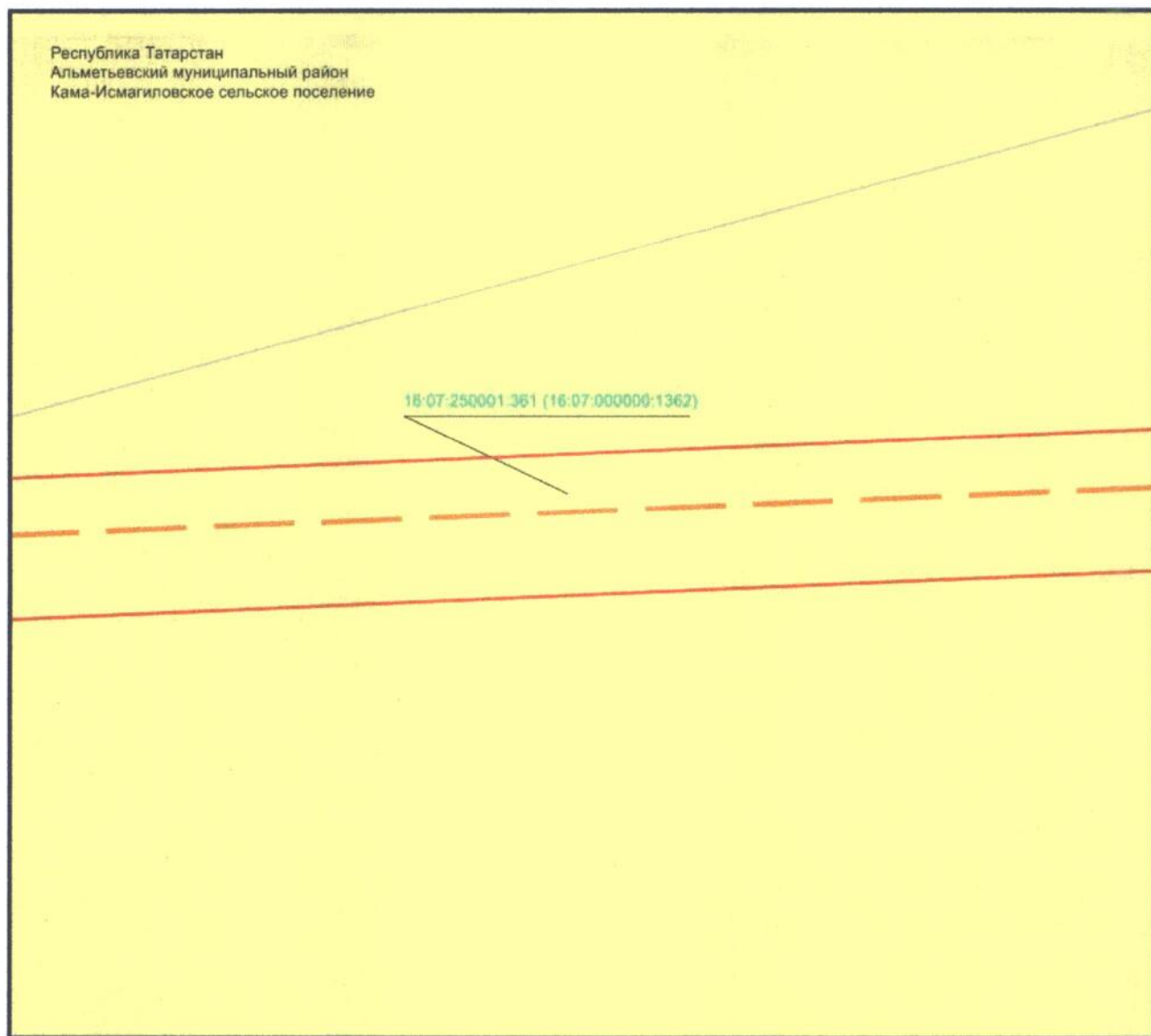
Используемые условные знаки и обозначения:

- 1 – обозначение характерной точки границ объекта
- — — — — граница объекта
- — — — — проектное местоположение инженерного сооружения (ось ВЛ 110 кВ)
- — — — — граница земельного участка
- 16:07:250001:361 – кадастровый номер земельного участка.

Раздел 4




Схема расположения границ публичного сервитута
в целях эксплуатации объекта электросетевого хозяйства регионального значения
«ВЛ 110 кВ Узловая – Исмагилово»

Лист 3, выноска 19



Масштаб 1 : 500

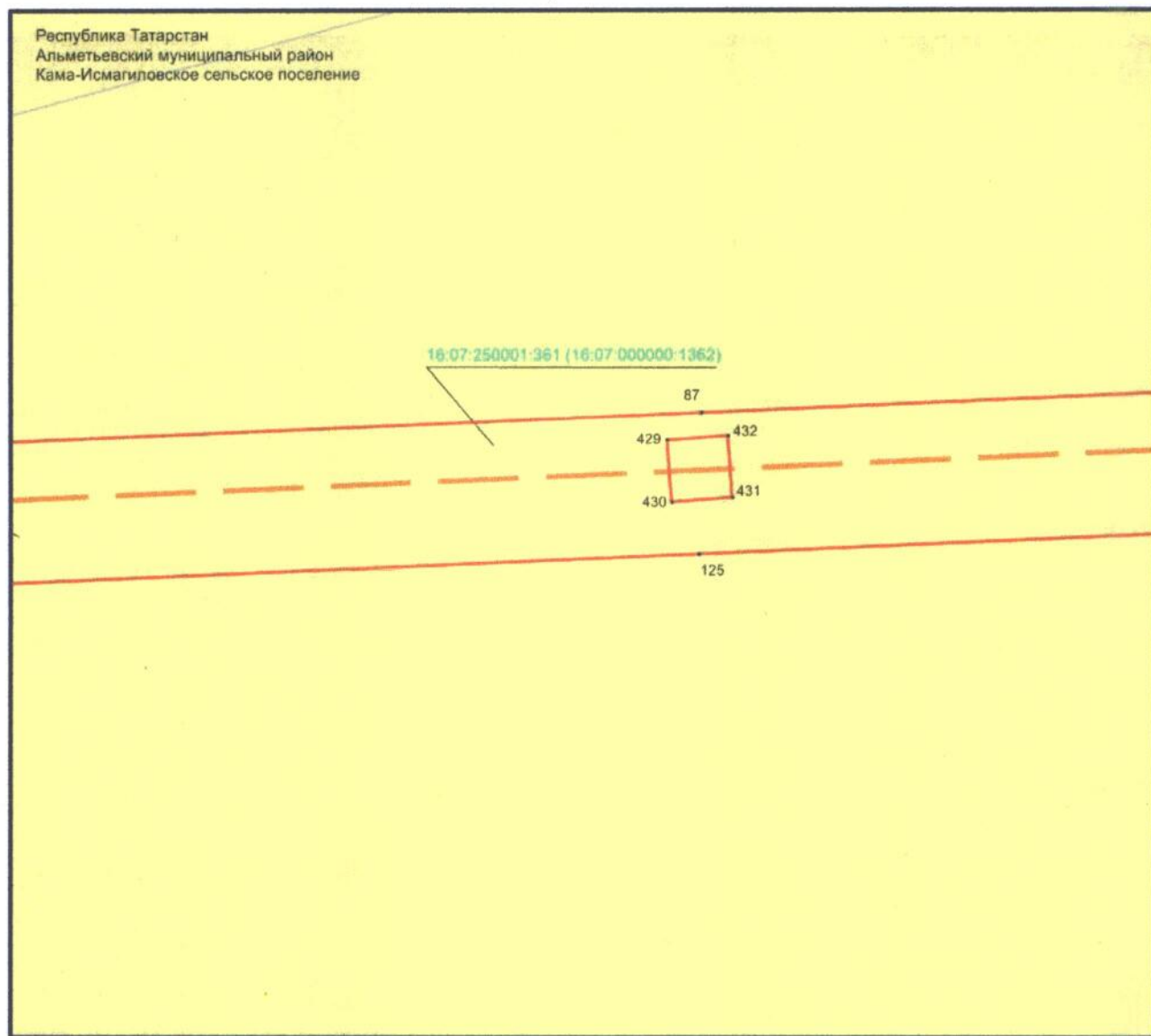
Используемые условные знаки и обозначения:

-  – граница объекта
-  – проектное местоположение инженерного сооружения (ось ВЛ 110 кВ)
-  – граница земельного участка
- 16:07:250001:361 – кадастровый номер земельного участка.

Раздел 4

Схема расположения границ публичного сервитута
в целях эксплуатации объекта электросетевого хозяйства регионального значения
«ВЛ 110 кВ Узловая – Исмагилово»

Лист 3, выноска 20



Масштаб 1 : 500

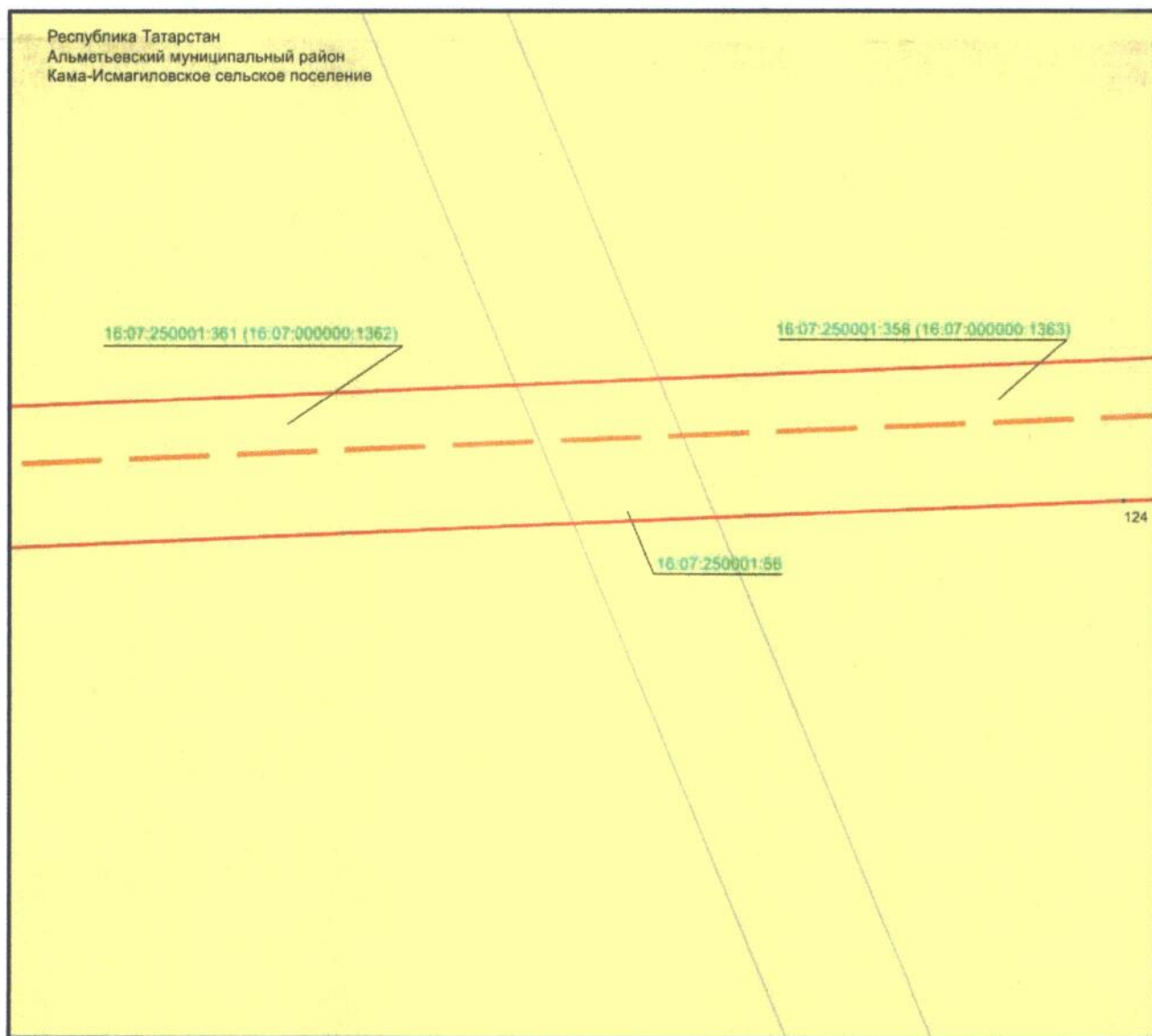
Используемые условные знаки и обозначения:

- 1 – обозначение характерной точки границ объекта
- — — — — граница объекта
- — — — — проектное местоположение инженерного сооружения (ось ВЛ 110 кВ)
- — граница земельного участка
- 16:07:250001:361 — кадастровый номер земельного участка.

Раздел 4

Схема расположения границ публичного сервитута
в целях эксплуатации объекта электросетевого хозяйства регионального значения
«ВЛ 110 кВ Узловая – Исмагилово»

Лист 3, выноска 21



Масштаб 1 : 500

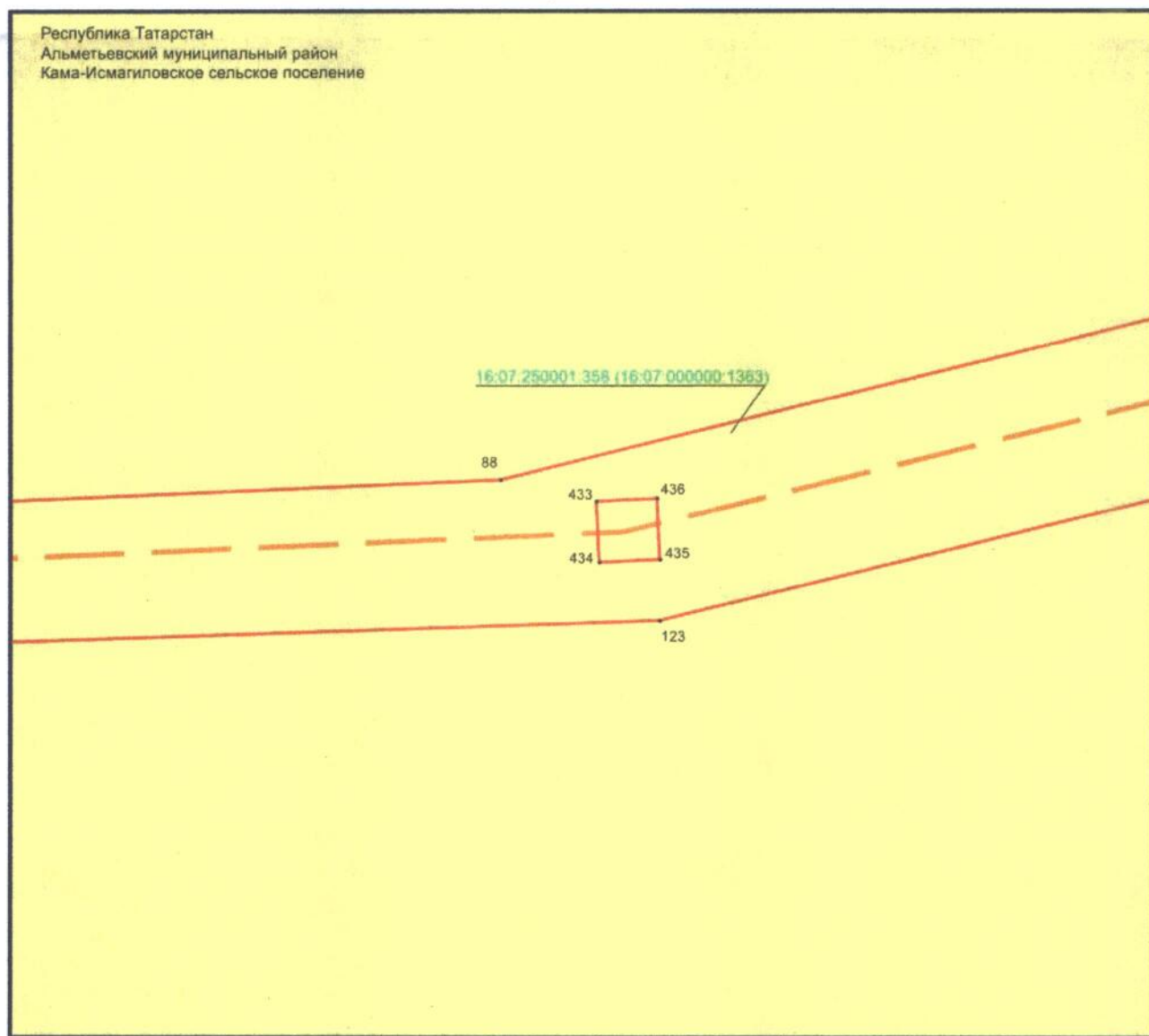
Используемые условные знаки и обозначения:

- 1 – обозначение характерной точки границ объекта
- (solid red line) – граница объекта
- - - (dashed red line) – проектное местоположение инженерного сооружения (ось ВЛ 110 кВ)
- (yellow) – граница земельного участка
- 16:07:250001:358 – кадастровый номер земельного участка.

Раздел 4

Схема расположения границ публичного сервитута
в целях эксплуатации объекта электросетевого хозяйства регионального значения
«ВЛ 110 кВ Узловая – Исагилово»

Лист 3, выноска 22



Масштаб 1 : 500

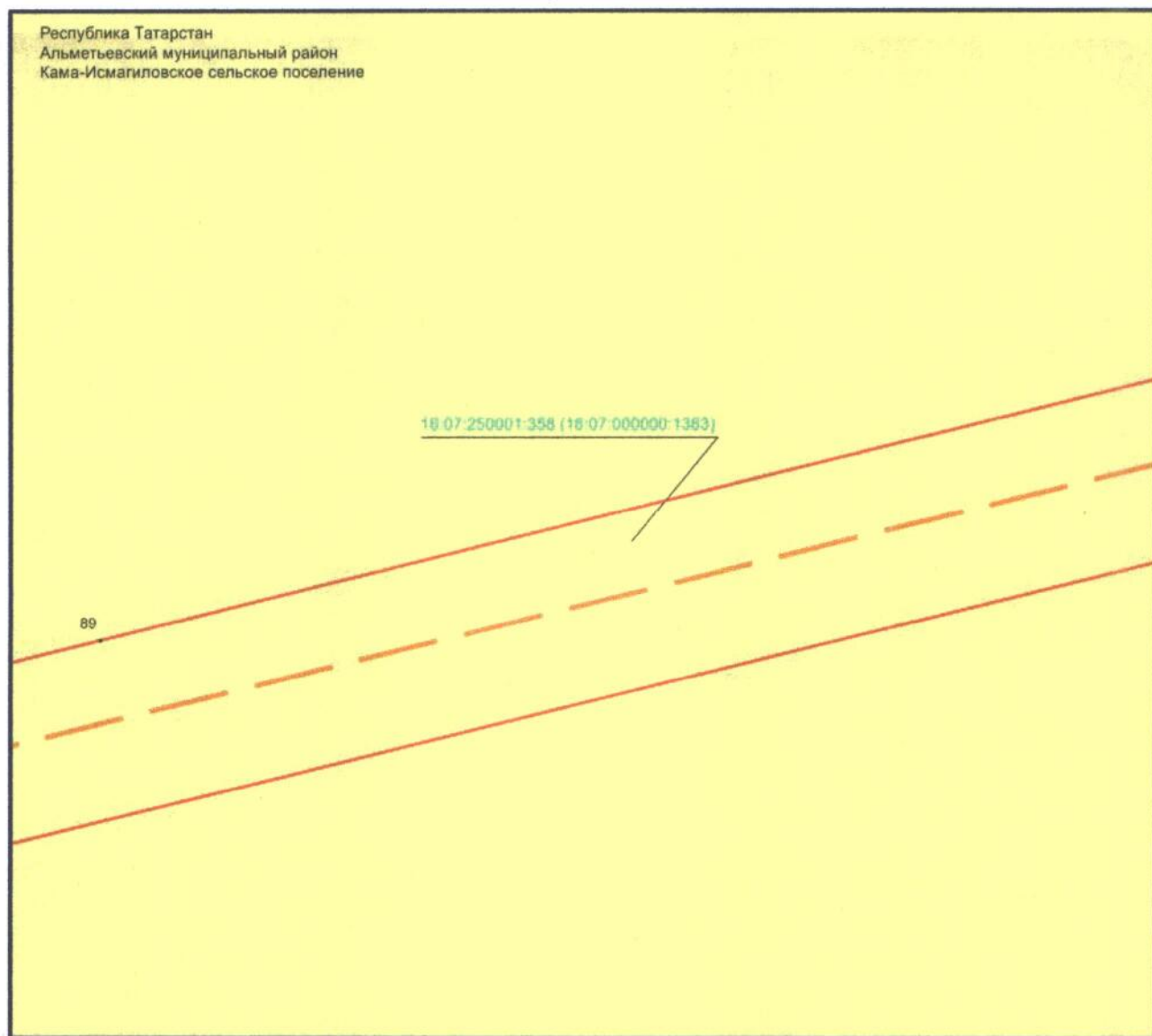
Используемые условные знаки и обозначения:

- 1 – обозначение характерной точки границ объекта
- — — — — граница объекта
- — — — — проектное местоположение инженерного сооружения (ось ВЛ 110 кВ)
- — граница земельного участка
- 16:07:250001:358 — кадастровый номер земельного участка.

Раздел 4

Схема расположения границ публичного сервитута
в целях эксплуатации объекта электросетевого хозяйства регионального значения
«ВЛ 110 кВ Узловая – Исмагилово»

Лист 3, выноска 23



Масштаб 1 : 500

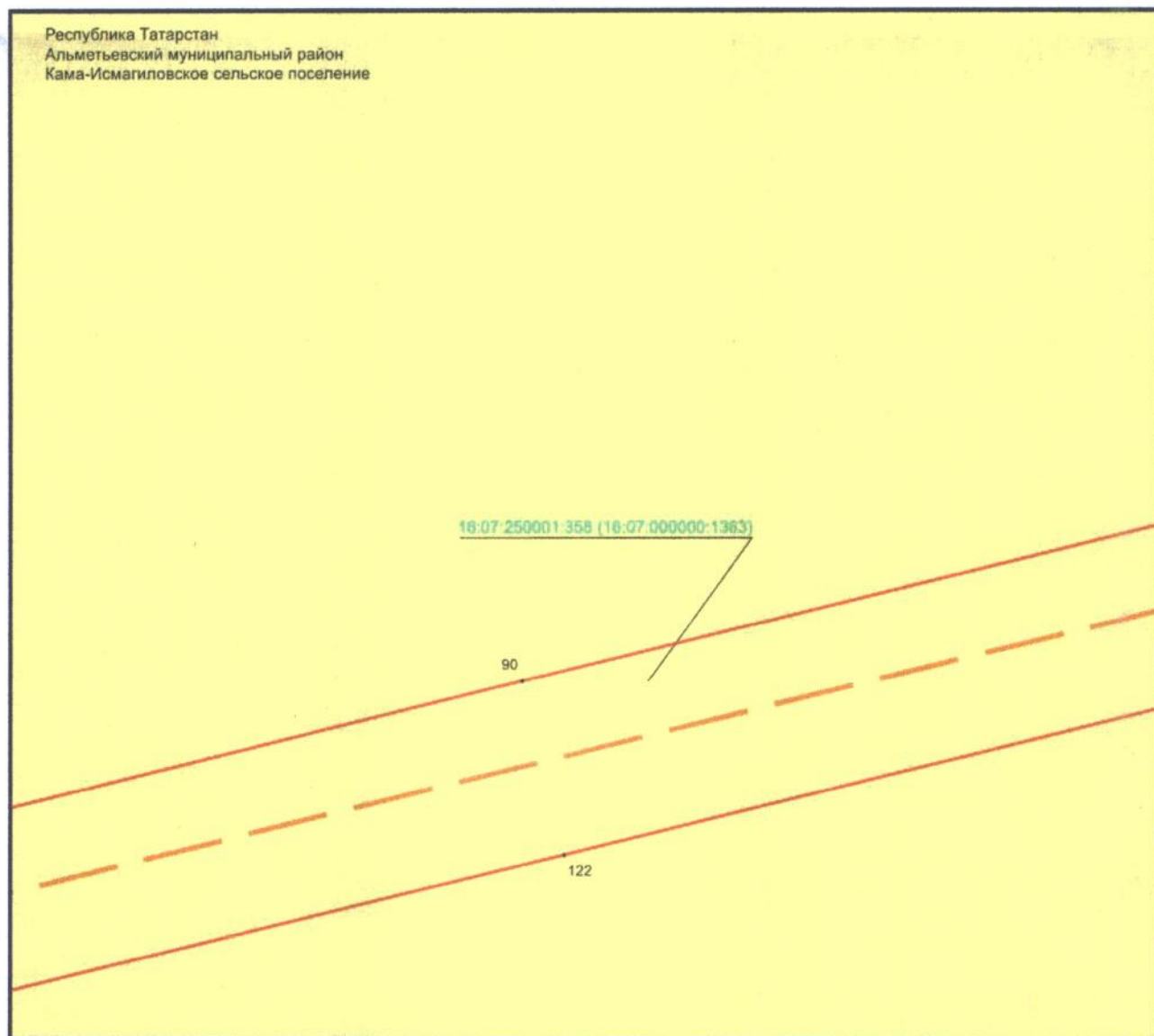
Используемые условные знаки и обозначения:

- 1 – обозначение характерной точки границ объекта
- — — — — граница объекта
- — — — — проектное местоположение инженерного сооружения (ось ВЛ 110 кВ)
- — граница земельного участка
- 16:07:250001:358 — кадастровый номер земельного участка.

Раздел 4

Схема расположения границ публичного сервитута
в целях эксплуатации объекта электросетевого хозяйства регионального значения
«ВЛ 110 кВ Узловая – Исмагилово»

Лист 3, выноска 24



Масштаб 1 : 500

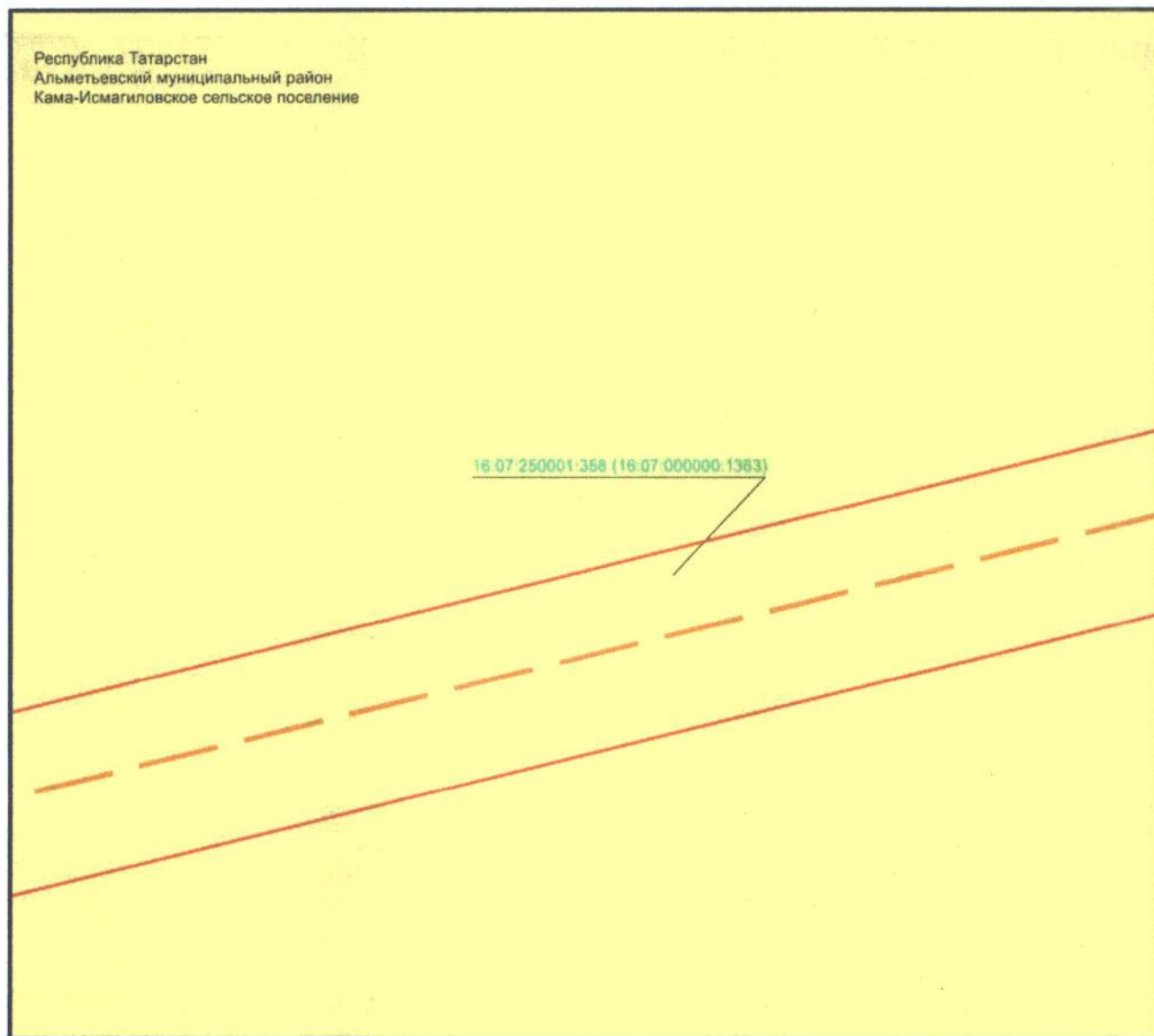
Используемые условные знаки и обозначения:

- 1 – обозначение характерной точки границ объекта
- — — — — граница объекта
- — — — — проектное местоположение инженерного сооружения (ось ВЛ 110 кВ)
- — граница земельного участка
- 16:07:250001:358 — кадастровый номер земельного участка.

Раздел 4




Схема расположения границ публичного сервитута
в целях эксплуатации объекта электросетевого хозяйства регионального значения
«ВЛ 110 кВ Узловая – Исмагилово»

Лист 3, выноска 25



Масштаб 1 : 500

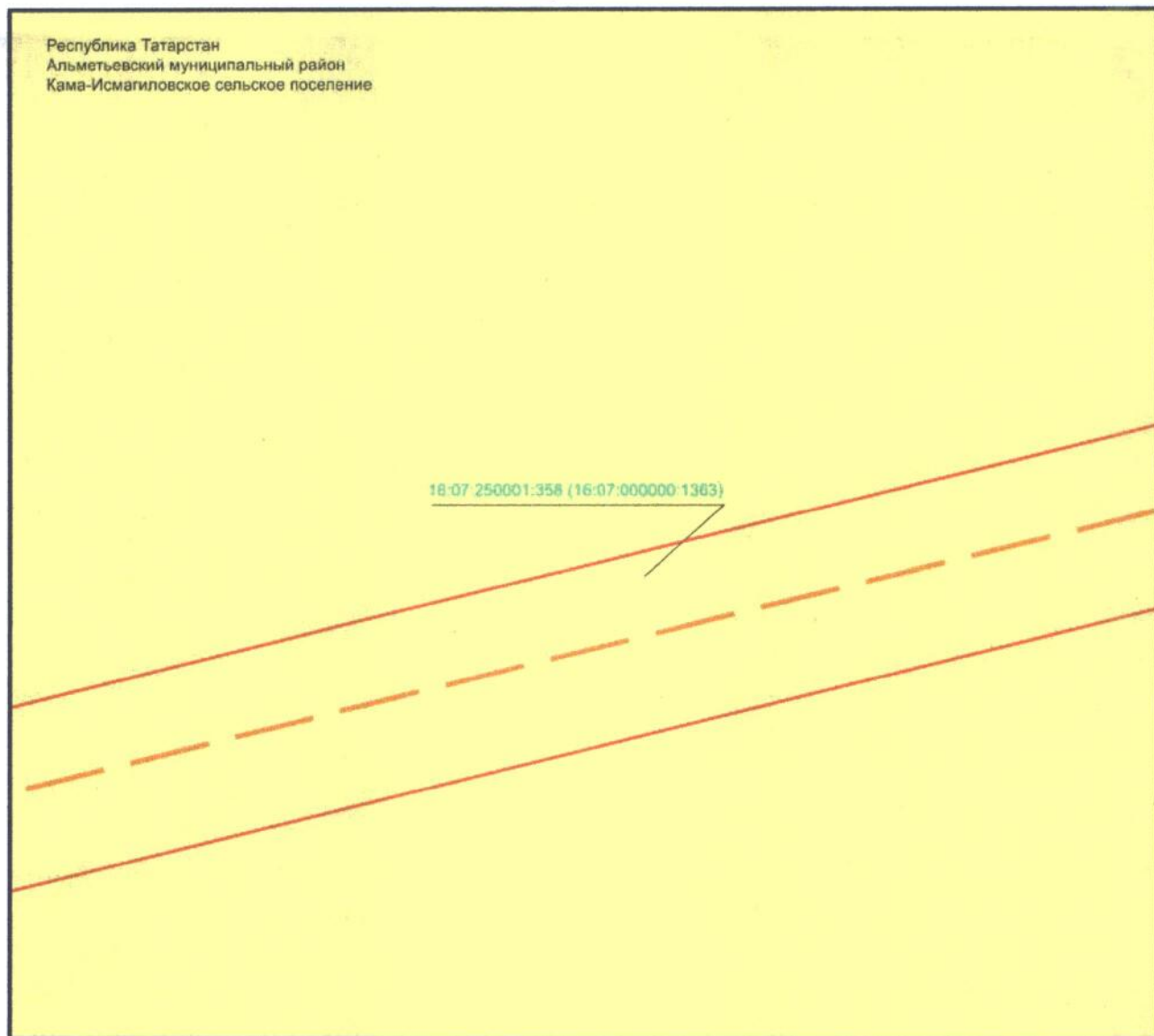
Используемые условные знаки и обозначения:

-  – граница объекта
-  – проектное местоположение инженерного сооружения (ось ВЛ 110 кВ)
-  – граница земельного участка
- 16.07.250001.358 – кадастровый номер земельного участка.

Раздел 4




Схема расположения границ публичного сервитута
в целях эксплуатации объекта электросетевого хозяйства регионального значения
«ВЛ 110 кВ Узловая – Исмагилово»

Лист 3, выноска 26



Масштаб 1 : 500

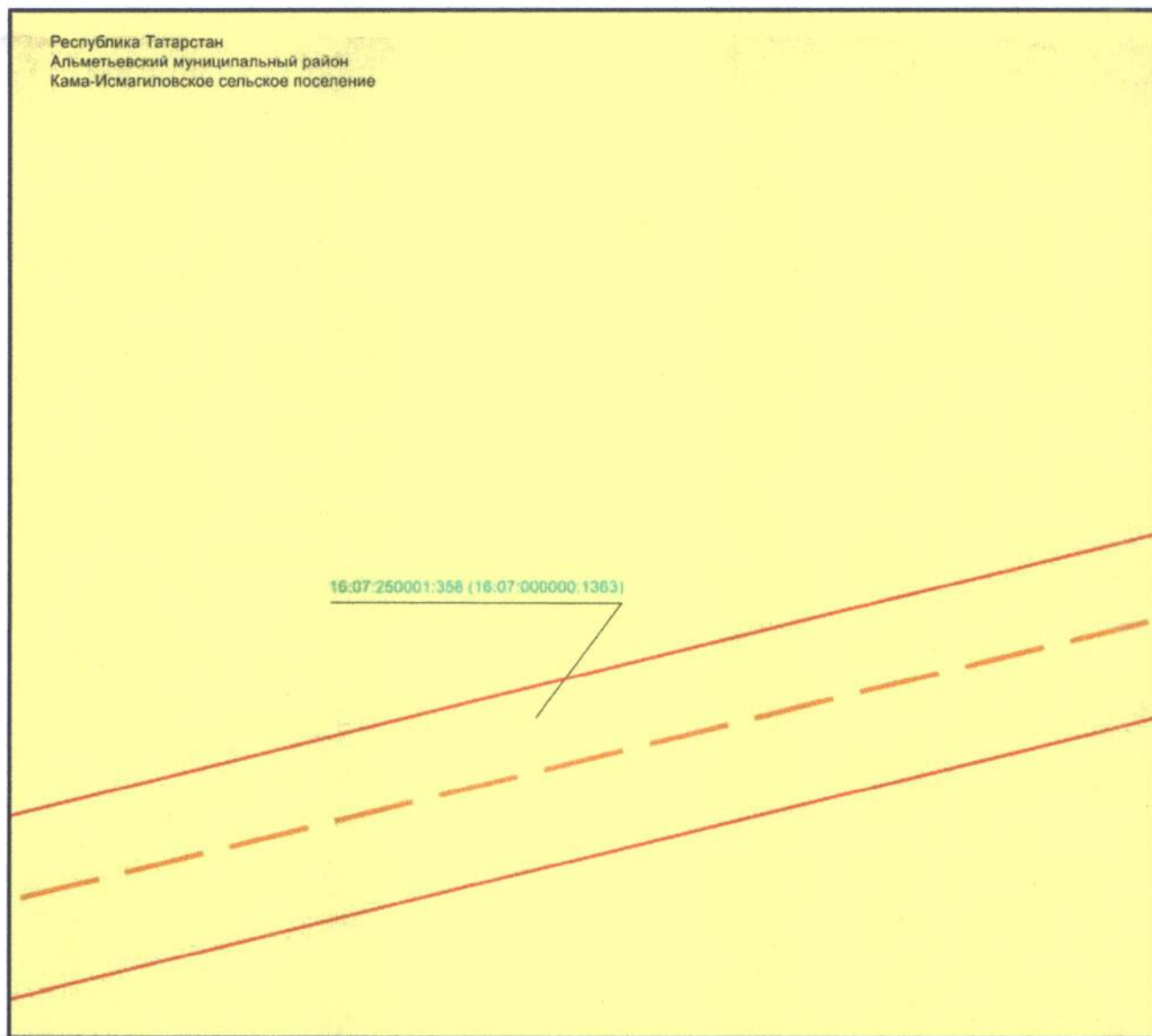
Используемые условные знаки и обозначения:

-  – граница объекта
-  – проектное местоположение инженерного сооружения (ось ВЛ 110 кВ)
-  – граница земельного участка
- 16:07:250001:358 – кадастровый номер земельного участка.

Раздел 4




Схема расположения границ публичного сервитута
в целях эксплуатации объекта электросетевого хозяйства регионального значения
«ВЛ 110 кВ Узловая – Исмагилово»

Лист 3, выноска 27



Масштаб 1 : 500

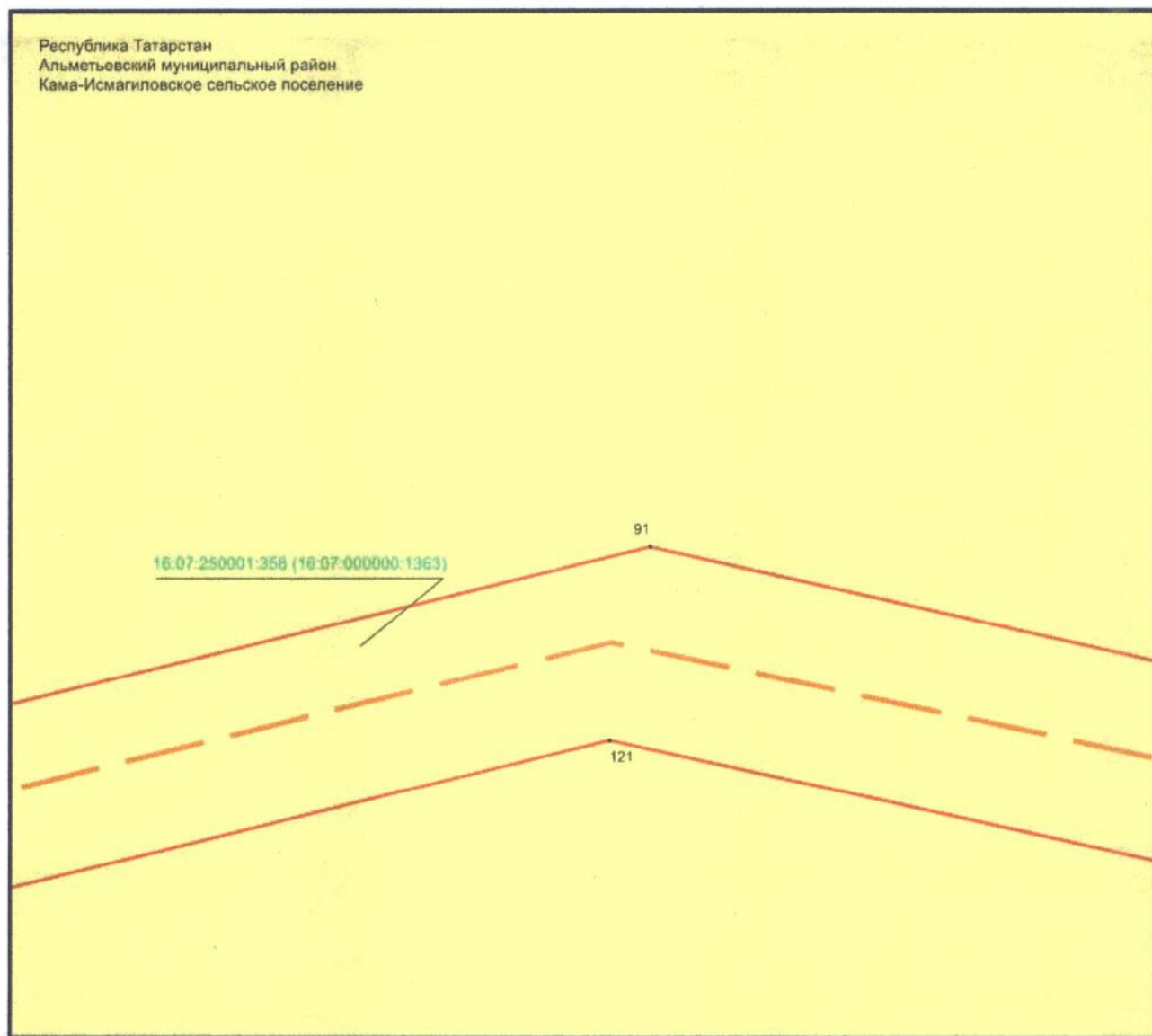
Используемые условные знаки и обозначения:

-  – граница объекта
-  – проектное местоположение инженерного сооружения (ось ВЛ 110 кВ)
-  – граница земельного участка
- 16:07:250001:358 – кадастровый номер земельного участка.

Раздел 4

Схема расположения границ публичного сервитута
в целях эксплуатации объекта электросетевого хозяйства регионального значения
«ВЛ 110 кВ Узловая – Исмагилово»

Лист 3, выноска 28



Масштаб 1 : 500

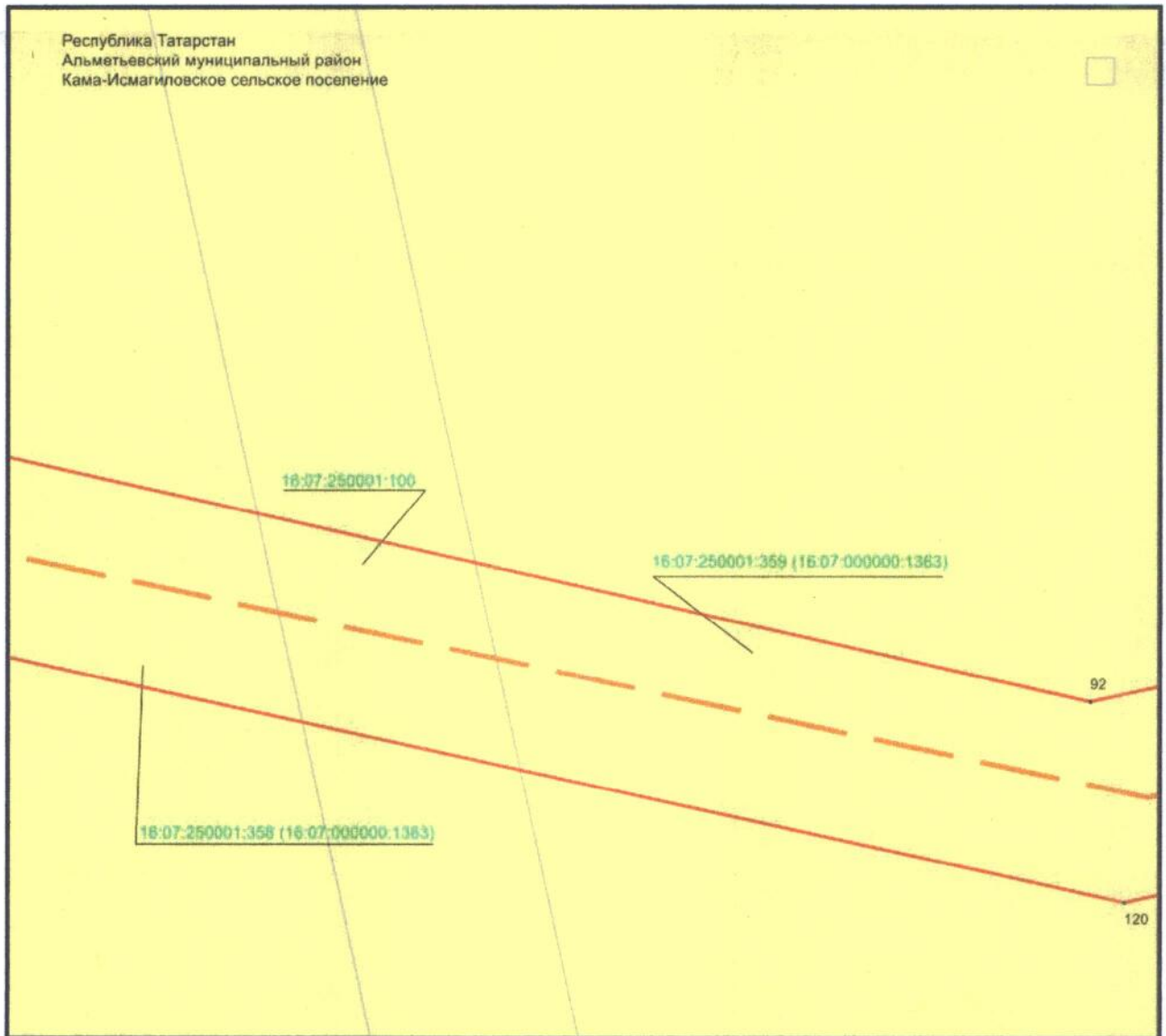
Используемые условные знаки и обозначения:

- 1 – обозначение характерной точки границ объекта
- — — — — граница объекта
- — — — — проектное местоположение инженерного сооружения (ось ВЛ 110 кВ)
- — граница земельного участка
- 16:07:250001:358 — кадастровый номер земельного участка.

Раздел 4

Схема расположения границ публичного сервитута
в целях эксплуатации объекта электросетевого хозяйства регионального значения
«ВЛ 110 кВ Узловая – Исмагилово»

Лист 3, выноска 29



Масштаб 1 : 500

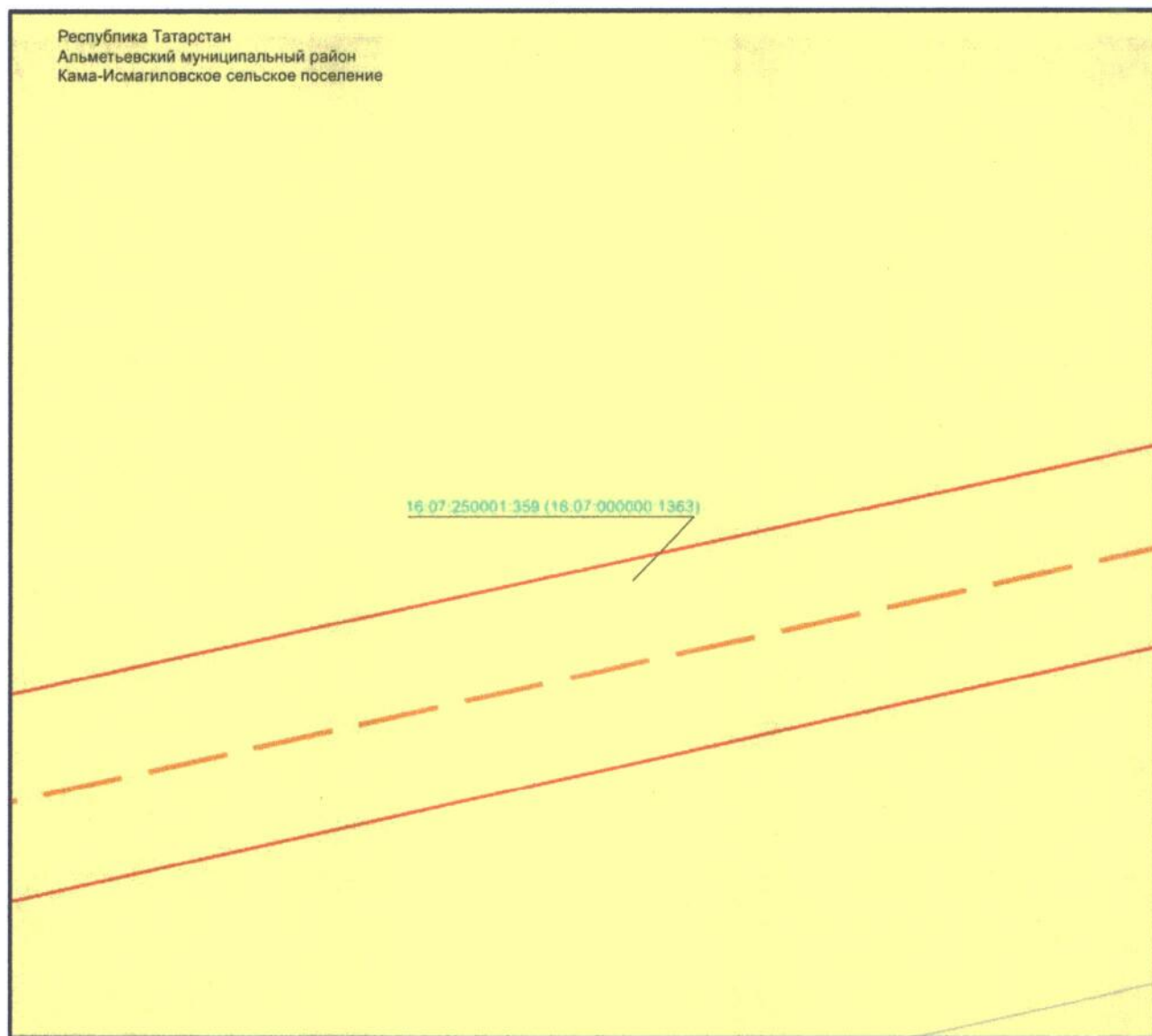
Используемые условные знаки и обозначения:

- 1 – обозначение характерной точки границ объекта
- — — — — граница объекта
- — — — — проектное местоположение инженерного сооружения (ось ВЛ 110 кВ)
- — граница земельного участка
- 16:07:250001:359 – кадастровый номер земельного участка.

Раздел 4




Схема расположения границ публичного сервитута
в целях эксплуатации объекта электросетевого хозяйства регионального значения
«ВЛ 110 кВ Узловая – Исмагилово»

Лист 3, выноска 30



Масштаб 1 : 500

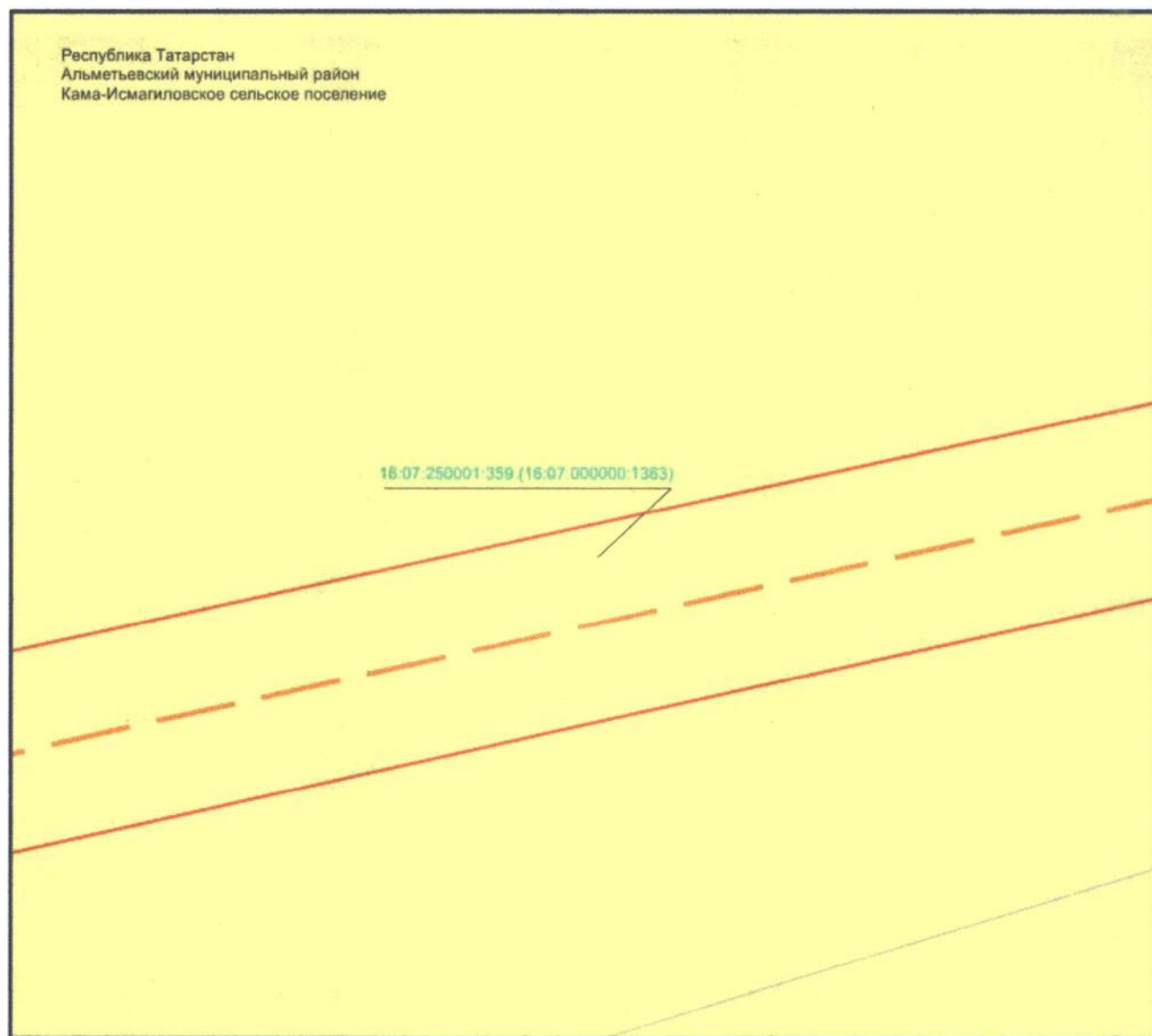
Используемые условные знаки и обозначения:

-  – граница объекта
-  – проектное местоположение инженерного сооружения (ось ВЛ 110 кВ)
-  – граница земельного участка
- 16.07.250001.359 – кадастровый номер земельного участка.

Раздел 4




Схема расположения границ публичного сервитута
в целях эксплуатации объекта электросетевого хозяйства регионального значения
«ВЛ 110 кВ Узловая – Исмагилово»

Лист 3, выноска 31



Масштаб 1 : 500

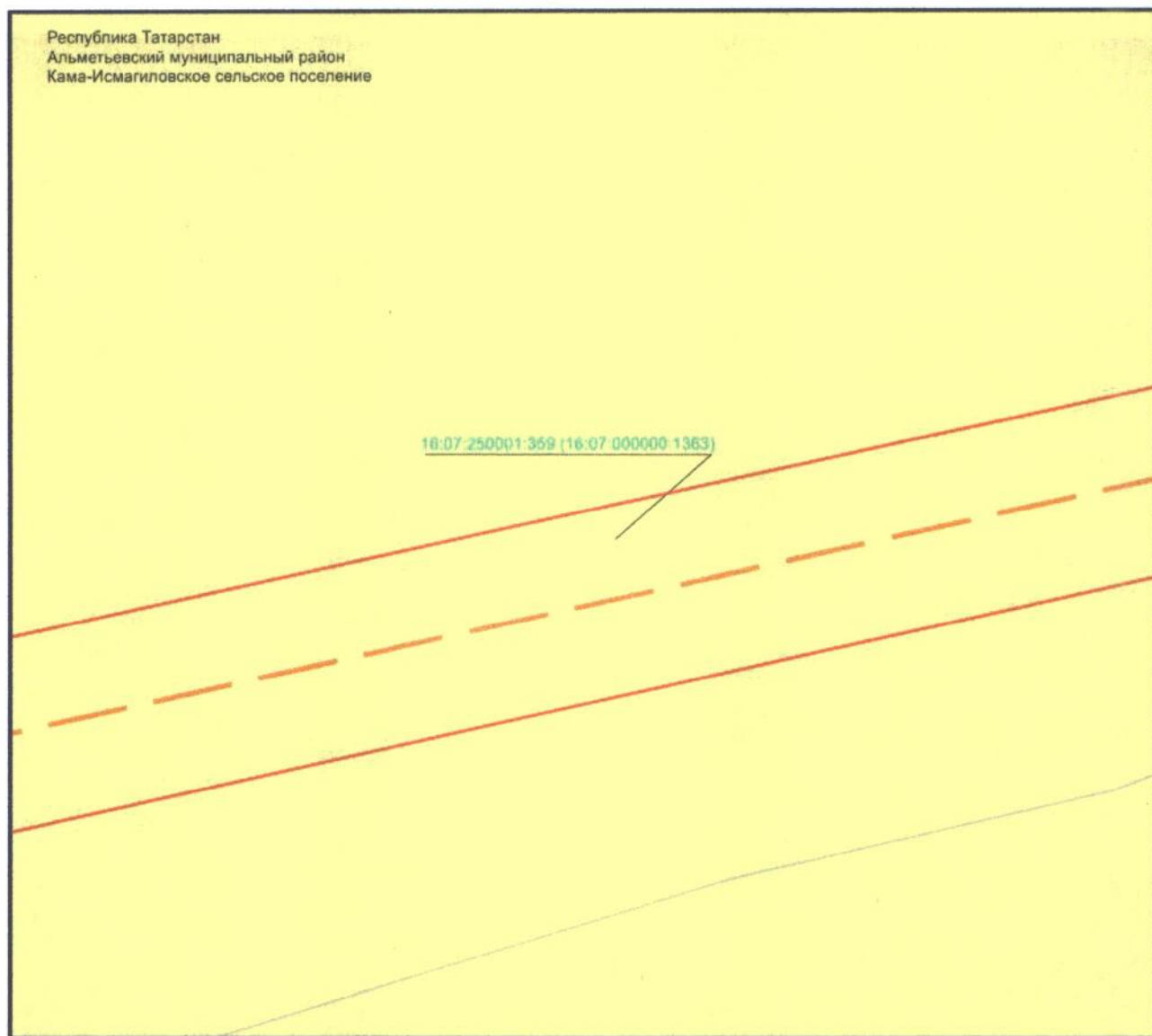
Используемые условные знаки и обозначения:

-  – граница объекта
-  – проектное местоположение инженерного сооружения (ось ВЛ 110 кВ)
-  – граница земельного участка
- 16:07:250001:359 – кадастровый номер земельного участка.

Раздел 4




Схема расположения границ публичного сервитута
в целях эксплуатации объекта электросетевого хозяйства регионального значения
«ВЛ 110 кВ Узловая – Исмагилово»

Лист 3, выноска 32



Масштаб 1 : 500

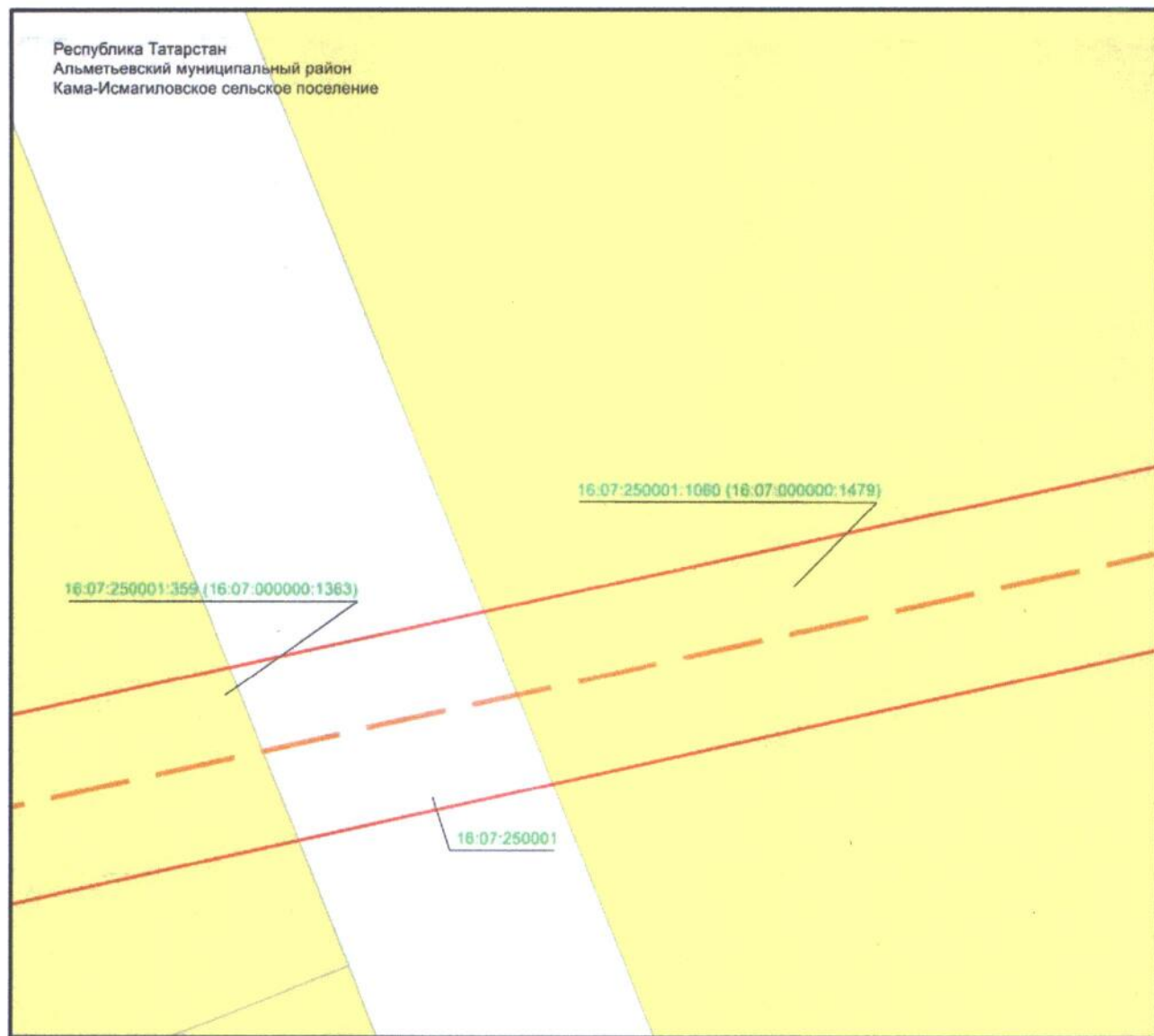
Используемые условные знаки и обозначения:

-  – граница объекта
-  – проектное местоположение инженерного сооружения (ось ВЛ 110 кВ)
-  – граница земельного участка
- 16:07:250001:359 – кадастровый номер земельного участка.

Раздел 4

Схема расположения границ публичного сервитута
в целях эксплуатации объекта электросетевого хозяйства регионального значения
«ВЛ 110 кВ Узловая – Исмагилово»

Лист 3, выноска 33



Масштаб 1 : 500

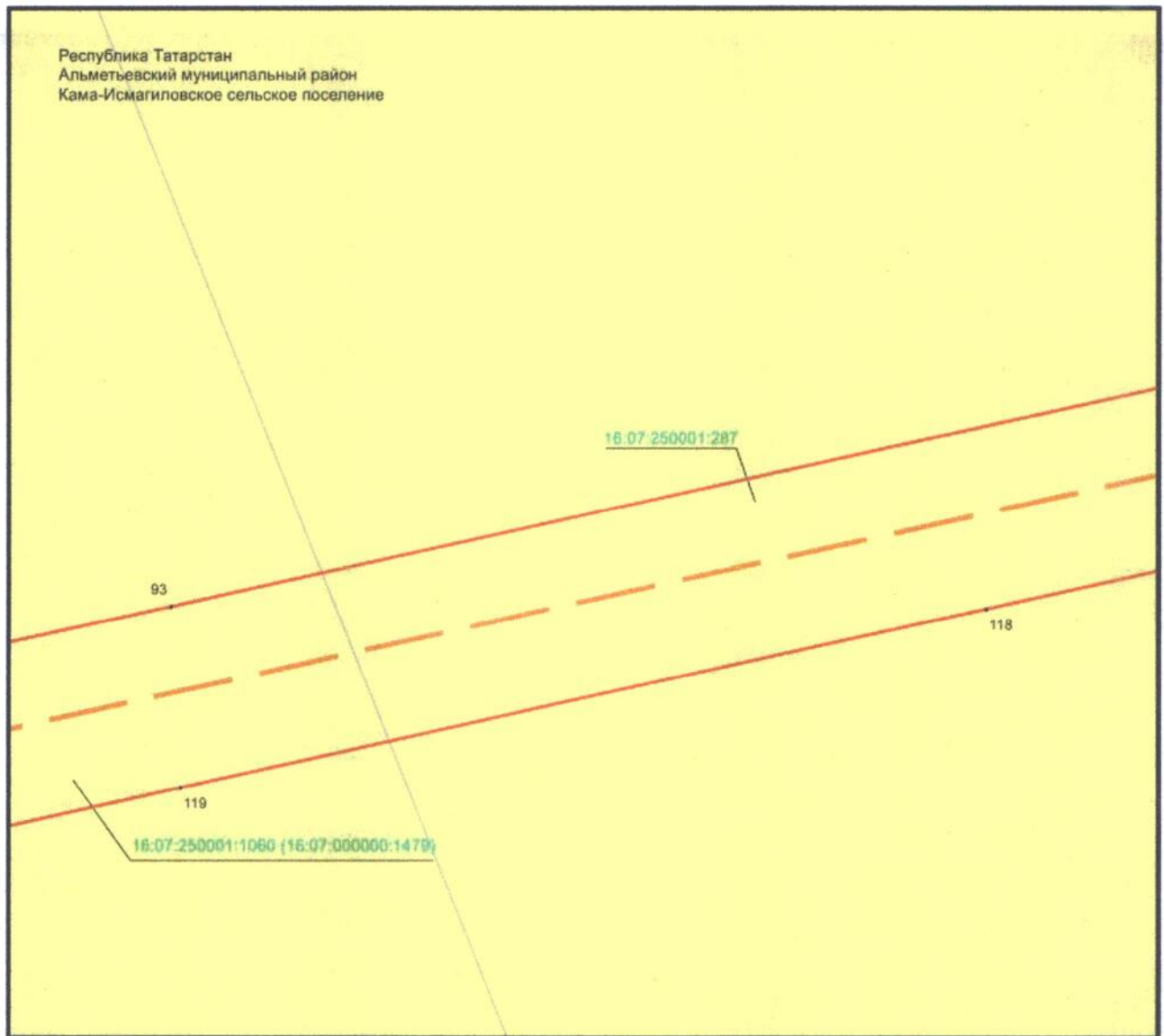
Используемые условные знаки и обозначения:

- — граница объекта
- - - — проектное местоположение инженерного сооружения (ось ВЛ 110 кВ)
- граница земельного участка
- 16:07:250001 — номер кадастрового квартала
- 16:07:250001:1060 — кадастровый номер земельного участка.

Раздел 4

Схема расположения границ публичного сервитута
в целях эксплуатации объекта электросетевого хозяйства регионального значения
«ВЛ 110 кВ Узловая – Исмагилово»

Лист 3, выноска 34



Масштаб 1 : 500

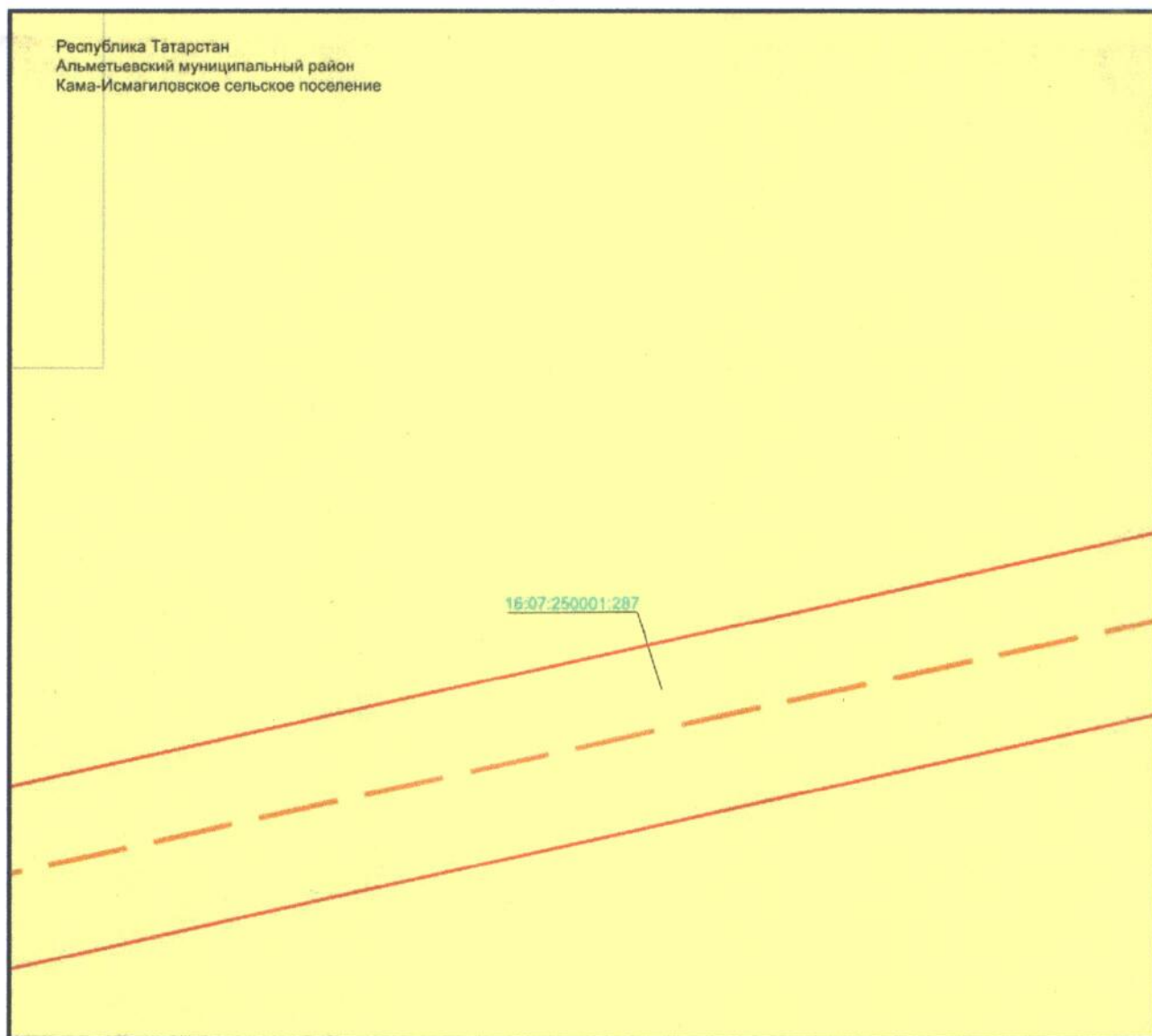
Используемые условные знаки и обозначения:

- 1 – обозначение характерной точки границ объекта
- — — — — граница объекта
- — — — — проектное местоположение инженерного сооружения (ось ВЛ 110 кВ)
- — граница земельного участка
- 16:07:250001:287 – кадастровый номер земельного участка.

Раздел 4




Схема расположения границ публичного сервитута
в целях эксплуатации объекта электросетевого хозяйства регионального значения
«ВЛ 110 кВ Узловая – Исмагилово»

Лист 3, выноска 35



Масштаб 1 : 500

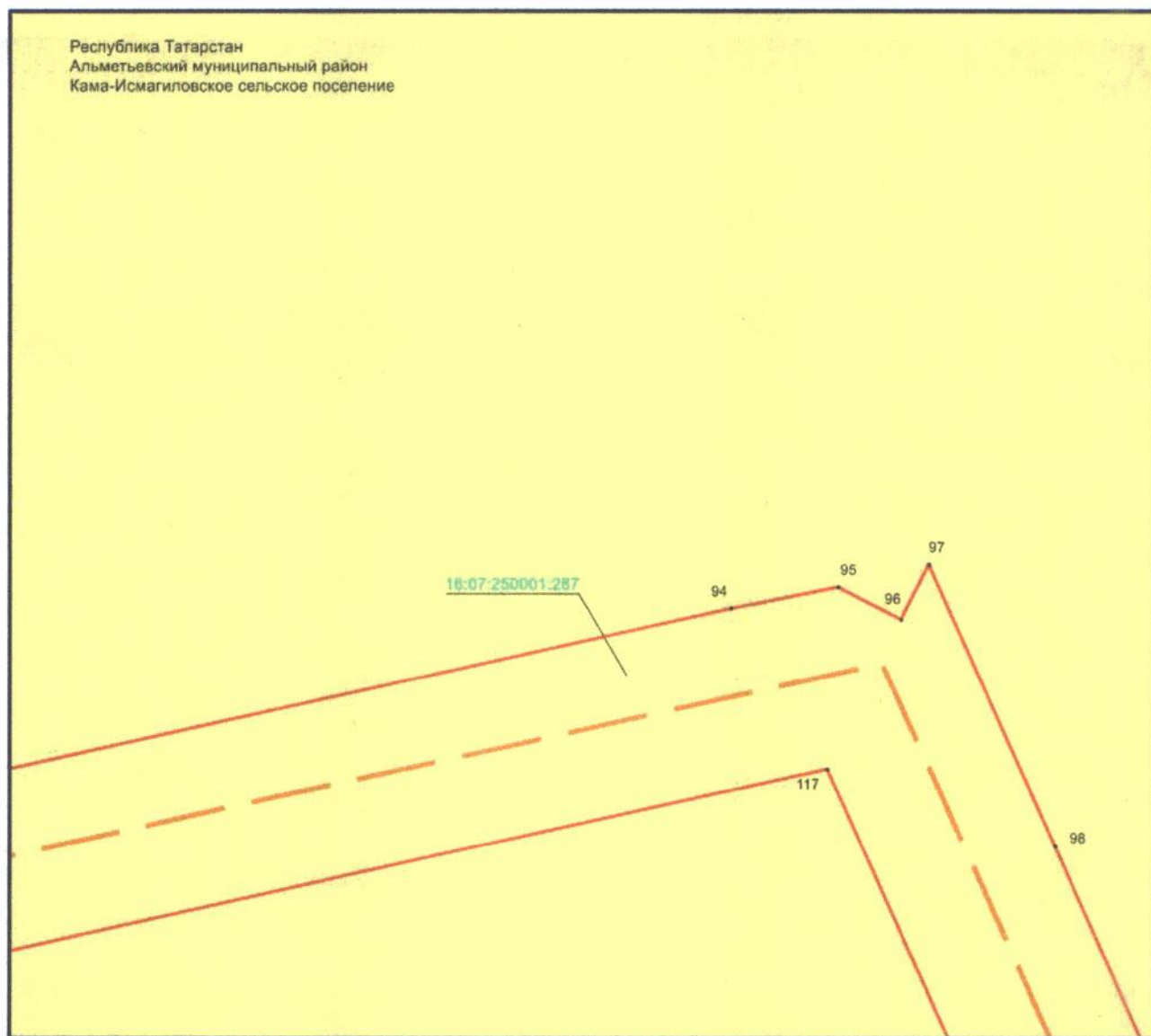
Используемые условные знаки и обозначения:

-  – граница объекта
-  – проектное местоположение инженерного сооружения (ось ВЛ 110 кВ)
-  – граница земельного участка
- 16:07:250001:287 – кадастровый номер земельного участка.

Раздел 4

Схема расположения границ публичного сервитута
в целях эксплуатации объекта электросетевого хозяйства регионального значения
«ВЛ 110 кВ Узловая – Исмагилово»

Лист 3, выноска 36



Масштаб 1 : 500

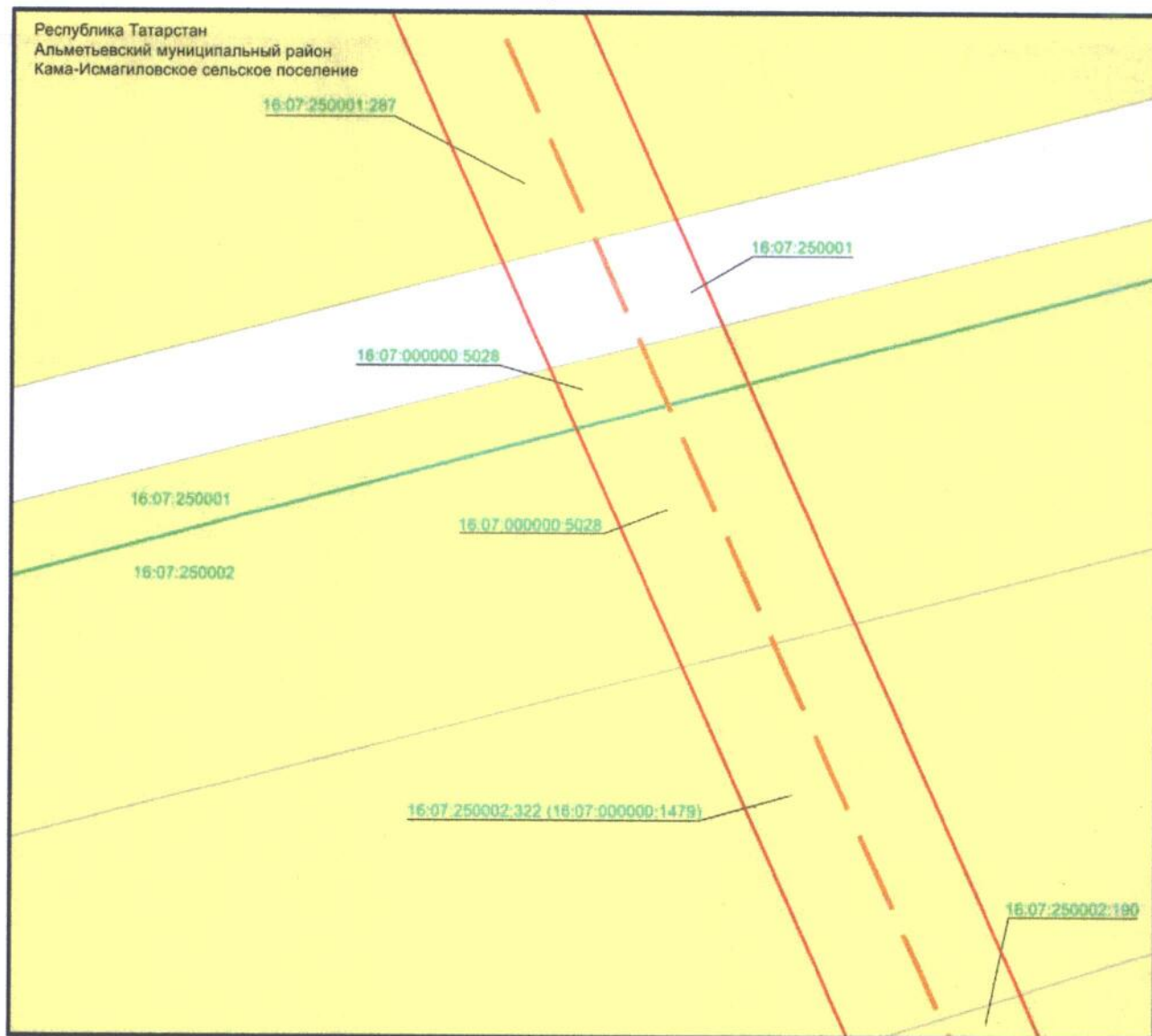
Используемые условные знаки и обозначения:

- 1 – обозначение характерной точки границ объекта
- — — — — граница объекта
- — — — — проектное местоположение инженерного сооружения (ось ВЛ 110 кВ)
- — граница земельного участка
- 16:07:250001:287 – кадастровый номер земельного участка.

Раздел 4

Схема расположения границ публичного сервитута
в целях эксплуатации объекта электросетевого хозяйства регионального значения
«ВЛ 110 кВ Узловая – Исмагилово»

Лист 3, выноска 37



Масштаб 1 : 500

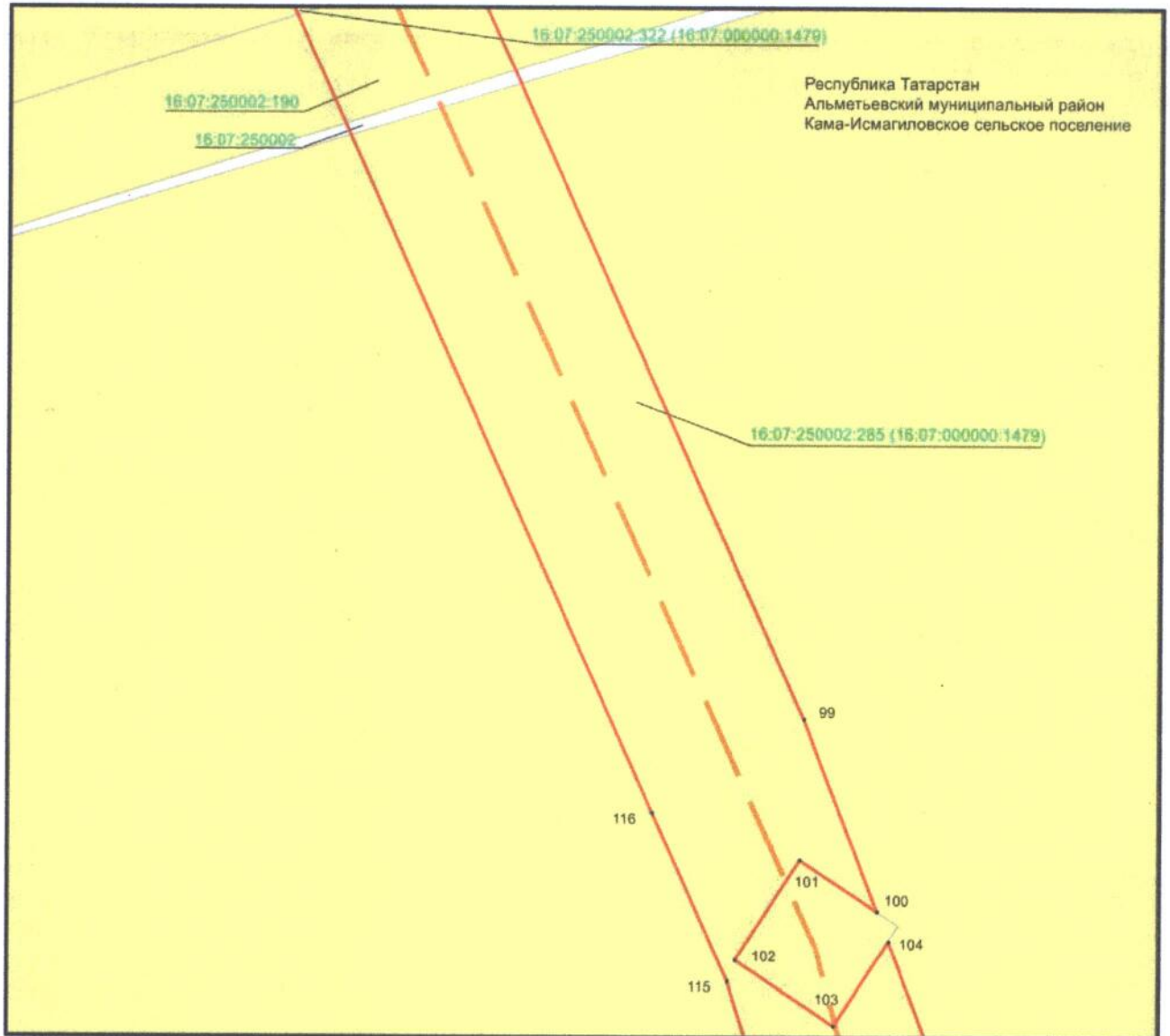
Используемые условные знаки и обозначения:

- — граница объекта
- - - — проектное местоположение инженерного сооружения (ось ВЛ 110 кВ)
- — граница кадастрового квартала
- граница земельного участка
- 16:07:250002 — номер кадастрового квартала
- 16:07:250002:322 — кадастровый номер земельного участка.

Раздел 4

Схема расположения границ публичного сервитута
в целях эксплуатации объекта электросетевого хозяйства регионального значения
«ВЛ 110 кВ Узловая – Исмагилово»

Лист 3, выноска 38



Масштаб 1 : 500

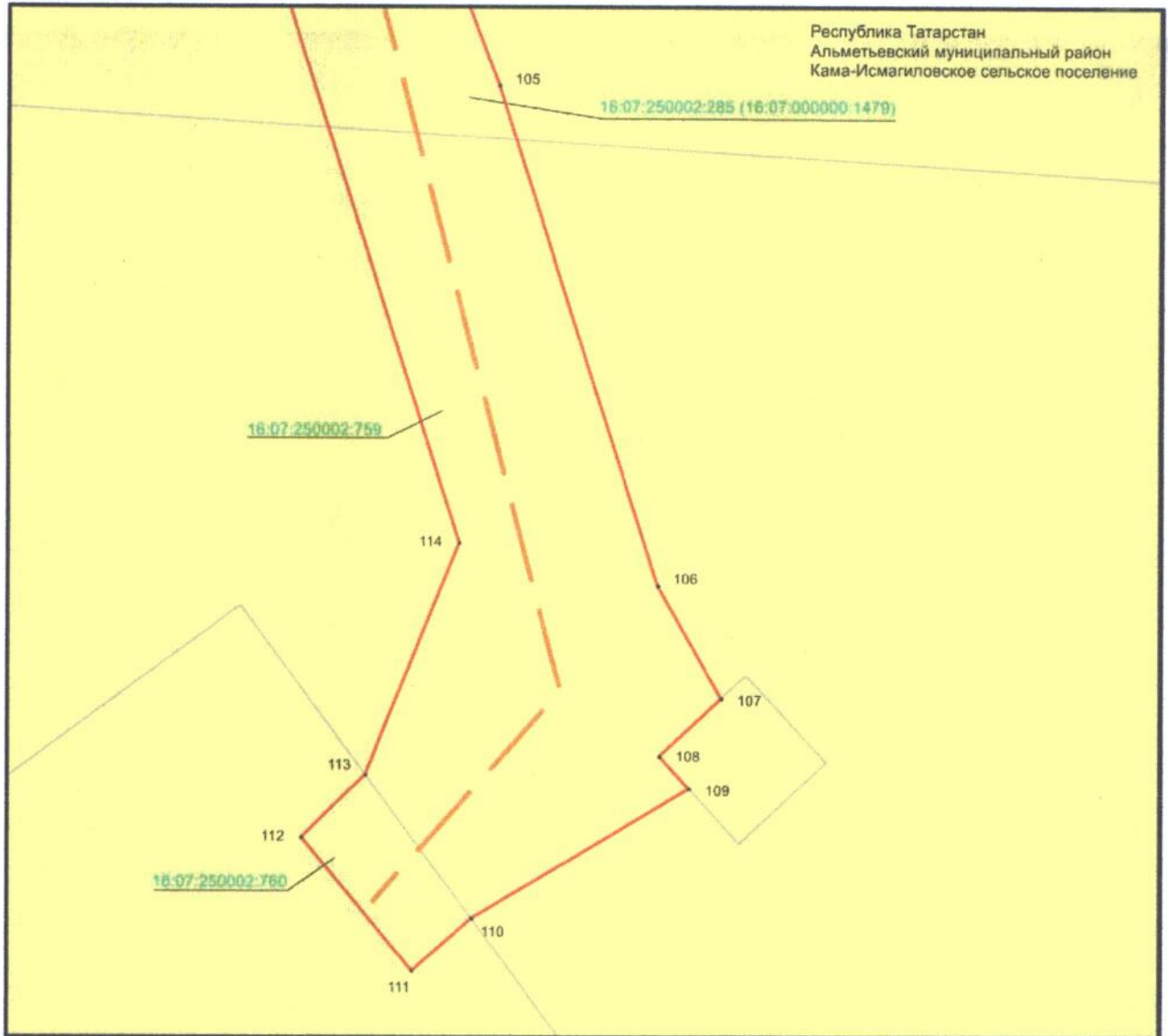
Используемые условные знаки и обозначения:

- 1 – обозначение характерной точки границ объекта
- (solid red line) – граница объекта
- - - (dashed red line) – проектное местоположение инженерного сооружения (ось ВЛ 110 кВ)
- (yellow) – граница земельного участка
- 16:07:250002 – номер кадастрового квартала
- 16:07:250002:285 – кадастровый номер земельного участка.

Раздел 4

Схема расположения границ публичного сервитута
в целях эксплуатации объекта электросетевого хозяйства регионального значения
«ВЛ 110 кВ Узловая – Исмагилово»

Лист 3, выноска 39



Масштаб 1 : 500

Используемые условные знаки и обозначения:

- 1 – обозначение характерной точки границ объекта
- (solid red line) – граница объекта
- - - (dashed red line) – проектное местоположение инженерного сооружения (ось ВЛ 110 кВ)
- (yellow) – граница земельного участка
- 16:07:250002:759 – кадастровый номер земельного участка.