



ПРИКАЗ

15.03.2023

БОЕРЫК

№ 81-П

г. Казань

О внесении изменения в приказ Комитета Республики Татарстан по охране объектов культурного наследия от 06.12.2021 № 315-П «Об утверждении границ территории объектов культурного наследия регионального значения, расположенных в г. Казани»

В соответствии с Федеральным законом от 25 июня 2002 года № 73-ФЗ «Об объектах культурного наследия (памятниках истории и культуры) народов Российской Федерации», Законом Республики Татарстан от 1 апреля 2005 года № 60-ЗРТ «Об объектах культурного наследия в Республике Татарстан»,
п р и к а з ы в а ю:

1. Внести в приказ Комитета Республики Татарстан по охране объектов культурного наследия от 06.12.2021 № 315-П «Об утверждении границ территории объектов культурного наследия регионального значения, расположенных в г. Казани» изменение, изложив Приложение № 1 в новой редакции (прилагается).

2. Контроль за исполнением настоящего приказа оставляю за собой.

Председатель

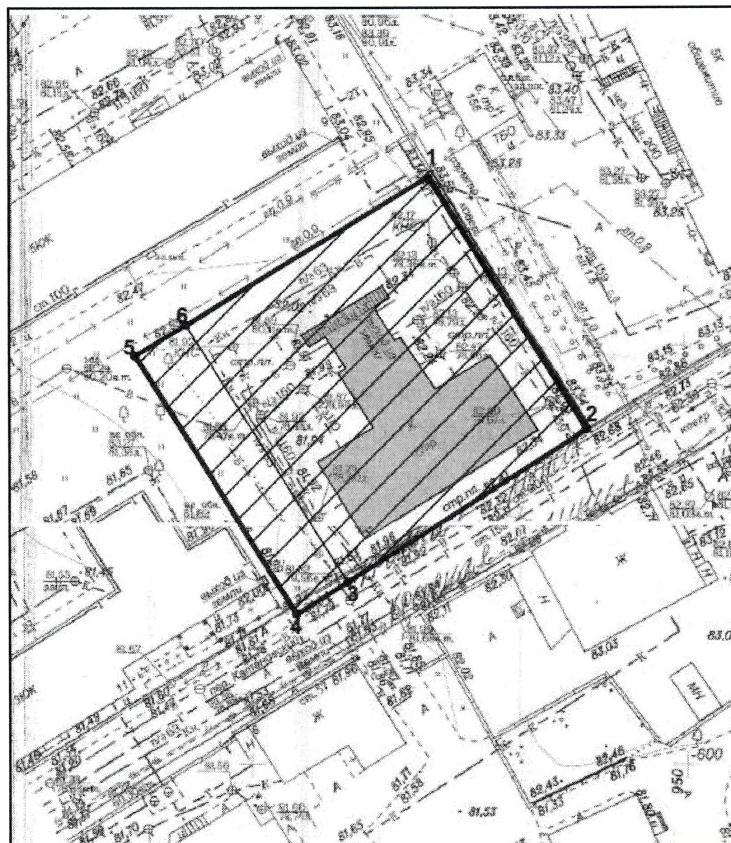
И.Н. Гушин

Приложение № 1
к приказу Комитета
Республики Татарстан по охране
объектов культурного наследия
от 06.12.2021 № 315-П
(в редакции приказа Комитета
Республики Татарстан по охране
объектов культурного наследия
от 15.03.2023 № 81-П)



ГРАНИЦЫ

территорий объектов культурного наследия регионального значения
расположенных на территории города Казани

1. **Карта (схема)** границ территории объекта культурного наследия
регионального значения «Дом, где в 1909 – 1922 гг. жил учёный-востоковед
Катанов Н.Ф.», 1909 – 1922 гг., расположенного по адресу:
Республика Татарстан, г. Казань, пер. Школьный



Условные обозначения:

	- граница территории объекта культурного наследия
	- объект культурного наследия
1	- характерная точка границы территории

Картографическое описание границ территории объекта культурного наследия регионального значения «Дом, где в 1909 – 1922 гг. жил учёный-востоковед Катанов Н.Ф.», 1909 – 1922 гг., расположенного по адресу: Республика Татарстан, г. Казань, пер. Школьный

Граница территории объекта культурного наследия регионального значения «Дом, где в 1909 – 1922 гг. жил учёный-востоковед Катанов Н.Ф.», 1909 – 1922 гг., расположенного по адресу: Республика Татарстан, г. Казань, пер. Школьный, проходит:

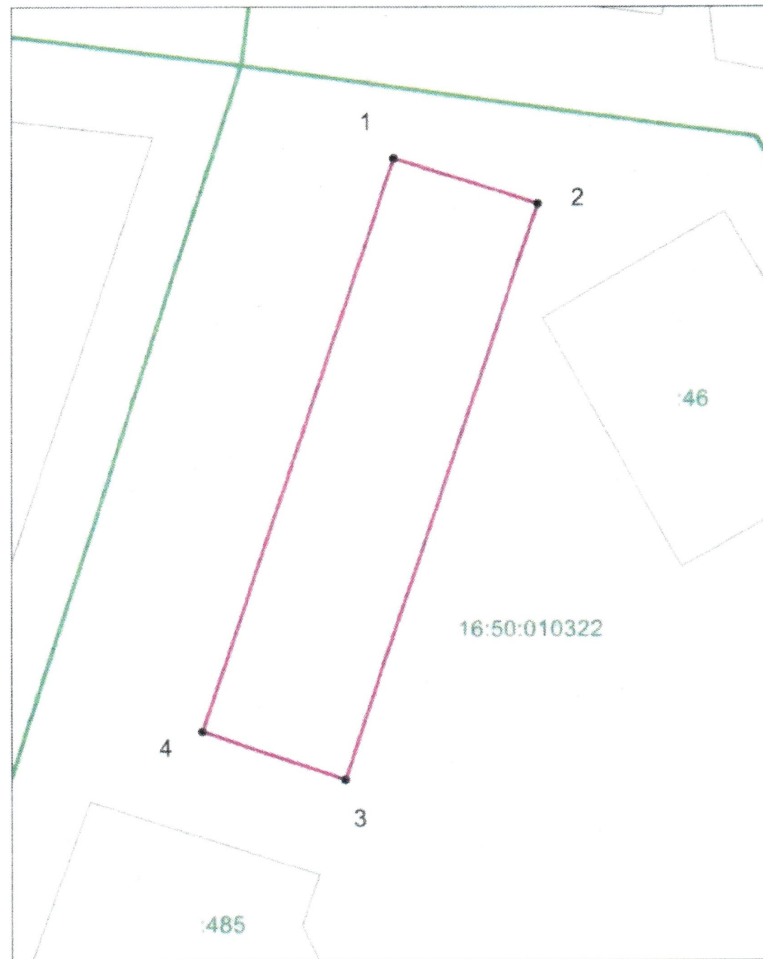
Прохождение границы		Описание прохождения границы
от точки	до точки	
1	2	3
1	2	от точки 1 на юго-восток, по боковой границе участка с кадастровым номером 16:50:011102:102 параллельно ул. Маяковского, до точки 2
2	3	от точки 2 на юго-запад, вдоль пер. Катановский, по границе участка с кадастровым номером 16:50:011102:102 до точки 3
3	4	от точки 3 на юго-запад, до отмостки здания, расположенного по адресу пер. Катановский, д. 11, до точки 4
4	5	от точки 4 на северо-запад, вдоль отмостки здания расположенного по адресу пер. Катановский, д. 11, параллельно боковой границе участка с кадастровым номером 16:50:011102:102, до точки 5
5	6	от точки 5 на северо-восток, по линии границ территории участка с кадастровым номером 16:50:011102:102, до точки 6
6	1	от точки 6 на северо-восток, по границе участка с кадастровым номером 16:50:011102:102, до точки 1

Таблица характерных точек




границ территории объекта культурного наследия регионального значения «Дом, где в 1909 – 1922 гг. жил учёный-востоковед Катанов Н.Ф.», 1909 – 1922 гг., расположенного по адресу: Республика Татарстан, г. Казань, пер. Школьный

№	Координаты характерных (поворотных) точек в местной системе координат (МСК-16)	
	X	Y
1	475585.61	1306416.36
2	475559.33	1306432.59
3	475541.88	1306404.84
4	475537.53	1306397.92
5	475564.90	1306380.98
6	475569.16	1306388.26
1	475585.61	1306416.36

2. **Карта (схема)** границ территории объекта культурного наследия регионального значения «Трассировка посадских стен», XVIII в., расположенного по адресу (местонахождение): Республика Татарстан, г. Казань, ул. Нагорная / Тельмана



Условные обозначения:

	- граница территории объекта культурного наследия
	- объект капитального строительства
	- граница земельного участка
16:50:010322	- подпись кадастрового квартала
46	- кадастровый номер земельного участка
1	- характерная точка границы территории

Картографическое описание границ территории объекта культурного наследия регионального значения «Трассировка посадских стен», XVIII в., расположенного по адресу: Республика Татарстан, г. Казань, ул. Нагорная / Тельмана

Граница территории объекта культурного наследия регионального значения проходит следующим образом:

Прохождение границы		Описание прохождения границы
от точки	до точки	
1	2	3
1	2	От точки 1 в восточном направлении вдоль улицы Тельмана до точки 2;
2	3	от точки 2 в южном направлении по внутриквартальной границе до точки 3;
3	4	от точки 3 в западном направлении по внутриквартальной границе до точки 4;
4	1	от точки 4 в северном направлении вдоль улицы Зои Космодемьянской до точки 1;

Таблица характерных точек

границ территории объекта культурного наследия регионального значения «Трассировка посадских стен», XVIII в., расположенного по адресу: Республика Татарстан, г. Казань, ул. Нагорная / Тельмана

№ точки	Координаты точек в МСК-16	
	X	Y
1	477074.99	1305528.75
2	477070.47	1305543.04
3	477013.31	1305523.82
4	477018.06	1305509.70
1	477074.99	1305528.75