



**ПОСТАНОВЛЕНИЕ**

24.03.2023

г.Казань

**КАРАР**

№ 344

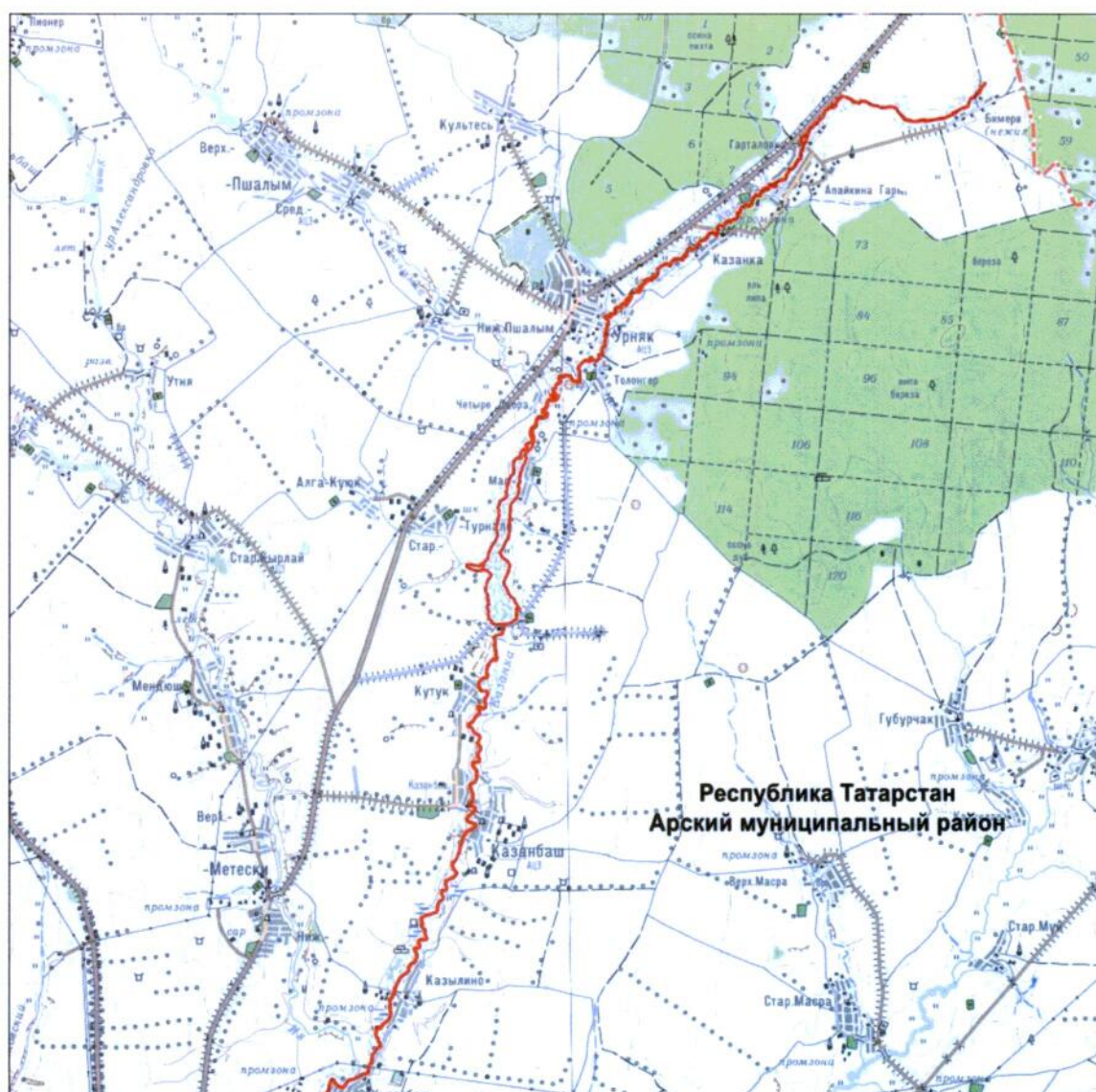
О внесении изменений в Государственный реестр особо охраняемых природных территорий в Республике Татарстан, утвержденный постановлением Кабинета Министров Республики Татарстан от 24.07.2009 № 520 «Об утверждении Государственного реестра особо охраняемых природных территорий в Республике Татарстан и внесении изменений в отдельные постановления Кабинета Министров Республики Татарстан по вопросам особо охраняемых природных территорий»

Кабинет Министров Республики Татарстан ПОСТАНОВЛЯЕТ:

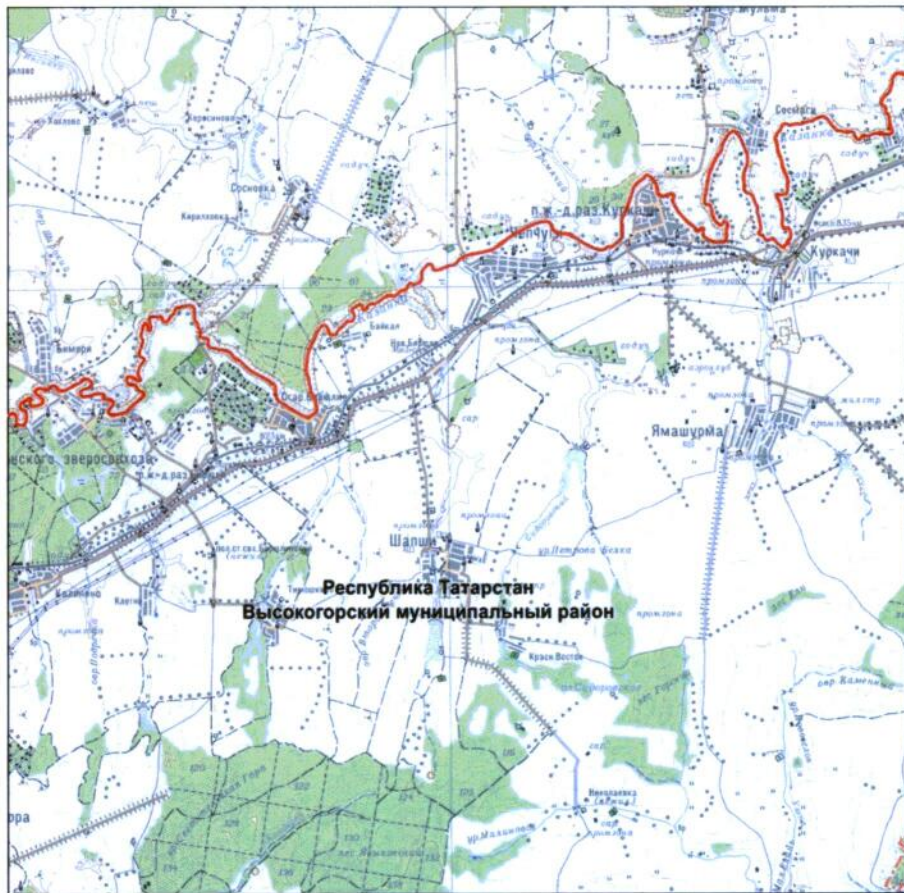
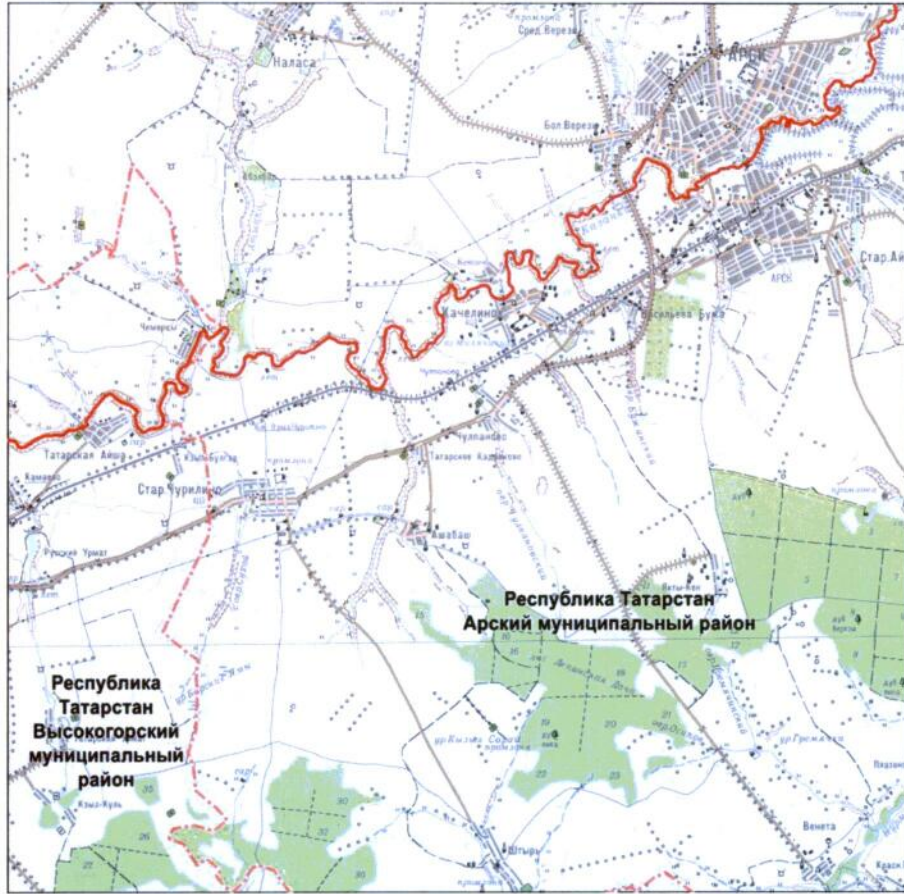
Внести в Государственный реестр особо охраняемых природных территорий в Республике Татарстан, утвержденный постановлением Кабинета Министров Республики Татарстан от 24.07.2009 № 520 «Об утверждении Государственного реестра особо охраняемых природных территорий в Республике Татарстан и внесении изменений в отдельные постановления Кабинета Министров Республики Татарстан по вопросам особо охраняемых природных территорий» (с изменениями, внесенными постановлениями Кабинета Министров Республики Татарстан от 24.03.2010 № 192, от 13.05.2011 № 393, от 26.07.2011 № 604, от 08.08.2011 № 641, от 17.07.2012 № 600, от 27.03.2013 № 208, от 01.06.2013 № 374, от 06.06.2013 № 390, от 20.05.2014 № 335, от 11.06.2014 № 399, от 17.10.2014 № 767, от 24.11.2014 № 904, от 11.07.2016 № 475, от 21.07.2016 № 493, от 31.01.2017 № 42, от 30.09.2017 № 744, от 12.02.2018 № 76, от 21.05.2018 № 380, от 26.03.2019 № 221, от 28.05.2019 № 445, от 05.02.2020 № 77, от 06.10.2020 № 909, от 04.11.2020 № 994, от 28.02.2022 № 183, от 16.06.2022 № 569, от 18.08.2022 № 853, от 02.09.2022 № 953, от 26.10.2022 № 1144, от 02.12.2022 № 1277, от 18.02.2023 № 152), изменение, изложив подраздел «Река Казанка [28]» раздела «Арский муниципальный район» в следующей редакции:

## «Река Казанка [28]

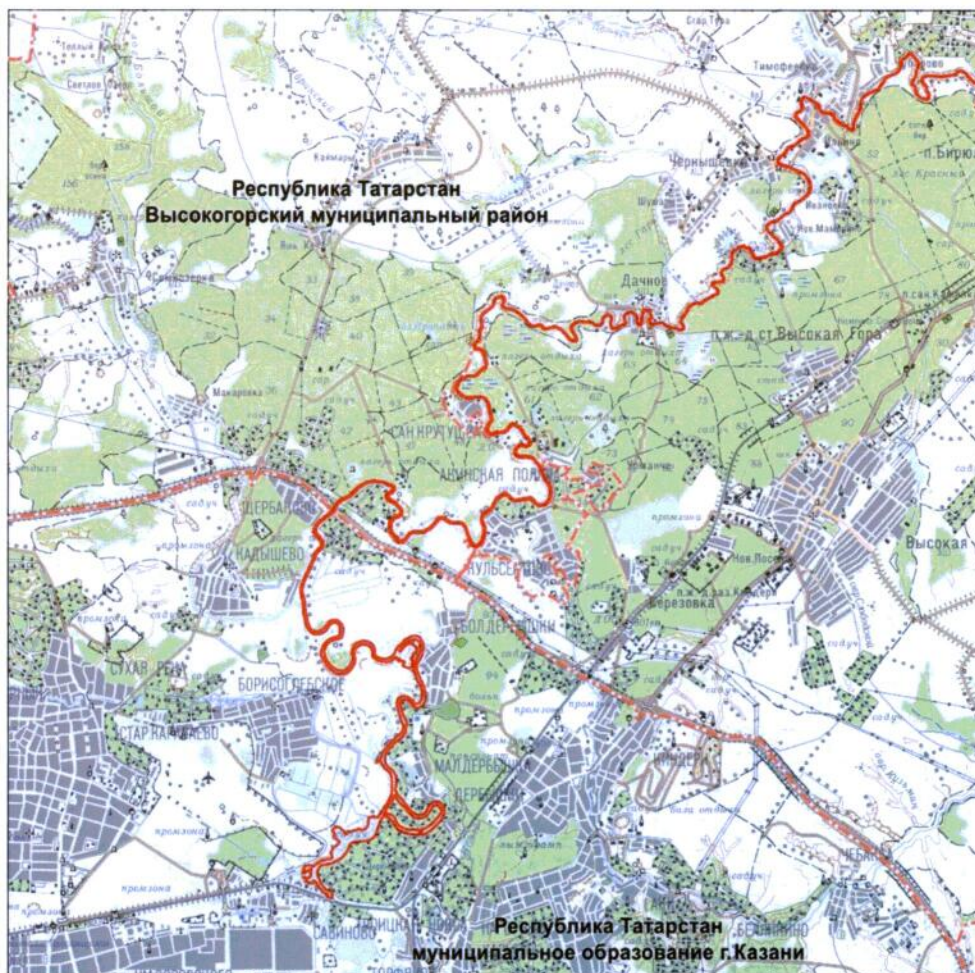
Статус	Памятник природы регионального значения
Учредительные документы	Постановление Совета Министров Татарской АССР от 10.01.1978 № 25, постановление Кабинета Министров Республики Татарстан от 29.12.2005 № 644
Местоположение	Арский, Высокогорский муниципальные районы Республики Татарстан, муниципальное образование г.Казани
Контролирующий государственный орган исполнительной власти	Государственный комитет Республики Татарстан по биологическим ресурсам











Характеристика объекта и его значение. Длина памятника природы составляет 154 километра.

Организация памятника природы основана на сохранении р.Казанки как важнейшего звена в экологической цепи.

Река протекает по слабоволнистой асимметричной равнине, пересеченной долинами притоков, балками и оврагами, имеющей общий уклон поверхности к юго-западу.

Долина слабоволнистая, хорошо разработанная, трапецеидальная, с характерными пологими склонами и невысокими увалами. Извилистое русло реки прорезает хорошо выраженную сплошную двухстороннюю ровную широкую (до 1 километра) пойму. Высокие берега р.Казанки, по мере приближения к р.Волге, приобретают более мягкие черты. В отдельных местах, где излучины р.Казанки подмывают берега, последние имеют характер обрывов. Нижнее течение р.Казанки, находясь в подпоре водохранилища, превратилось в широкий залив, пригодный для судоходства. Большое количество притоков образует густую речную сеть.

Река средней водности, притоки зарегулированы. Питание реки смешанное, преимущественно снеговое (70 процентов). Гидрологический режим характеризуется высоким половодьем и низкой продолжительной меженью.

Распределение стока внутри года неравномерное. При среднем слое годового стока 92 – 165 миллиметров 85 – 120 миллиметров приходится на период весеннего

половодья, продолжительность которого – около 30 дней. Для зимнего периода характерен продолжительный (153 дня) устойчивый ледостав (толщина льда – 78 сантиметров).

Качественный состав воды меняется по длине реки от сульфатно-гидрокарбонатно-кальциевого до гидрокарбонатно-сульфатно-кальциевого. Вода умеренно жесткая весной и очень жесткая в межень, малой минерализации весной и повышенной в межень.

Известны 52 вида коловраток, 37 – ветвистоусых и 29 – веслоногих ракообразных, порядка 20 таксонов бентосных организмов.

Меры охраны. Согласно режиму охраны памятника природы, установленному законодательством Российской Федерации и законодательством Республики Татарстан.».

Премьер-министр  
Республики Татарстан



А.В.Песошин