



ПОСТАНОВЛЕНИЕ

КАРАР

10.02.2023

г.Казань

№ 126

Об установлении публичного сервитута в интересах Акционерного общества «Сетевая компания» в целях эксплуатации объекта электросетевого хозяйства регионального значения «ВЛ 35 кВ (52-54 Чишма – КНС)»

В соответствии с главой V⁷ Земельного кодекса Российской Федерации, статьей 3⁶ Федерального закона от 25 октября 2001 года № 137-ФЗ «О введении в действие Земельного кодекса Российской Федерации», постановлением Правительства Российской Федерации от 24 февраля 2009 г. № 160 «О порядке установления охранных зон объектов электросетевого хозяйства и особых условий использования земельных участков, расположенных в границах таких зон», Схемой территориального планирования Республики Татарстан, утвержденной постановлением Кабинета Министров Республики Татарстан от 21.02.2011 № 134 «Об утверждении Схемы территориального планирования Республики Татарстан», в целях эксплуатации объекта электросетевого хозяйства регионального значения «ВЛ 35 кВ (52-54 Чишма – КНС)» Кабинет Министров Республики Татарстан ПОСТАНОВЛЯЕТ:

1. Установить публичный сервитут в целях эксплуатации объекта электросетевого хозяйства регионального значения «ВЛ 35 кВ (52-54 Чишма – КНС)» на 49 лет в интересах Акционерного общества «Сетевая компания» (ИНН 1655049111, ОГРН 1021602830930) (далее – публичный сервитут) в отношении земельных участков согласно приложению (далее – земельные участки).

2. Утвердить прилагаемое графическое описание местоположения границ публичного сервитута в целях эксплуатации объекта электросетевого хозяйства регионального значения «ВЛ 35 кВ (52-54 Чишма – КНС)».

3. Установить, что:

плата за публичный сервитут в соответствии с пунктом 4 статьи 3⁶ Федерального закона от 25 октября 2001 года № 137-ФЗ «О введении в действие Земельного кодекса Российской Федерации» не устанавливается;

срок, в течение которого использование земельных участков в соответствии с их разрешенным использованием будет невозможно или существенно затруднено, соответствует сроку публичного сервитута.

4. Министерству земельных и имущественных отношений Республики Татарстан в установленном законодательством порядке в течение пяти рабочих дней со дня принятия настоящего постановления обеспечить:

размещение настоящего постановления на официальном сайте Министерства земельных и имущественных отношений Республики Татарстан в информационно-телекоммуникационной сети «Интернет»;

направление копий настоящего постановления в филиал публично-правовой компании «Роскадастр» по Республике Татарстан, Акционерное общество «Сетевая компания».

5. Предложить Акционерному обществу «Сетевая компания»:

заключить с правообладателями земельных участков соглашения об осуществлении публичного сервитута;

обратиться в федеральный орган исполнительной власти, осуществляющий федеральный государственный энергетический надзор, с заявлением о согласовании границ охранной зоны в отношении объекта электросетевого хозяйства регионального значения «ВЛ 35 кВ (52-54 Чишма – КНС)» в соответствии с постановлением Правительства Российской Федерации от 24 февраля 2009 г. № 160 «О порядке установления охранных зон объектов электросетевого хозяйства и особых условий использования земельных участков, расположенных в границах таких зон»;

осуществлять плановые (регламентные) работы, для обеспечения которых установлен публичный сервитут, по техническому обслуживанию объекта электросетевого хозяйства один раз в год;

привести земельные участки в состояние, пригодное для использования в соответствии с их видом разрешенного использования;

снести инженерное сооружение, размещенное на основании публичного сервитута, в сроки, установленные статьей 39⁵⁰ Земельного кодекса Российской Федерации, после завершения деятельности, для обеспечения которой установлен публичный сервитут.

6. Контроль за исполнением настоящего постановления возложить на Министерство земельных и имущественных отношений Республики Татарстан.

Премьер-министр
Республики Татарстан



А.В.Песошин

Приложение
к постановлению
Кабинета Министров
Республики Татарстан
от 10.02. 2023 №126

Перечень
земельных участков, в отношении которых устанавливается публичный сервитут
в целях эксплуатации объекта электросетевого хозяйства
регионального значения «ВЛ 35 кВ (52-54 Чишма – КНС)»

№ п/п	Кадастровый номер земельного участка	Кадастровый номер единого землепользования	Правообладатель земельного участка	Вид права	Местонахождение земельного участка согласно сведениям из Единого государственного реестра недвижимости	Площадь, на которую устанавливается публичный сервитут, кв.метров
1	2	3	4	5	6	7
1.	16:36:200501:2096	16:36:000000:761	Публичное акционерное общество «Татнефть» имени В.Д.Шашина	Аренда (в том числе субаренда)	Республика Татарстан, Сармановский муниципальный район, земли сельскохозяйственного производственного кооператива «Карамалы», сельскохозяйственного общества с ограниченной ответственностью «Джалилец»	40
2.	16:36:200501:2097	16:36:000000:761	Публичное акционерное общество «Татнефть» имени В.Д.Шашина	Аренда (в том числе субаренда)	Республика Татарстан, Сармановский муниципальный район, земли сельскохозяйственного производственного кооператива «Карамалы», сельскохозяйственного общества с ограниченной ответственностью «Джалилец»	48

1	2	3	4	5	6	7
3.	16:36:200501:2098	16:36:000000:761	Публичное акционерное общество «Татнефть» имени В.Д.Шашина	Аренда (в том числе субаренда)	Республика Татарстан, Сармановский муниципальный район, земли сельскохозяйственного производственного кооператива «Карамалы», сельскохозяйственного общества с ограниченной ответственностью «Джалилец»	1
4.	16:36:200501:2099	16:36:000000:761	Публичное акционерное общество «Татнефть» имени В.Д.Шашина	Аренда (в том числе субаренда)	Республика Татарстан, Сармановский муниципальный район, земли сельскохозяйственного производственного кооператива «Карамалы», сельскохозяйственного общества с ограниченной ответственностью «Джалилец»	1
5.	16:36:200501:2100	16:36:000000:761	Публичное акционерное общество «Татнефть» имени В.Д.Шашина	Аренда (в том числе субаренда)	Республика Татарстан, Сармановский муниципальный район, земли сельскохозяйственного производственного кооператива «Карамалы», сельскохозяйственного общества с ограниченной ответственностью «Джалилец»	1
6.	16:36:200501:2101	16:36:000000:761	Публичное акционерное общество «Татнефть» имени В.Д.Шашина	Аренда (в том числе субаренда)	Республика Татарстан, Сармановский муниципальный район, земли сельскохозяйственного производственного кооператива «Карамалы», сельскохозяйственного общества с ограниченной ответственностью «Джалилец»	1

1	2	3	4	5	6	7
7.	16:36:200501:2102	16:36:000000:761	Публичное акционерное общество «Татнефть» имени В.Д.Шашина	Аренда (в том числе субаренда)	Республика Татарстан, Сармановский муниципальный район, земли сельскохозяйственного производственного кооператива «Карамалы», сельскохозяйственного общества с ограниченной ответственностью «Джалилец»	1
8.	16:36:200501:2103	16:36:000000:761	Публичное акционерное общество «Татнефть» имени В.Д.Шашина	Аренда (в том числе субаренда)	Республика Татарстан, Сармановский муниципальный район, земли сельскохозяйственного производственного кооператива «Карамалы», сельскохозяйственного общества с ограниченной ответственностью «Джалилец»	49
9.	16:36:200501:2105	16:36:000000:761	Публичное акционерное общество «Татнефть» имени В.Д.Шашина	Аренда (в том числе субаренда)	Республика Татарстан, Сармановский муниципальный район, земли сельскохозяйственного производственного кооператива «Карамалы», сельскохозяйственного общества с ограниченной ответственностью «Джалилец»	43
10.	16:36:200501:2107	16:36:000000:761	Публичное акционерное общество «Татнефть» имени В.Д.Шашина	Аренда (в том числе субаренда)	Республика Татарстан, Сармановский муниципальный район, земли сельскохозяйственного производственного кооператива «Карамалы», сельскохозяйственного общества с ограниченной ответственностью «Джалилец»	1

1	2	3	4	5	6	7
11.	16:36:200501:2108	16:36:000000:761	Публичное акционерное общество «Татнефть» имени В.Д.Шашина	Аренда (в том числе субаренда)	Республика Татарстан, Сармановский муниципальный район, земли сельскохозяйственного производственного кооператива «Карамалы», сельскохозяйственного общества с ограниченной ответственностью «Джалилец»	1
12.	16:36:200501:2109	16:36:000000:761	Публичное акционерное общество «Татнефть» имени В.Д.Шашина	Аренда (в том числе субаренда)	Республика Татарстан, Сармановский муниципальный район, земли сельскохозяйственного производственного кооператива «Карамалы», сельскохозяйственного общества с ограниченной ответственностью «Джалилец»	1
13.	16:36:200501:2110	16:36:000000:761	Публичное акционерное общество «Татнефть» имени В.Д.Шашина	Аренда (в том числе субаренда)	Республика Татарстан, Сармановский муниципальный район, земли сельскохозяйственного производственного кооператива «Карамалы», сельскохозяйственного общества с ограниченной ответственностью «Джалилец»	1
14.	16:36:200501:2112	16:36:000000:761	Публичное акционерное общество «Татнефть» имени В.Д.Шашина	Аренда (в том числе субаренда)	Республика Татарстан, Сармановский муниципальный район, земли сельскохозяйственного производственного кооператива «Карамалы», сельскохозяйственного общества с ограниченной ответственностью «Джалилец»	1

1	2	3	4	5	6	7
15.	16:36:200501:2113	16:36:000000:761	Публичное акционерное общество «Татнефть» имени В.Д.Шашина	Аренда (в том числе субаренда)	Республика Татарстан, Сармановский муниципальный район, земли сельскохозяйственного производственного кооператива «Карамалы», сельскохозяйственного общества с ограниченной ответственностью «Джалилец»	1
16.	16:36:160401:1773	16:36:000000:761	Публичное акционерное общество «Татнефть» имени В.Д.Шашина	Аренда (в том числе субаренда)	Республика Татарстан, Сармановский муниципальный район, земли сельскохозяйственного производственного кооператива «Карамалы», сельскохозяйственного общества с ограниченной ответственностью «Джалилец»	49
17.	16:36:160401:2186	16:36:000000:220	Юнусов Дамир Гарифзянович	Долевая собственность	Республика Татарстан, Сармановский муниципальный район	12
			Общество с ограниченной ответственностью Агрофирма «Джалиль»	Аренда (в том числе субаренда)		
18.	16:36:200501:2130	16:36:000000:792	–	–	Республика Татарстан, Сармановский муниципальный район	15
19.	16:36:200501:2114	16:36:000000:761	Публичное акционерное общество «Татнефть» имени В.Д.Шашина	Аренда (в том числе субаренда)	Республика Татарстан, Сармановский муниципальный район, земли сельскохозяйственного производственного кооператива «Карамалы»	1

1	2	3	4	5	6	7
20.	16:36:200501:1893	16:36:000000:852	Акционерное общество «Земельная корпорация «ЭНЕРГИЯ»	Собственность	Республика Татарстан, Сармановский муниципальный район, сельскохозяйственное общество с ограниченной ответственностью «Джалилец»	12
			Акционерное общество «Транснефть-Прикамье»	Иные ограничения (обременения) прав		
			Общество с ограниченной ответственностью Агрофирма «Джалиль»	Аренда (в том числе субаренда)		
21.	16:36:200501:1902	16:36:000000:852	Акционерное общество «Земельная корпорация «ЭНЕРГИЯ»	Собственность	Республика Татарстан, Сармановский муниципальный район, сельскохозяйственное общество с ограниченной ответственностью «Джалилец»	19
			Акционерное общество «Транснефть-Прикамье»	Иные ограничения (обременения) прав		
			Общество с ограниченной ответственностью Агрофирма «Джалиль»	Аренда (в том числе субаренда)		
22.	16:36:200501:1873	16:36:000000:852	Акционерное общество «Земельная корпорация «ЭНЕРГИЯ»	Собственность	Республика Татарстан, Сармановский муниципальный район, сельскохозяйственное общество с ограниченной ответственностью «Джалилец»	14
			Акционерное общество «Транснефть-Прикамье»	Иные ограничения (обременения) прав		

1	2	3	4	5	6	7
			Общество с ограниченной ответственностью Агрофирма «Джалиль»	Аренда (в том числе субаренда)		
23.	16:36:200501:2013	16:36:000000:852	Акционерное общество «Земельная корпорация «ЭНЕРГИЯ»	Собственность	Республика Татарстан, Сармановский муниципальный район, сельскохозяйственное общество с ограниченной ответственностью «Джалилец»	7
			Акционерное общество «Транснефть-Прикамье»	Иные ограничения (обременения) прав		
			Общество с ограниченной ответственностью Агрофирма «Джалиль»	Аренда (в том числе субаренда)		
24.	16:36:200501:2020	16:36:000000:852	Акционерное общество «Земельная корпорация «ЭНЕРГИЯ»	Собственность	Республика Татарстан, Сармановский муниципальный район, сельскохозяйственное общество с ограниченной ответственностью «Джалилец»	4
			Акционерное общество «Транснефть-Прикамье»	Иные ограничения (обременения) прав		
			Общество с ограниченной ответственностью Агрофирма «Джалиль»	Аренда (в том числе субаренда)		
25.	16:36:200501:2027	16:36:000000:852	Акционерное общество «Земельная корпорация «ЭНЕРГИЯ»	Собственность	Республика Татарстан, Сармановский муниципальный район, сельскохозяйственное общество с ограниченной ответственностью «Джалилец»	19

1	2	3	4	5	6	7
			Акционерное общество «Транснефть-Прикамье»	Иные ограничения (обременения) прав		
			Общество с ограниченной ответственностью Агрофирма «Джалиль»	Аренда (в том числе субаренда)		
26.	16:36:200501:2022	16:36:000000:852	Акционерное общество «Земельная корпорация «ЭНЕРГИЯ»	Собственность	Республика Татарстан, Сармановский муниципальный район, сельскохозяйственное общество с ограниченной ответственностью «Джалилец»	11
			Акционерное общество «Транснефть-Прикамье»	Иные ограничения (обременения) прав		
			Общество с ограниченной ответственностью Агрофирма «Джалиль»	Аренда (в том числе субаренда)		
27.	16:36:160101:333	—	Публичное акционерное общество «Татнефть» имени В.Д.Шашина	Собственность	Республика Татарстан, Сармановский муниципальный район, Александровское сельское поселение	69
Итого						423

Утверждено
постановлением
Кабинета Министров
Республики Татарстан
от 10.02. 2023 № 126

Графическое описание местоположения границ публичного сервитута
в целях эксплуатации объекта электросетевого хозяйства регионального значения
«ВЛ 35 кВ (52-54 Чишма – КНС)»

Раздел 1

Сведения об объекте		
№ п/п	Характеристики объекта	Описание характеристик
1	2	3
1	Местоположение объекта	Республика Татарстан, Сармановский муниципальный район, Александровское сельское поселение и пгт.Джалиль
2	Площадь объекта +/- величина погрешности определения площади (Р +/- Дельта Р)	414 кв.м +/- 7 кв.м
3	Иные характеристики объекта	Кадастровые номера земельных участков, в отношении которых устанавливается публичный сервитут: 16:36:200501:2096 (ЕЗ 16:36:000000:761), 16:36:200501:2097 (ЕЗ 16:36:000000:761), 16:36:200501:2098 (ЕЗ 16:36:000000:761), 16:36:200501:2099 (ЕЗ 16:36:000000:761), 16:36:200501:2100 (ЕЗ 16:36:000000:761), 16:36:200501:2101 (ЕЗ 16:36:000000:761), 16:36:200501:2102 (ЕЗ 16:36:000000:761), 16:36:200501:2103 (ЕЗ 16:36:000000:761), 16:36:200501:2105 (ЕЗ 16:36:000000:761), 16:36:200501:2107 (ЕЗ 16:36:000000:761), 16:36:200501:2108 (ЕЗ 16:36:000000:761), 16:36:200501:2109 (ЕЗ 16:36:000000:761), 16:36:200501:2110 (ЕЗ 16:36:000000:761), 16:36:200501:2112 (ЕЗ 16:36:000000:761), 16:36:200501:2113 (ЕЗ 16:36:000000:761), 16:36:160401:1773 (ЕЗ 16:36:000000:761), 16:36:160401:2186 (ЕЗ 16:36:000000:220), 16:36:200501:2130 (ЕЗ 16:36:000000:792), 16:36:200501:2114 (ЕЗ 16:36:000000:761), 16:36:200501:1893 (ЕЗ 16:36:000000:852),

1	2	3
		16:36:200501:1902 (E3 16:36:000000:852), 16:36:200501:1873 (E3 16:36:000000:852), 16:36:200501:2013 (E3 16:36:000000:852), 16:36:200501:2020 (E3 16:36:000000:852), 16:36:200501:2027 (E3 16:36:000000:852), 16:36:200501:2022 (E3 16:36:000000:852), 16:36:160101:333

Раздел 2

Сведения о местоположении границ объекта					
1. Система координат: МСК-16					
2. Сведения о характерных точках границ объекта					
Обозначение характерных точек границ	Координаты, м		Метод определения координат характерной точки	Средняя квадратическая погрешность положения характерной точки (Mt), м	Описание обозначения точки на местности (при наличии)
	X	Y			
1	2	3	4	5	6
-	-	-	-	-	-
3. Сведения о характерных точках части (частей) границы объекта					
Обозначение характерных точек части границы	Координаты, м		Метод определения координат характерной точки	Средняя квадратическая погрешность положения характерной точки (Mt), м	Описание обозначения точки на местности (при наличии)
	X	Y			
1	2	3	4	5	6
Часть № 1					
1	403426.66	2346791.16	Аналитический	0.10	-
2	403427.49	2346799.16	Аналитический	0.10	-
3	403418.96	2346800.04	Аналитический	0.10	-
4	403418.14	2346792.04	Аналитический	0.10	-
1	403426.66	2346791.16	Аналитический	0.10	-
Часть № 2					
5	403349.78	2347094.36	Аналитический	0.10	-
6	403349.76	2347101.36	Аналитический	0.10	-
7	403342.76	2347101.36	Аналитический	0.10	-
8	403342.78	2347094.36	Аналитический	0.10	-
5	403349.78	2347094.36	Аналитический	0.10	-
Часть № 3					
9	403303.91	2347280.92	Аналитический	0.10	-
10	403303.91	2347282.92	Аналитический	0.10	-
11	403302.00	2347282.92	Аналитический	0.10	-
12	403302.00	2347280.92	Аналитический	0.10	-
9	403303.91	2347280.92	Аналитический	0.10	-
Часть № 4					
13	403257.03	2347470.67	Аналитический	0.10	-
14	403257.03	2347472.67	Аналитический	0.10	-
15	403255.03	2347472.67	Аналитический	0.10	-
16	403255.03	2347470.67	Аналитический	0.10	-
13	403257.03	2347470.67	Аналитический	0.10	-
Часть № 5					
17	403210.72	2347657.98	Аналитический	0.10	-
18	403210.72	2347659.98	Аналитический	0.10	-
19	403208.72	2347659.98	Аналитический	0.10	-
20	403208.72	2347657.98	Аналитический	0.10	-

1	2	3	4	5	6
17	403210.72	2347657.98	Аналитический	0.10	-
Часть № 6					
21	403124.89	2348003.08	Аналитический	0.10	-
22	403124.89	2348005.08	Аналитический	0.10	-
23	403122.89	2348005.08	Аналитический	0.10	-
24	403122.89	2348003.08	Аналитический	0.10	-
21	403124.89	2348003.08	Аналитический	0.10	-
Часть № 7					
25	403032.18	2348378.57	Аналитический	0.10	-
26	403032.18	2348380.57	Аналитический	0.10	-
27	403030.18	2348380.57	Аналитический	0.10	-
28	403030.18	2348378.57	Аналитический	0.10	-
25	403032.18	2348378.57	Аналитический	0.10	-
Часть № 8					
29	402986.47	2348567.04	Аналитический	0.10	-
30	402986.47	2348569.04	Аналитический	0.10	-
31	402984.47	2348569.04	Аналитический	0.10	-
32	402984.47	2348567.04	Аналитический	0.10	-
29	402986.47	2348567.04	Аналитический	0.10	-
Часть № 9					
33	402894.11	2348942.52	Аналитический	0.10	-
34	402894.11	2348944.52	Аналитический	0.10	-
35	402892.11	2348944.52	Аналитический	0.10	-
36	402892.11	2348942.52	Аналитический	0.10	-
33	402894.11	2348942.52	Аналитический	0.10	-
Часть № 10					
37	402847.48	2349129.77	Аналитический	0.10	-
38	402847.48	2349131.77	Аналитический	0.10	-
39	402845.48	2349131.77	Аналитический	0.10	-
40	402845.48	2349129.77	Аналитический	0.10	-
37	402847.48	2349129.77	Аналитический	0.10	-
Часть № 11					
41	402801.99	2349314.09	Аналитический	0.10	-
42	402801.99	2349316.09	Аналитический	0.10	-
43	402799.99	2349316.09	Аналитический	0.10	-
44	402799.99	2349314.09	Аналитический	0.10	-
41	402801.99	2349314.09	Аналитический	0.10	-
Часть № 12					
45	402756.74	2349497.29	Аналитический	0.10	-
46	402756.74	2349499.29	Аналитический	0.10	-
47	402754.74	2349499.29	Аналитический	0.10	-
48	402754.74	2349497.29	Аналитический	0.10	-
45	402756.74	2349497.29	Аналитический	0.10	-
Часть № 13					
49	402711.78	2349679.48	Аналитический	0.10	-
50	402711.78	2349681.48	Аналитический	0.10	-
51	402709.78	2349681.48	Аналитический	0.10	-
52	402709.78	2349679.48	Аналитический	0.10	-
49	402711.78	2349679.48	Аналитический	0.10	-

1	2	3	4	5	6
Часть № 14					
53	402667.77	2349858.78	Аналитический	0.10	-
54	402670.19	2349866.04	Аналитический	0.10	-
55	402662.50	2349868.50	Аналитический	0.10	-
56	402659.94	2349861.24	Аналитический	0.10	-
53	402667.77	2349858.78	Аналитический	0.10	-
Часть № 15					
57	402497.14	2349905.33	Аналитический	0.10	-
58	402497.14	2349907.33	Аналитический	0.10	-
59	402495.14	2349907.33	Аналитический	0.10	-
60	402495.14	2349905.33	Аналитический	0.10	-
57	402497.14	2349905.33	Аналитический	0.10	-
Часть № 16					
61	402361.06	2349936.30	Аналитический	0.10	-
62	402361.04	2349943.30	Аналитический	0.10	-
63	402354.04	2349943.30	Аналитический	0.10	-
64	402354.06	2349936.30	Аналитический	0.10	-
61	402361.06	2349936.30	Аналитический	0.10	-
Часть № 17					
65	402234.20	2349809.92	Аналитический	0.10	-
66	402234.20	2349811.92	Аналитический	0.10	-
67	402232.20	2349811.92	Аналитический	0.10	-
68	402232.20	2349809.92	Аналитический	0.10	-
65	402234.20	2349809.92	Аналитический	0.10	-
Часть № 18					
69	402165.27	2349737.67	Аналитический	0.10	-
70	402165.27	2349739.67	Аналитический	0.10	-
71	402163.27	2349739.67	Аналитический	0.10	-
72	402163.27	2349737.67	Аналитический	0.10	-
69	402165.27	2349737.67	Аналитический	0.10	-
Часть № 19					
73	402041.56	2349607.07	Аналитический	0.10	-
74	402041.56	2349609.07	Аналитический	0.10	-
75	402039.56	2349609.07	Аналитический	0.10	-
76	402039.56	2349607.07	Аналитический	0.10	-
73	402041.56	2349607.07	Аналитический	0.10	-
Часть № 20					
77	401920.92	2349480.02	Аналитический	0.10	-
78	401920.92	2349482.02	Аналитический	0.10	-
79	401918.92	2349482.02	Аналитический	0.10	-
80	401918.92	2349480.02	Аналитический	0.10	-
77	401920.92	2349480.02	Аналитический	0.10	-
Часть № 21					
81	401801.04	2349352.98	Аналитический	0.10	-
82	401801.04	2349354.98	Аналитический	0.10	-
83	401799.04	2349354.98	Аналитический	0.10	-
84	401799.04	2349352.98	Аналитический	0.10	-
81	401801.04	2349352.98	Аналитический	0.10	-

Раздел 4

Схема расположения границ публичного сервитута
в целях эксплуатации объекта электросетевого хозяйства регионального значения
«ВЛ 35 кВ (52-54 Чишма – КНС)»

Обзорная схема границ объекта



Масштаб 1 : 25 000

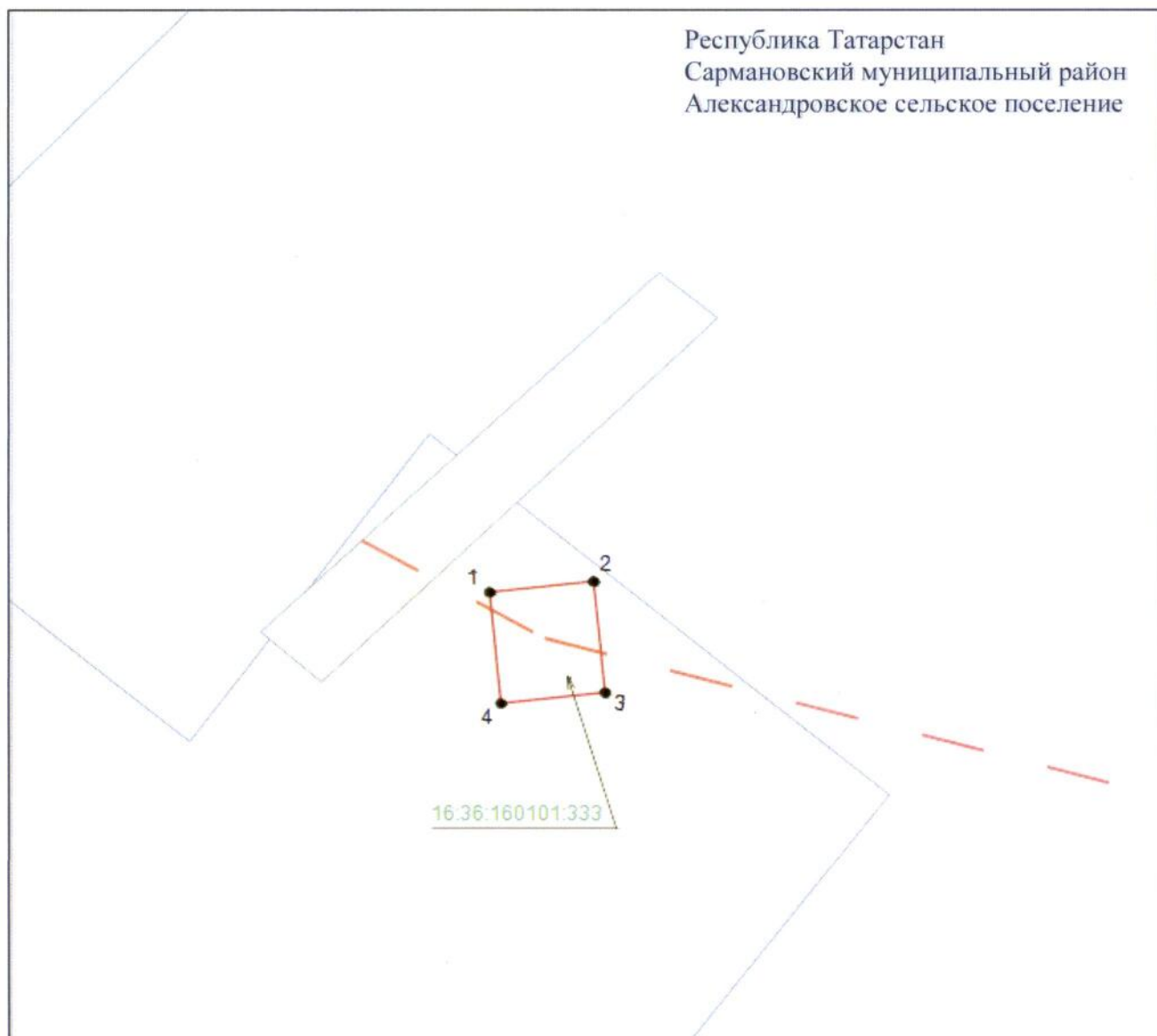
Используемые условные знаки и обозначения:

- · — · — проектное местоположение инженерного сооружения (ось ВЛ 35 кВ)
- — — — границы сельских, городских поселений.

Раздел 4

Схема расположения границ публичного сервитута
в целях эксплуатации объекта электросетевого хозяйства регионального значения
«ВЛ 35 кВ (52-54 Чишма – КНС)»

Лист 1



Масштаб 1 : 500

Используемые условные знаки и обозначения:

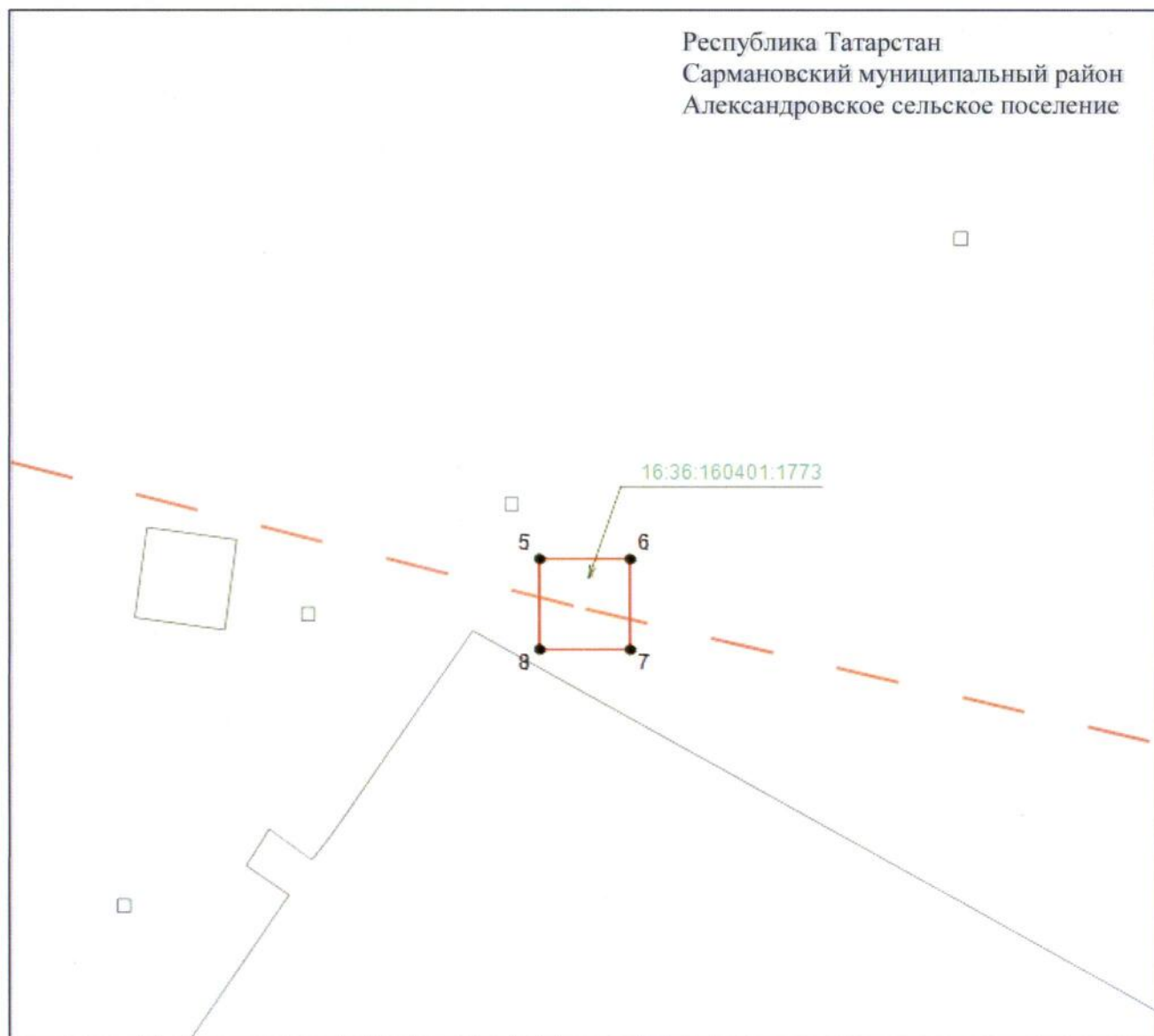
- 1 – обозначение характерной точки границ объекта
- — — — — граница объекта
- — — — — проектное местоположение инженерного сооружения (ось ВЛ 35 кВ)
- — граница земельного участка

16.36.160101.333 – кадастровый номер земельного участка.

Раздел 4

Схема расположения границ публичного сервитута
в целях эксплуатации объекта электросетевого хозяйства регионального значения
«ВЛ 35 кВ (52-54 Чишма – КНС)»

Лист 2



Масштаб 1 : 500

Используемые условные знаки и обозначения:

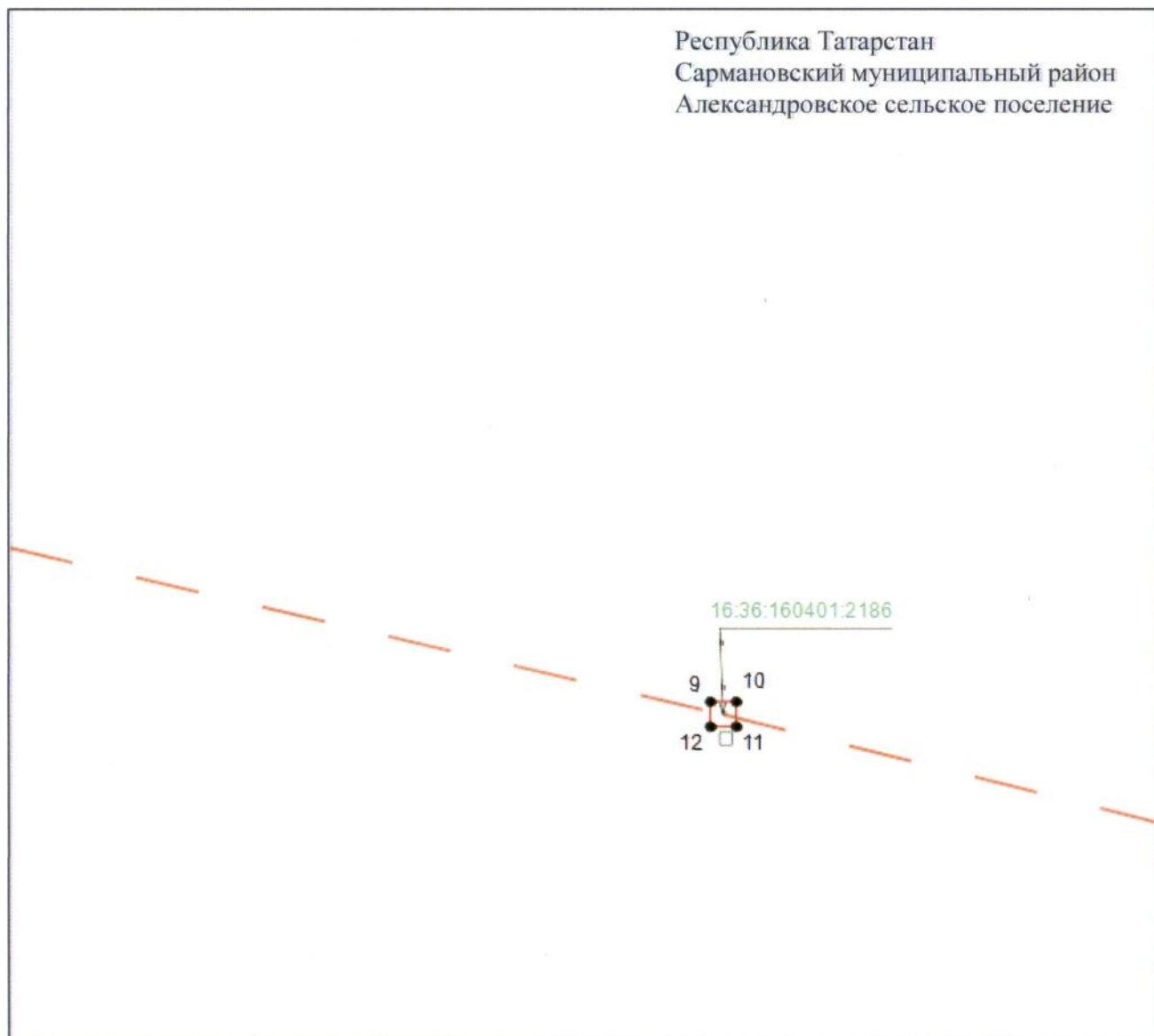
- 1 – обозначение характерной точки границ объекта
- — — — — граница объекта
- — — — — проектное местоположение инженерного сооружения (ось ВЛ 35 кВ)
- — граница земельного участка

16:36:160401:1773 — кадастровый номер земельного участка.

Раздел 4

Схема расположения границ публичного сервитута
в целях эксплуатации объекта электросетевого хозяйства регионального значения
«ВЛ 35 кВ (52-54 Чишма – КНС)»

Лист 3



Масштаб 1 : 500

Используемые условные знаки и обозначения:

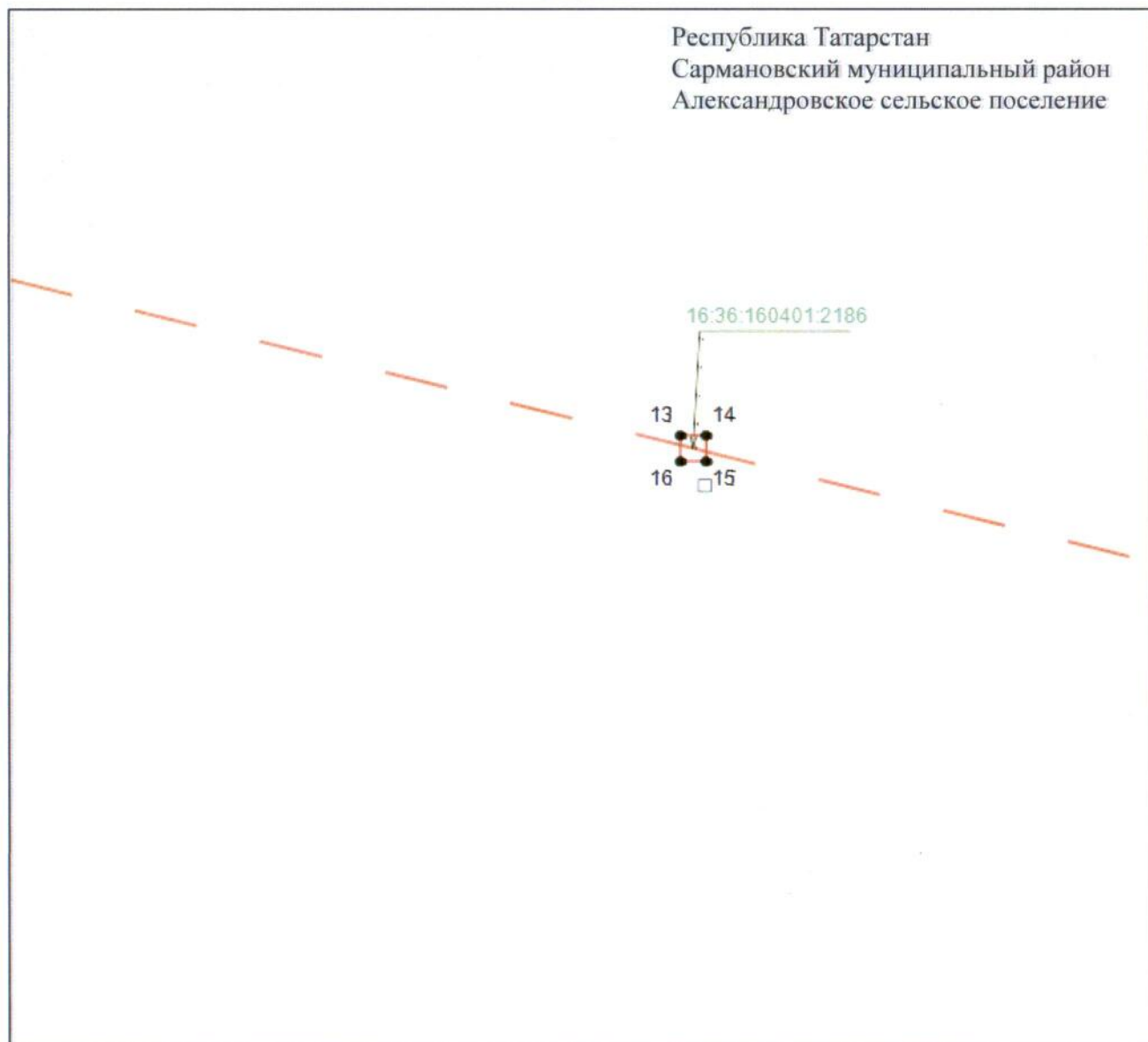
- 1 – обозначение характерной точки границ объекта
- — граница объекта
- — — — — проектное местоположение инженерного сооружения (ось ВЛ 35 кВ)
- — граница земельного участка

16:36:160401:2186 – кадастровый номер земельного участка.

Раздел 4

Схема расположения границ публичного сервитута
в целях эксплуатации объекта электросетевого хозяйства регионального значения
«ВЛ 35 кВ (52-54 Чишма – КНС)»

Лист 4



Масштаб 1 : 500

Используемые условные знаки и обозначения:


- 1 – обозначение характерной точки границ объекта
- — — — — граница объекта
- — — — — проектное местоположение инженерного сооружения (ось ВЛ 35 кВ)
- — граница земельного участка

16:36:160401:2186 – кадастровый номер земельного участка.

Раздел 4

Схема расположения границ публичного сервитута
в целях эксплуатации объекта электросетевого хозяйства регионального значения
«ВЛ 35 кВ (52-54 Чишма – КНС)»

Лист 5



Масштаб 1 : 500

Используемые условные знаки и обозначения:

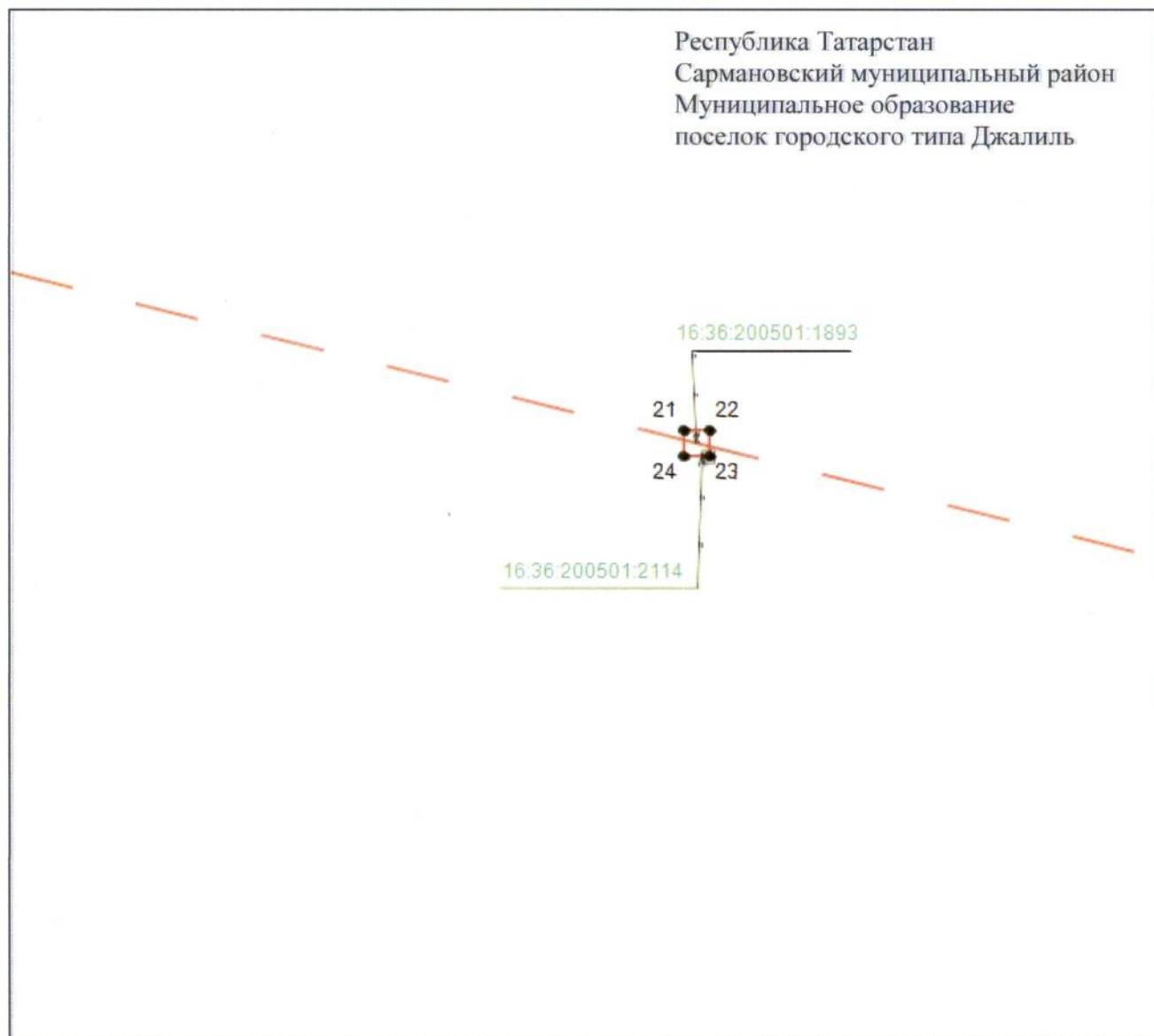
- 1 – обозначение характерной точки границ объекта
- — граница объекта
- - - - - проектное местоположение инженерного сооружения (ось ВЛ 35 кВ)
- – граница земельного участка

16:36:160401:2186 – кадастровый номер земельного участка.

Раздел 4

Схема расположения границ публичного сервитута
в целях эксплуатации объекта электросетевого хозяйства регионального значения
«ВЛ 35 кВ (52-54 Чишма – КНС)»

Лист 6



Масштаб 1 : 500

Используемые условные знаки и обозначения:

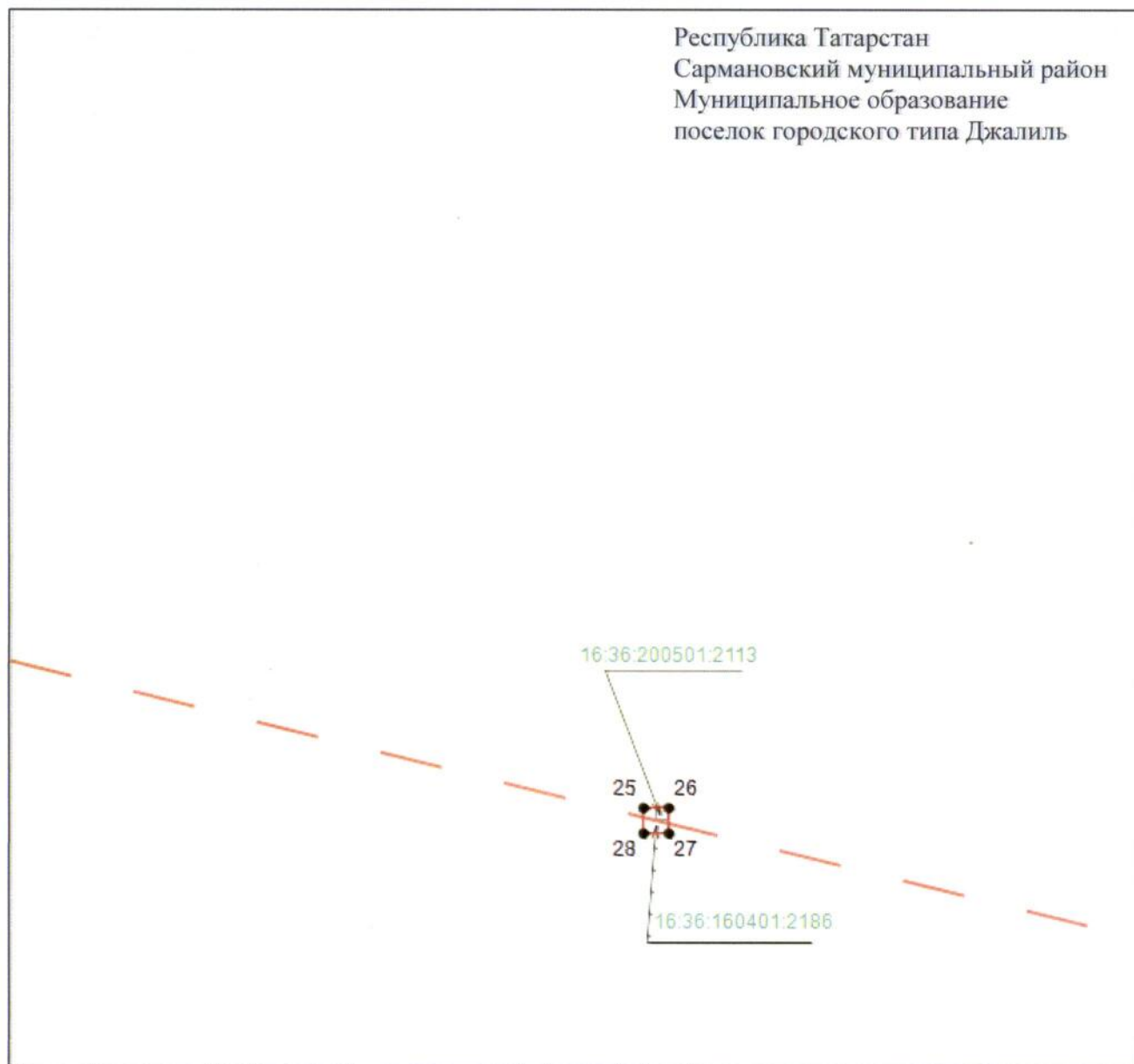
- 1 — обозначение характерной точки границ объекта
- — — — — граница объекта
- - - - - проектное местоположение инженерного сооружения (ось ВЛ 35 кВ)
- — граница земельного участка

16:36:200501:2114 — кадастровый номер земельного участка.

Раздел 4

Схема расположения границ публичного сервитута
в целях эксплуатации объекта электросетевого хозяйства регионального значения
«ВЛ 35 кВ (52-54 Чишма – КНС)»

Лист 7



Масштаб 1 : 500

Используемые условные знаки и обозначения:

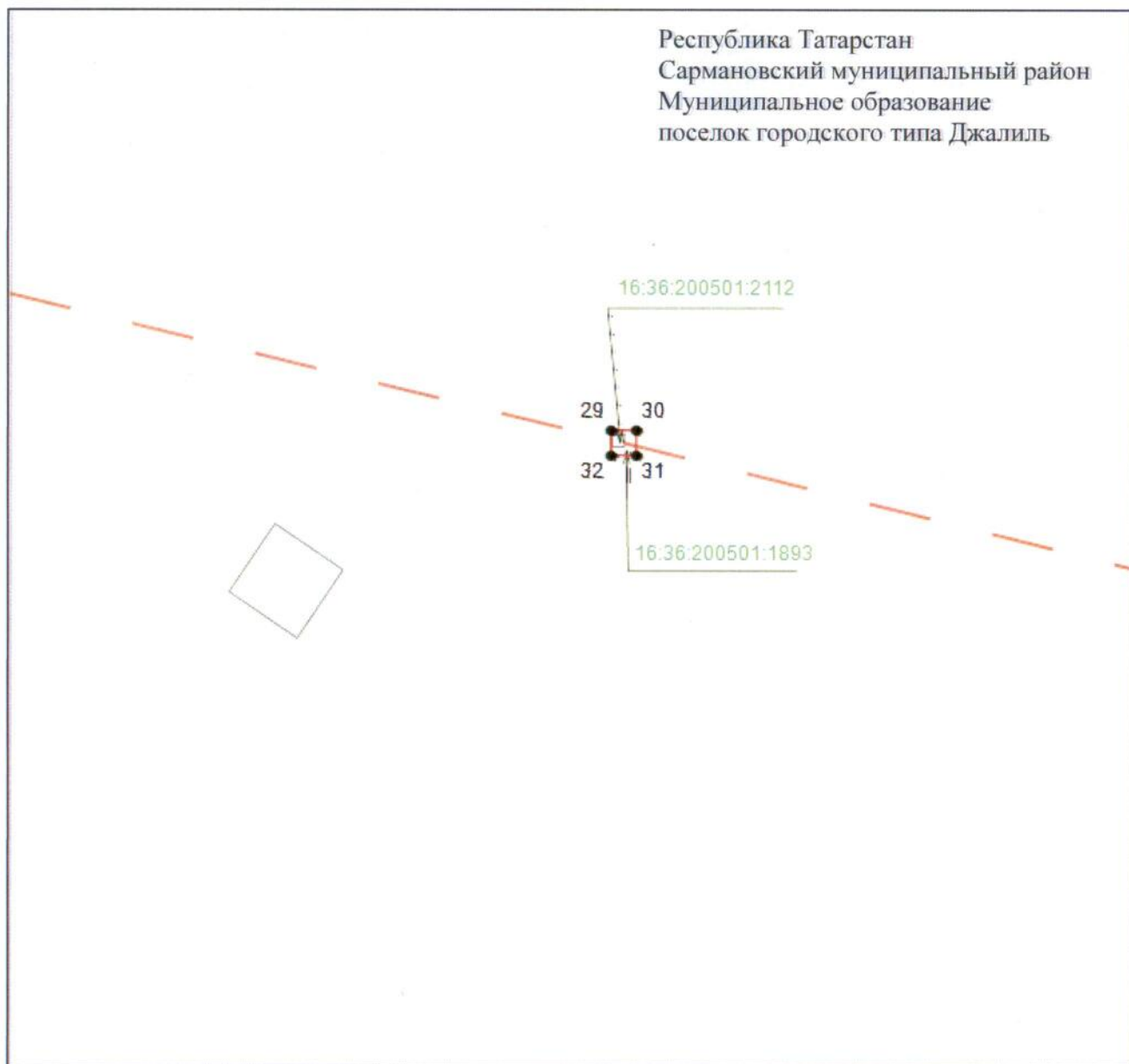
- 1 – обозначение характерной точки границ объекта
- (сплошная красная линия) – граница объекта
- - - (красные пунктирные линии) – проектное местоположение инженерного сооружения (ось ВЛ 35 кВ)
- (черный контур) – граница земельного участка

16:36:200501:2113 – кадастровый номер земельного участка.

Раздел 4

Схема расположения границ публичного сервитута
в целях эксплуатации объекта электросетевого хозяйства регионального значения
«ВЛ 35 кВ (52-54 Чишма – КНС)»

Лист 8



Масштаб 1 : 500

Используемые условные знаки и обозначения:

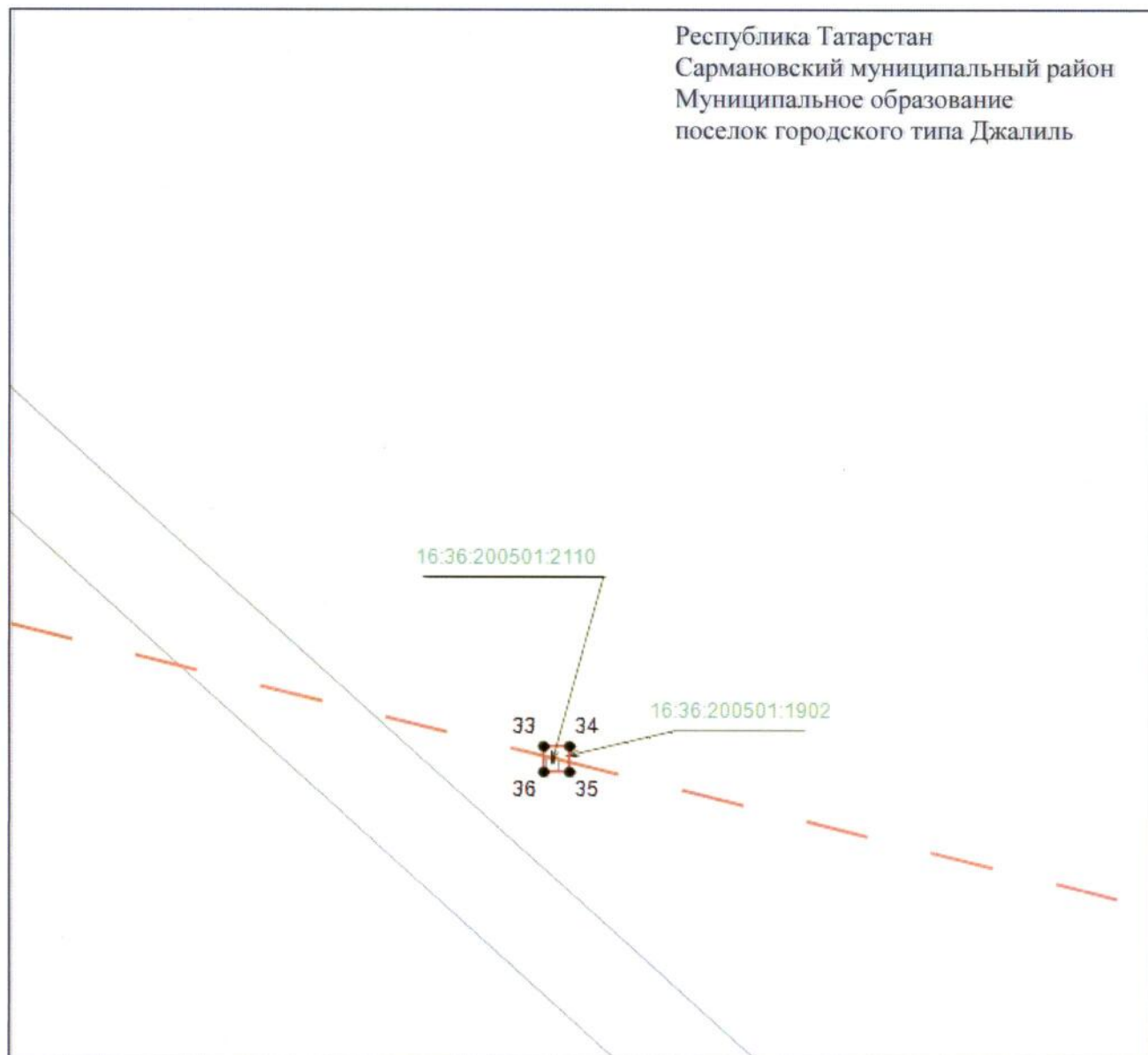
- 1 – обозначение характерной точки границ объекта
- — — — — граница объекта
- - - - - проектное местоположение инженерного сооружения (ось ВЛ 35 кВ)
- – граница земельного участка

16:36:200501:2112 – кадастровый номер земельного участка.

Раздел 4

Схема расположения границ публичного сервитута
в целях эксплуатации объекта электросетевого хозяйства регионального значения
«ВЛ 35 кВ (52-54 Чишма – КНС)»

Лист 9



Масштаб 1 : 500

Используемые условные знаки и обозначения:

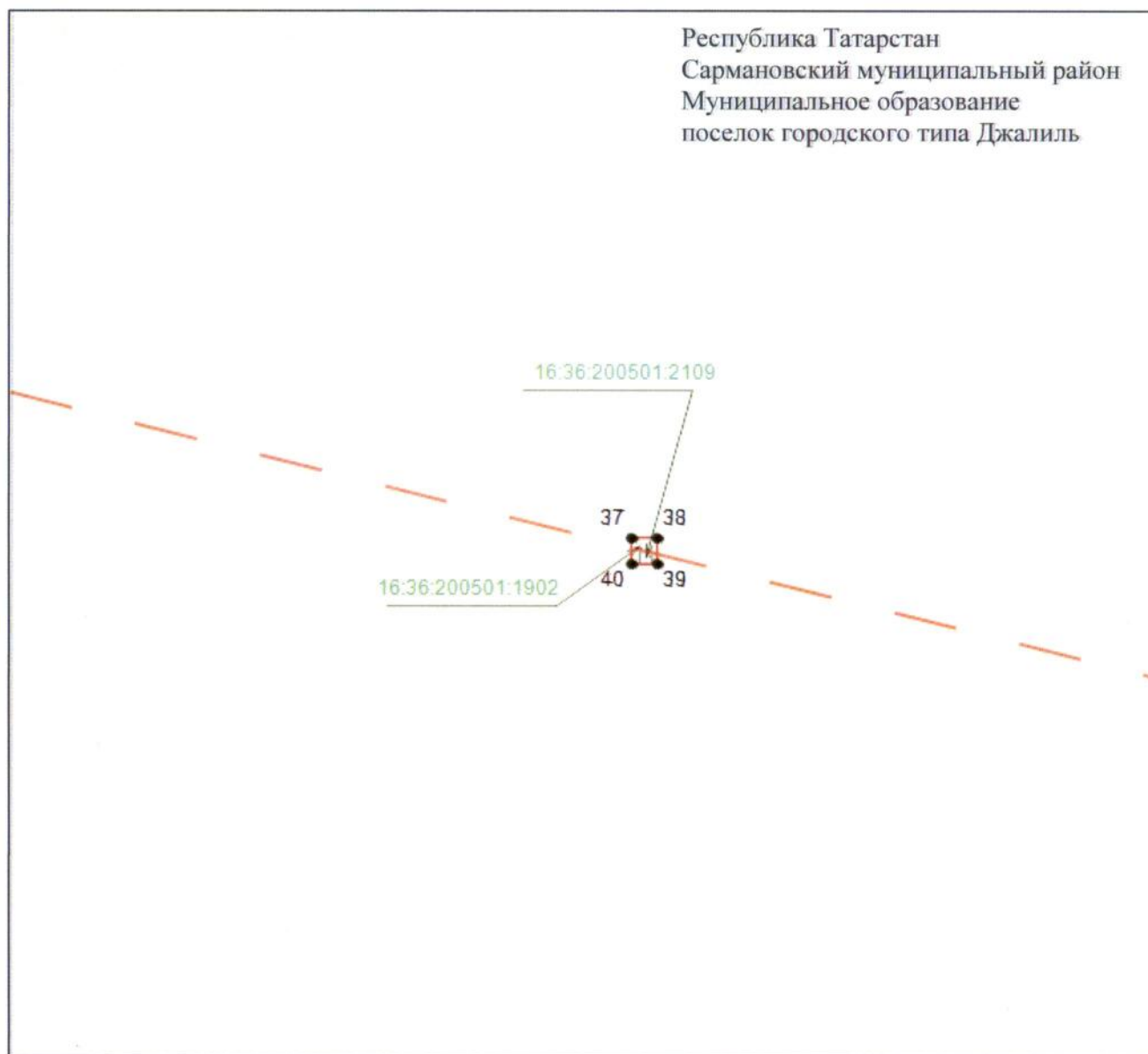
- 1 – обозначение характерной точки границ объекта
- — — — — граница объекта
- - - - - проектное местоположение инженерного сооружения (ось ВЛ 35 кВ)
- — граница земельного участка

16:36:200501:2110 – кадастровый номер земельного участка.

Раздел 4

Схема расположения границ публичного сервитута
в целях эксплуатации объекта электросетевого хозяйства регионального значения
«ВЛ 35 кВ (52-54 Чишма – КНС)»

Лист 10



Масштаб 1 : 500

Используемые условные знаки и обозначения:

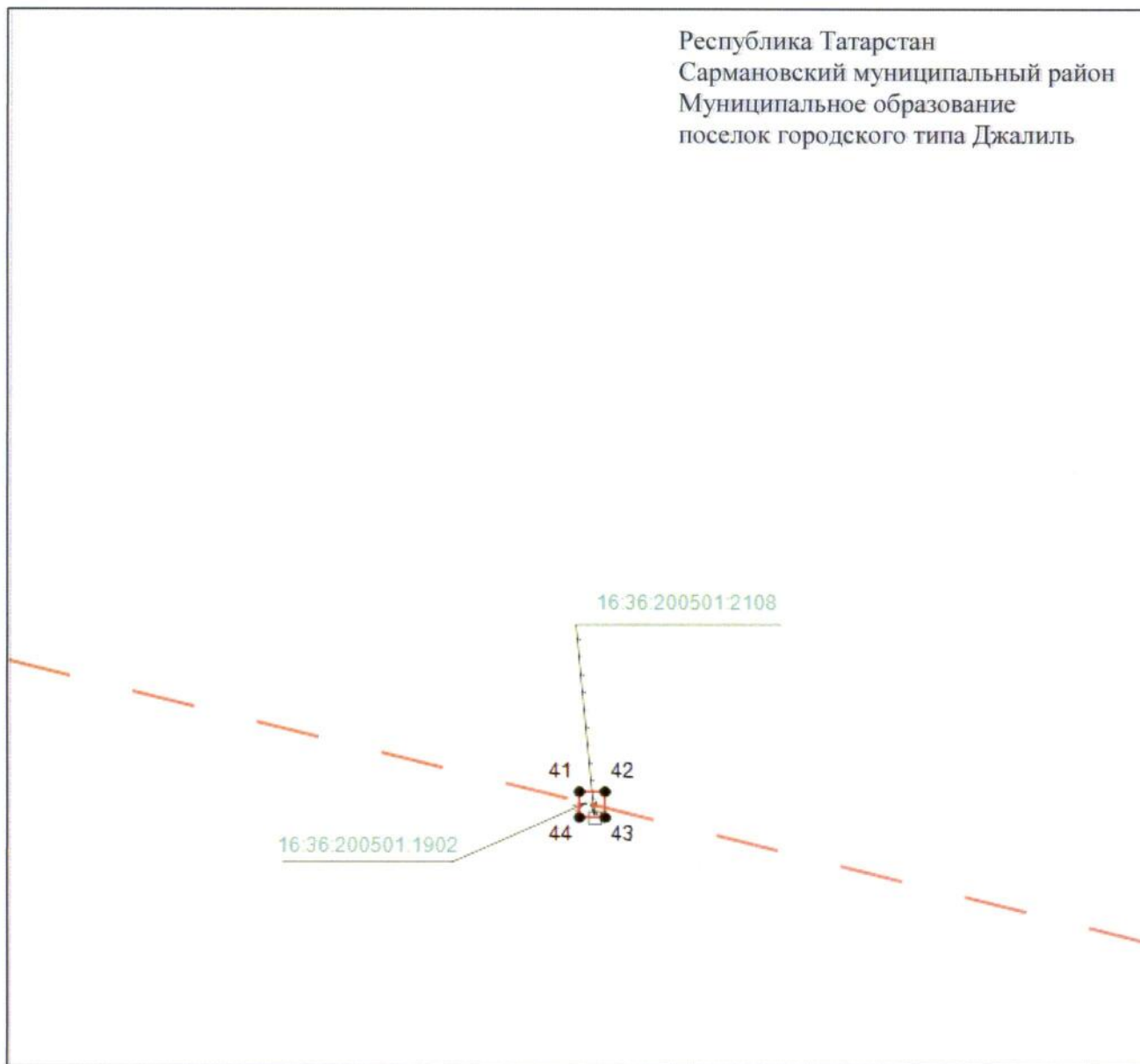
- 1 – обозначение характерной точки границ объекта
- — — — — граница объекта
- — — — — проектное местоположение инженерного сооружения (ось ВЛ 35 кВ)
- — граница земельного участка

16:36:200501:2109 – кадастровый номер земельного участка.

Раздел 4

Схема расположения границ публичного сервитута
в целях эксплуатации объекта электросетевого хозяйства регионального значения
«ВЛ 35 кВ (52-54 Чишма – КНС)»

Лист 11



Масштаб 1 : 500

Используемые условные знаки и обозначения:

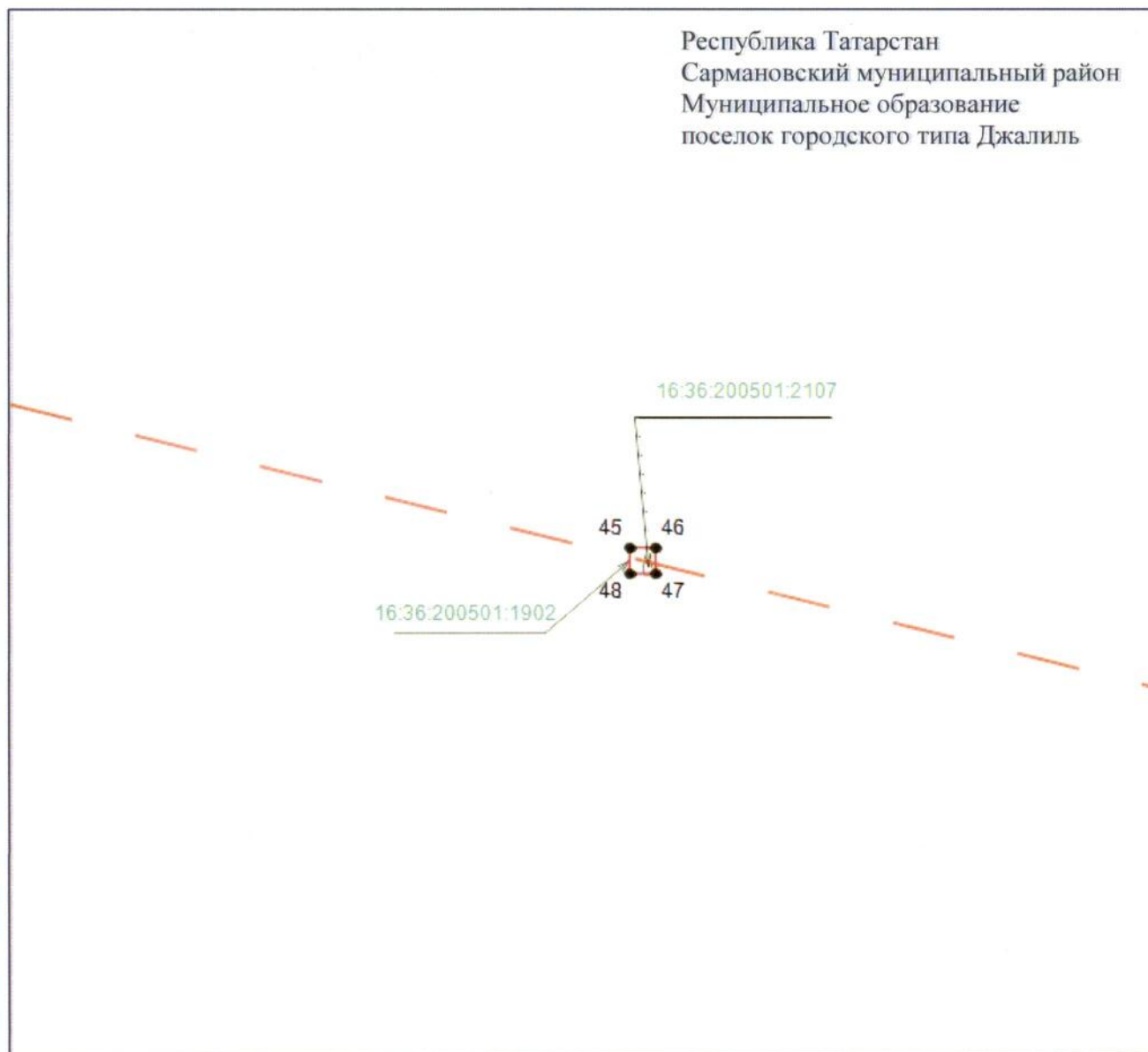
- 1 – обозначение характерной точки границ объекта
- — — — — граница объекта
- — — — — проектное местоположение инженерного сооружения (ось ВЛ 35 кВ)
- — граница земельного участка

16:36:200501:2108 – кадастровый номер земельного участка.

Раздел 4

Схема расположения границ публичного сервитута
в целях эксплуатации объекта электросетевого хозяйства регионального значения
«ВЛ 35 кВ (52-54 Чишма – КНС)»

Лист 12



Масштаб 1 : 500

Используемые условные знаки и обозначения:


- 1 – обозначение характерной точки границ объекта
- (сплошная красная линия) – граница объекта
- - - (пунктирная красная линия) – проектное местоположение инженерного сооружения (ось ВЛ 35 кВ)
- (пунктирная красная линия) – граница земельного участка

16:36:200501:2107 – кадастровый номер земельного участка.

Раздел 4

Схема расположения границ публичного сервитута
в целях эксплуатации объекта электросетевого хозяйства регионального значения
«ВЛ 35 кВ (52-54 Чишма – КНС)»

Лист 13



Масштаб 1 : 500

Используемые условные знаки и обозначения:

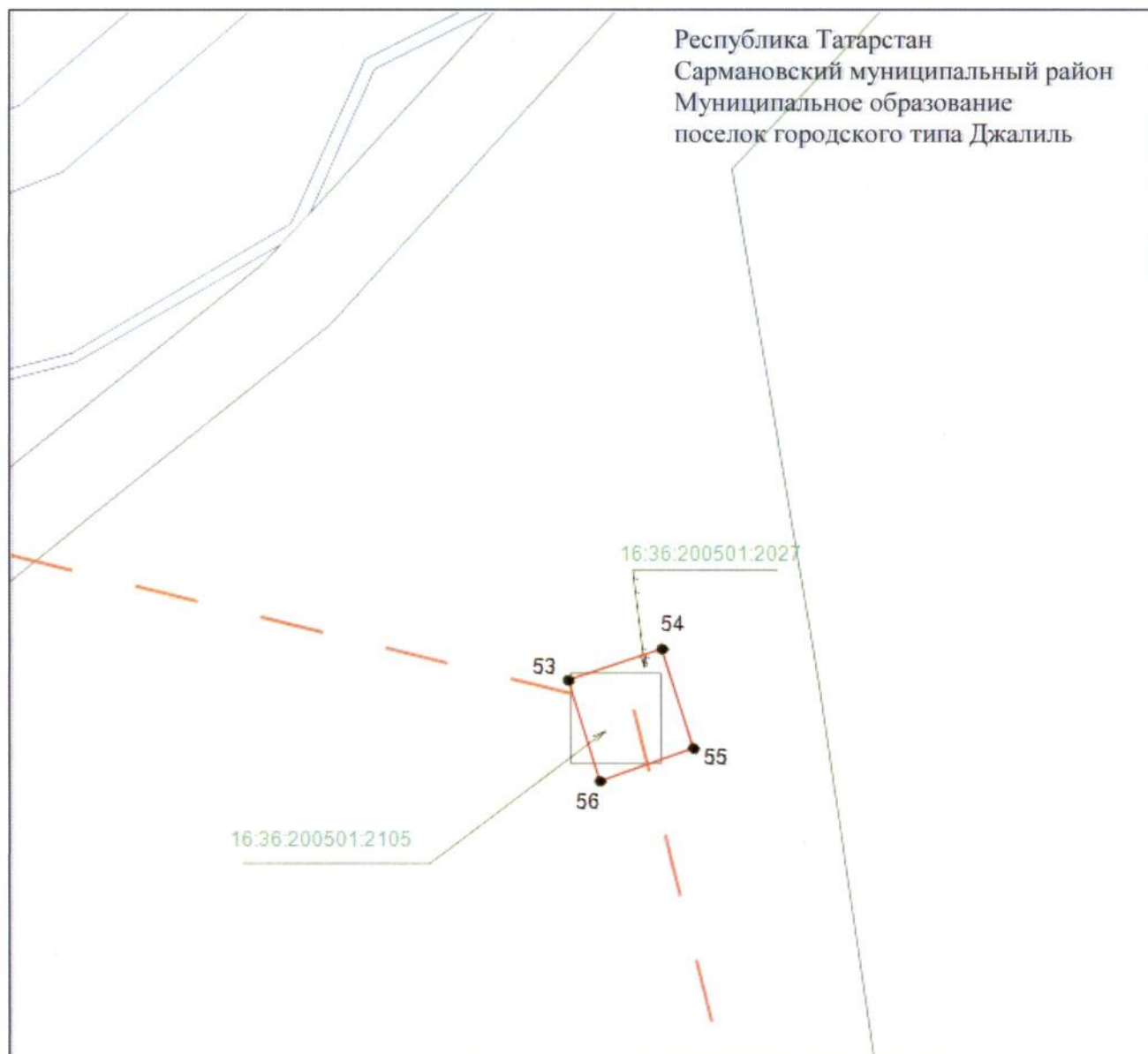
- 1 – обозначение характерной точки границ объекта
- — — — — граница объекта
- — — — — проектное местоположение инженерного сооружения (ось ВЛ 35 кВ)
- граница земельного участка

16:36:200501:2106 – кадастровый номер земельного участка.

Раздел 4

Схема расположения границ публичного сервитута
в целях эксплуатации объекта электросетевого хозяйства регионального значения
«ВЛ 35 кВ (52-54 Чишма – КНС)»

Лист 14



Масштаб 1 : 500

Используемые условные знаки и обозначения:

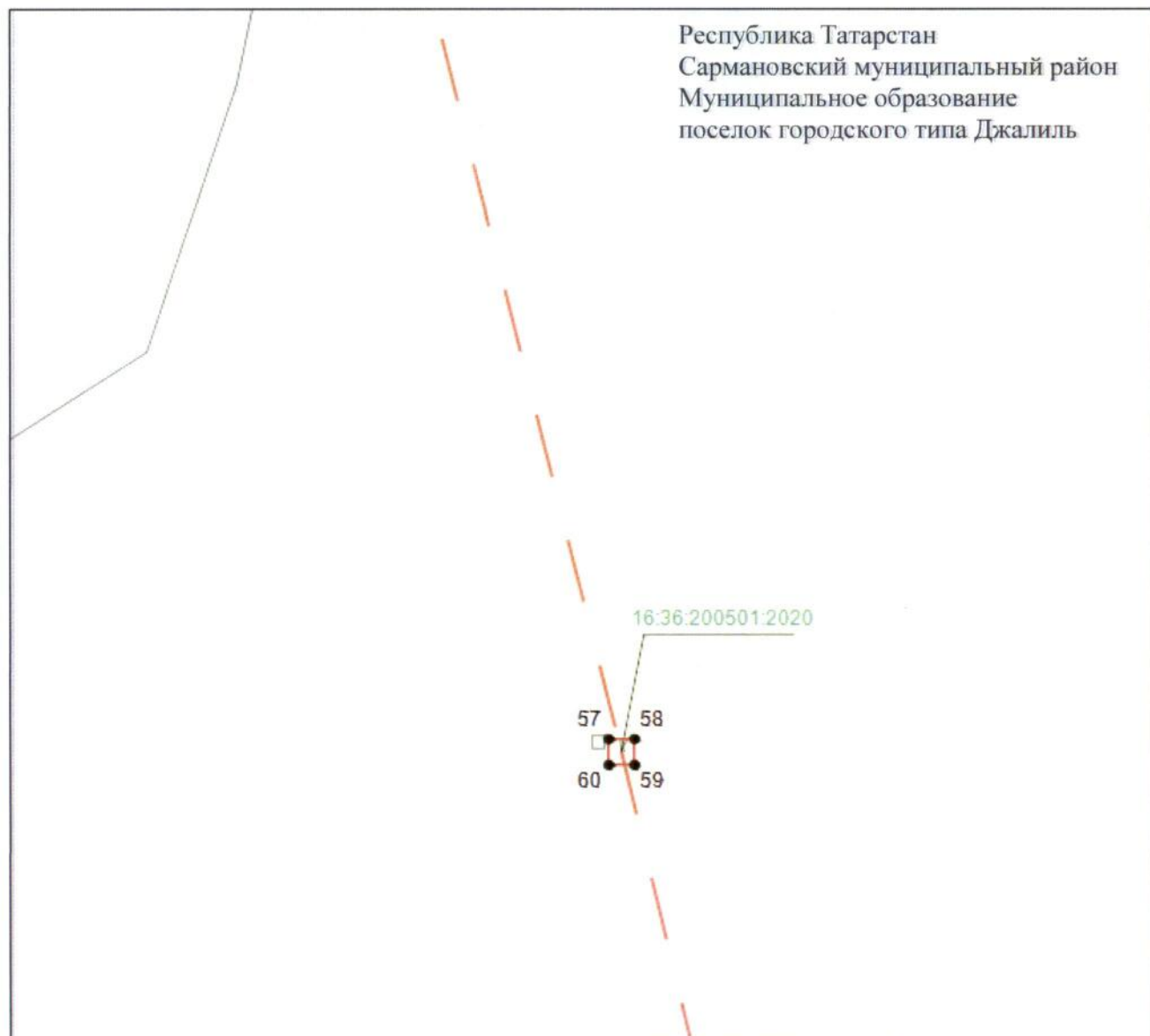
- 1 – обозначение характерной точки границ объекта
- — — — — граница объекта
- — — — — проектное местоположение инженерного сооружения (ось ВЛ 35 кВ)
- — граница земельного участка

16:36:200501:2105 – кадастровый номер земельного участка.

Раздел 4

Схема расположения границ публичного сервитута
в целях эксплуатации объекта электросетевого хозяйства регионального значения
«ВЛ 35 кВ (52-54 Чишма – КНС)»

Лист 15



Масштаб 1 : 500

Используемые условные знаки и обозначения:

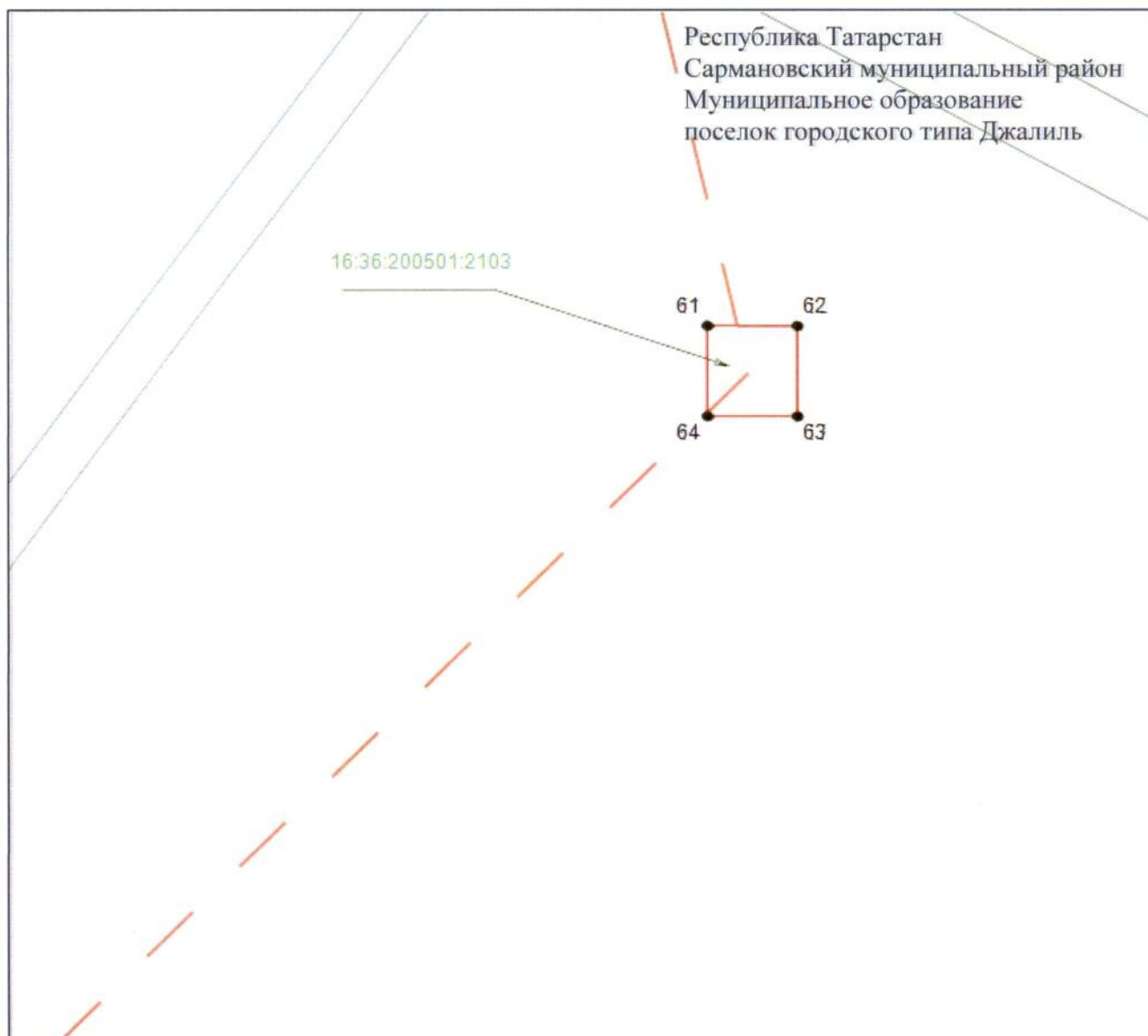
- 1 – обозначение характерной точки границ объекта
- — — — — граница объекта
- — — — — проектное местоположение инженерного сооружения (ось ВЛ 35 кВ)
- — граница земельного участка

16:36:200501:2020 – кадастровый номер земельного участка.

Раздел 4

Схема расположения границ публичного сервитута
в целях эксплуатации объекта электросетевого хозяйства регионального значения
«ВЛ 35 кВ (52-54 Чишма – КНС)»

Лист 16



Масштаб 1 : 500

Используемые условные знаки и обозначения:

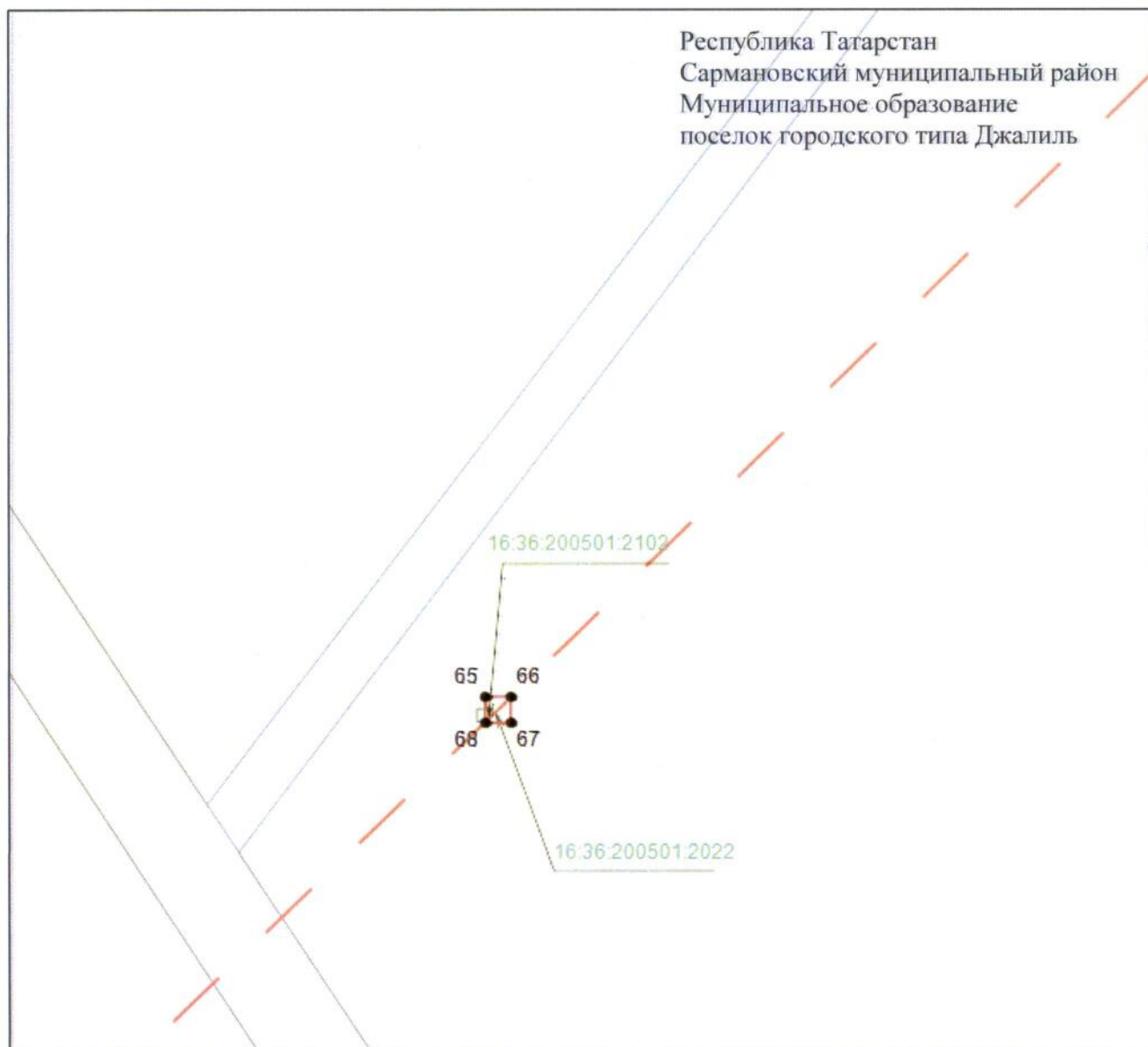
- 1 – обозначение характерной точки границ объекта
- — — — — граница объекта
- - - - - проектное местоположение инженерного сооружения (ось ВЛ 35 кВ)
- — граница земельного участка

16:36:200501:2103 – кадастровый номер земельного участка.

Раздел 4

Схема расположения границ публичного сервитута
в целях эксплуатации объекта электросетевого хозяйства регионального значения
«ВЛ 35 кВ (52-54 Чишма – КНС)»

Лист 17



Масштаб 1 : 500

Используемые условные знаки и обозначения:

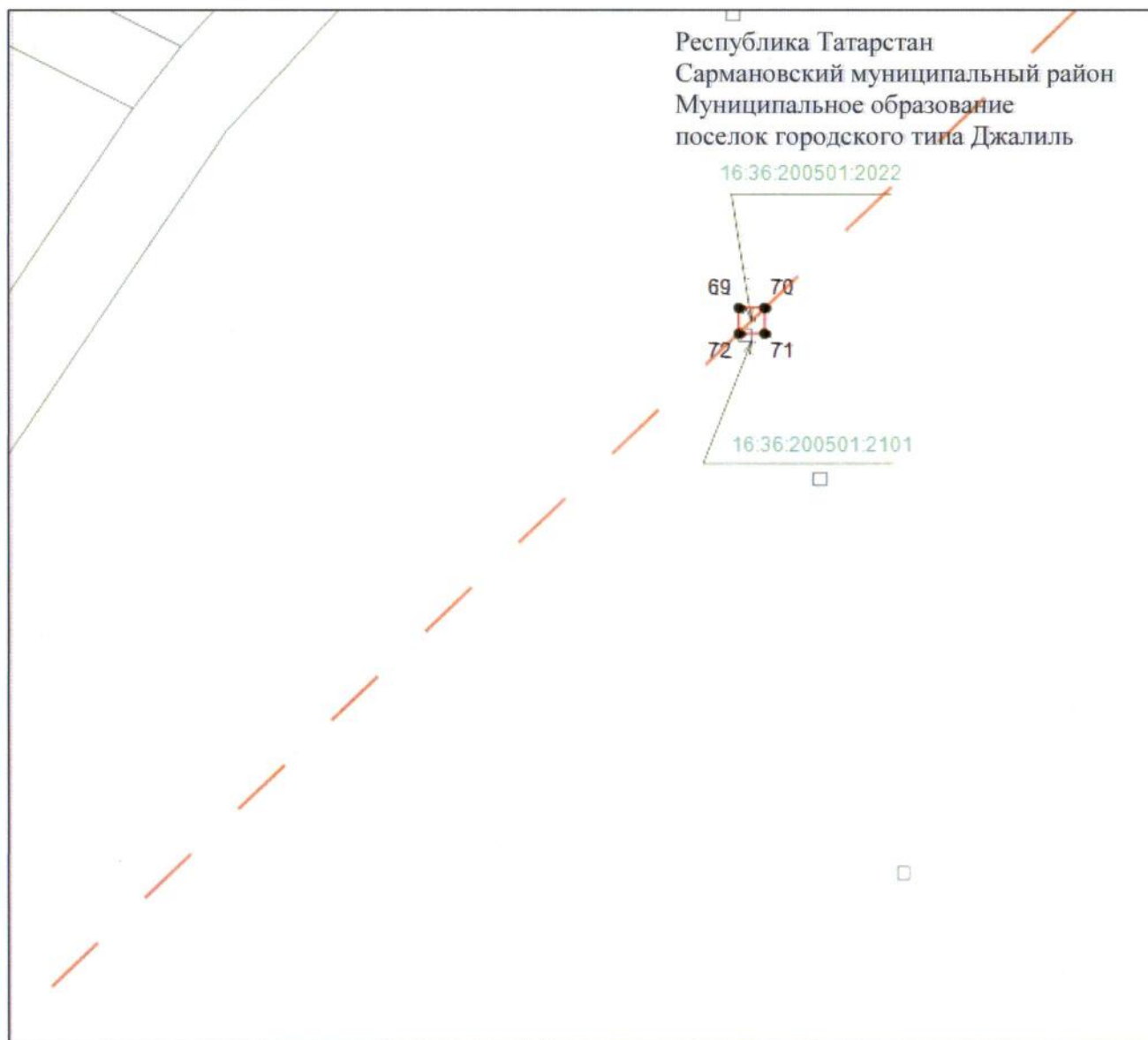
- 1 – обозначение характерной точки границ объекта
- — — — — граница объекта
- - - - - проектное местоположение инженерного сооружения (ось ВЛ 35 кВ)
- граница земельного участка

16:36:200501:2102 – кадастровый номер земельного участка.

Раздел 4

Схема расположения границ публичного сервитута
в целях эксплуатации объекта электросетевого хозяйства регионального значения
«ВЛ 35 кВ (52-54 Чишма – КНС)»

Лист 18



Масштаб 1 : 500

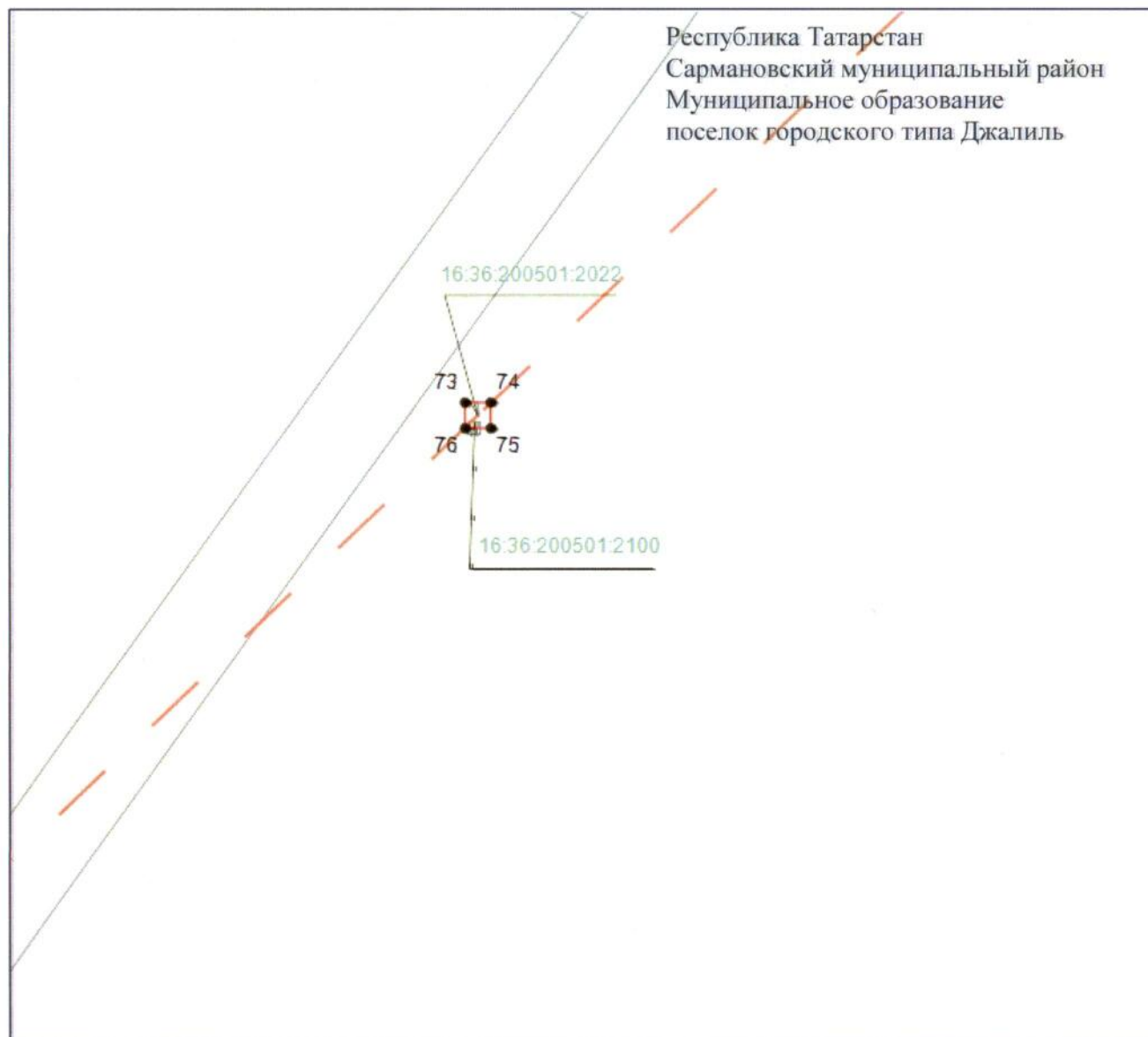
Используемые условные знаки и обозначения:

- 1 – обозначение характерной точки границ объекта
 - (solid orange) – граница объекта
 - - - (dashed pink) – проектное местоположение инженерного сооружения (ось ВЛ 35 кВ)
 - (white) – граница земельного участка
- 16:36:200501:2101 – кадастровый номер земельного участка.

Раздел 4

Схема расположения границ публичного сервитута
в целях эксплуатации объекта электросетевого хозяйства регионального значения
«ВЛ 35 кВ (52-54 Чишма – КНС)»

Лист 19



Масштаб 1 : 500

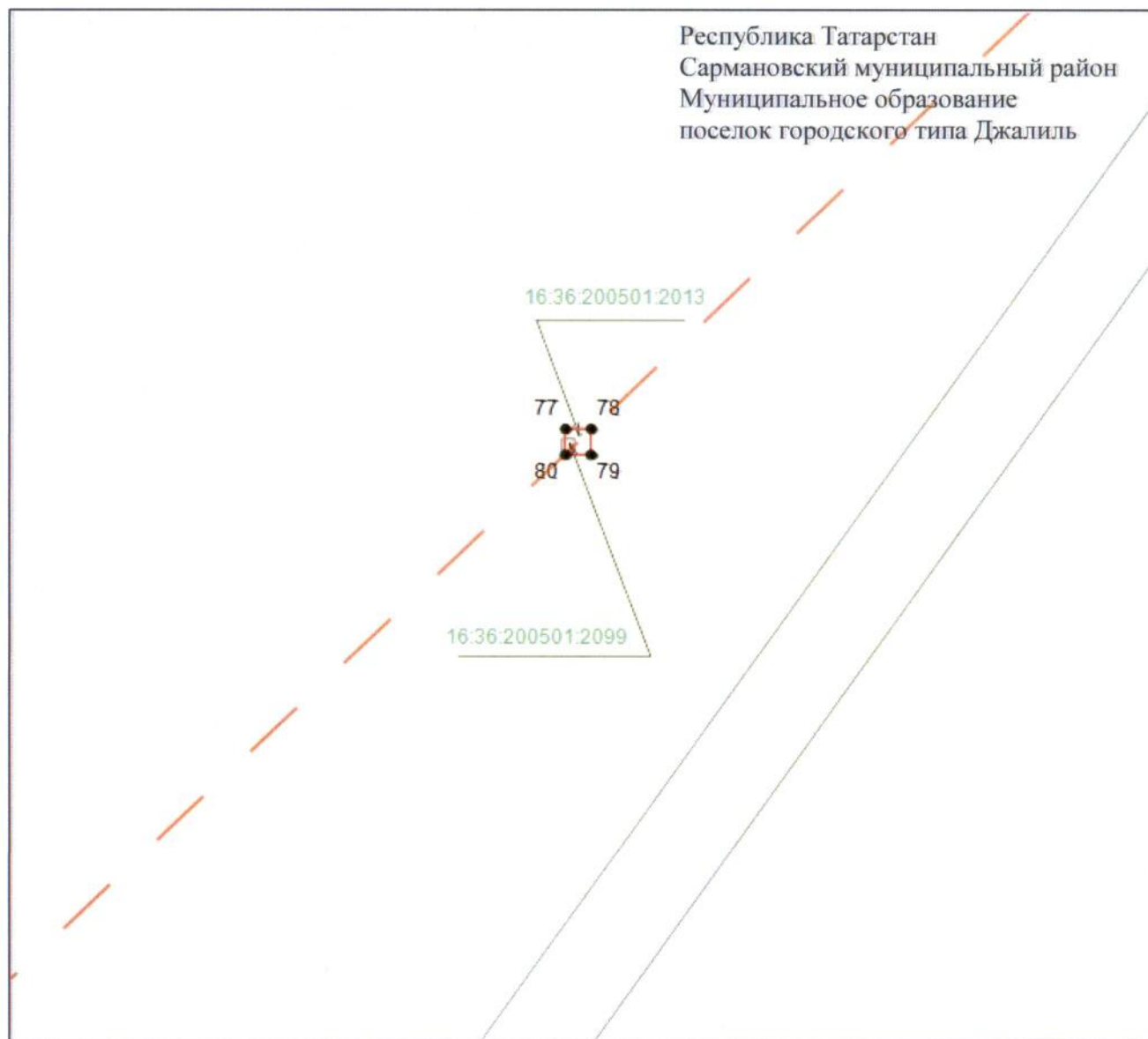
Используемые условные знаки и обозначения:

- 1 – обозначение характерной точки границ объекта
 - — — — — граница объекта
 - - - - - проектное местоположение инженерного сооружения (ось ВЛ 35 кВ)
 - граница земельного участка
- 16:36:200501:2100 – кадастровый номер земельного участка.

Раздел 4

Схема расположения границ публичного сервитута
в целях эксплуатации объекта электросетевого хозяйства регионального значения
«ВЛ 35 кВ (52-54 Чишма – КНС)»

Лист 20



Масштаб 1 : 500

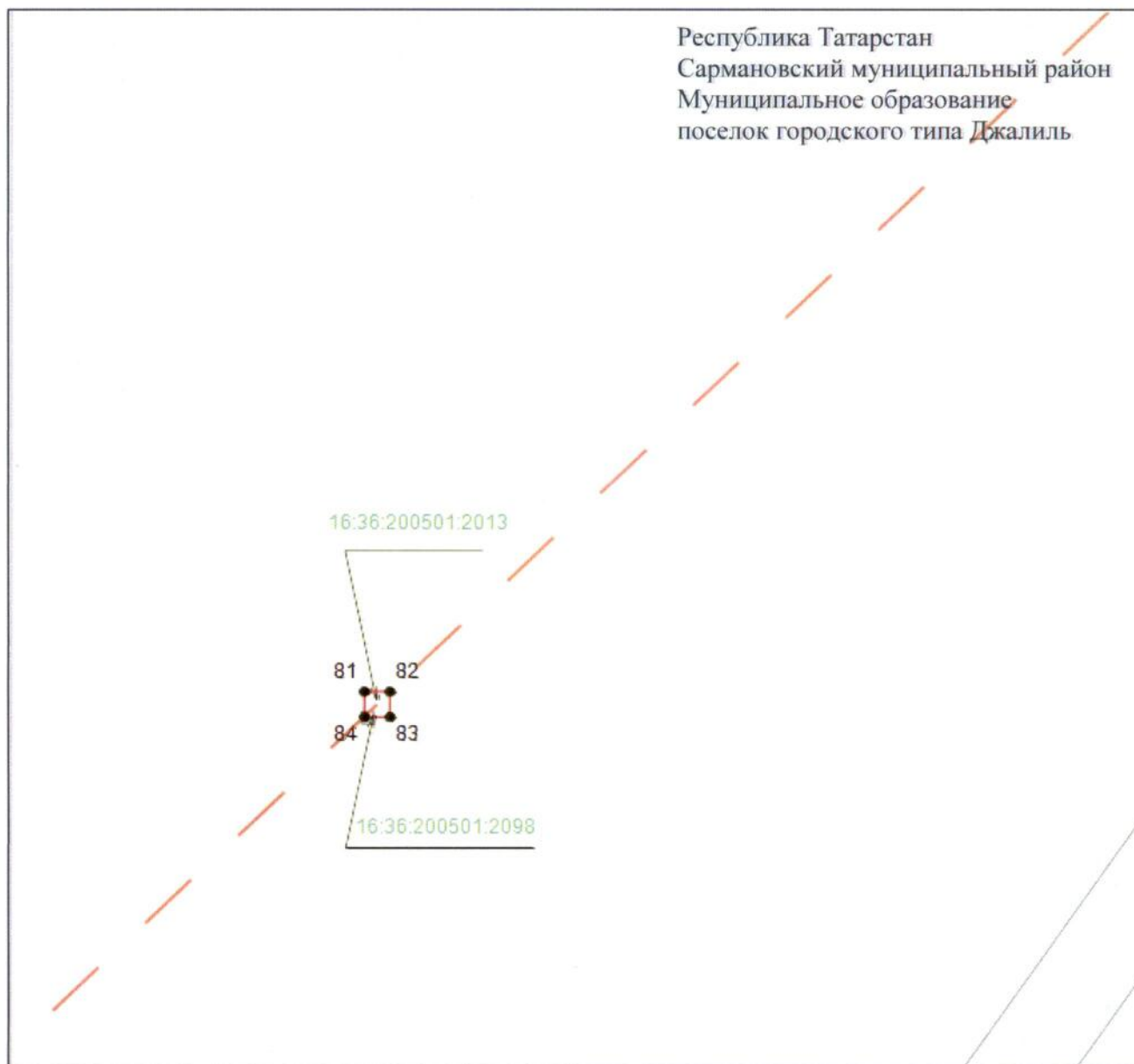
Используемые условные знаки и обозначения:

- | | |
|-------------------|--|
| • 1 | – обозначение характерной точки границ объекта |
| | – граница объекта |
| | – проектное местоположение инженерного сооружения (ось ВЛ 35 кВ) |
| | – граница земельного участка |
| 16:36:200501:2099 | – кадастровый номер земельного участка. |

Раздел 4

Схема расположения границ публичного сервитута
в целях эксплуатации объекта электросетевого хозяйства регионального значения
«ВЛ 35 кВ (52-54 Чишма – КНС)»

Лист 21



Масштаб 1 : 500

Используемые условные знаки и обозначения:

- 1 – обозначение характерной точки границ объекта
- — — — — граница объекта
- — — — — проектное местооположение инженерного сооружения (ось ВЛ 35 кВ)
- — граница земельного участка

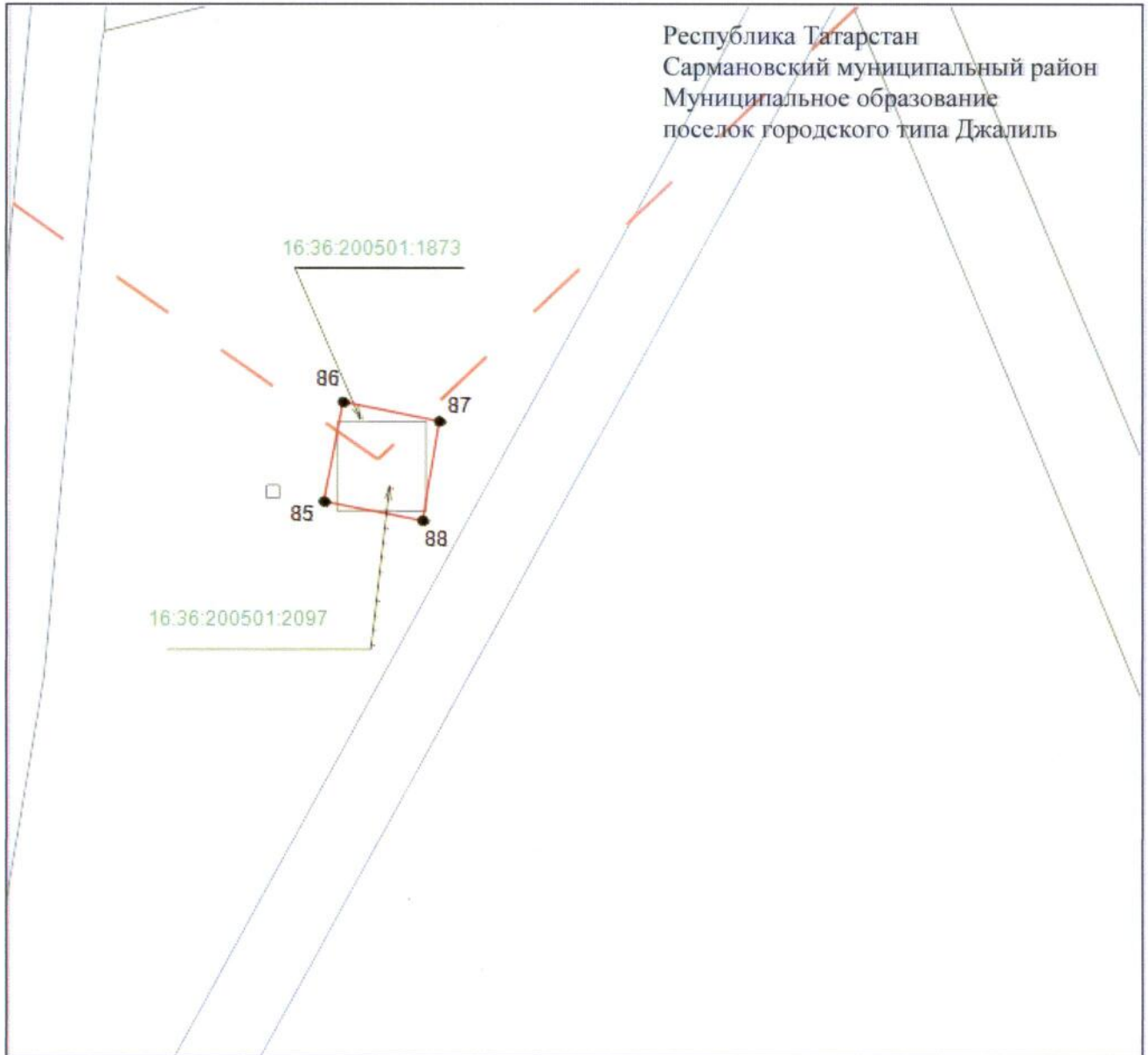
16:36:200501:2098

– кадастровый номер земельного участка.

Раздел 4

Схема расположения границ публичного сервитута
в целях эксплуатации объекта электросетевого хозяйства регионального значения
«ВЛ 35 кВ (52-54 Чишма – КНС)»

Лист 22



Масштаб 1 : 500

Используемые условные знаки и обозначения:

- 1 – обозначение характерной точки границ объекта
- — — — — граница объекта
- - - - - проектное местоположение инженерного сооружения (ось ВЛ 35 кВ)
- — граница земельного участка

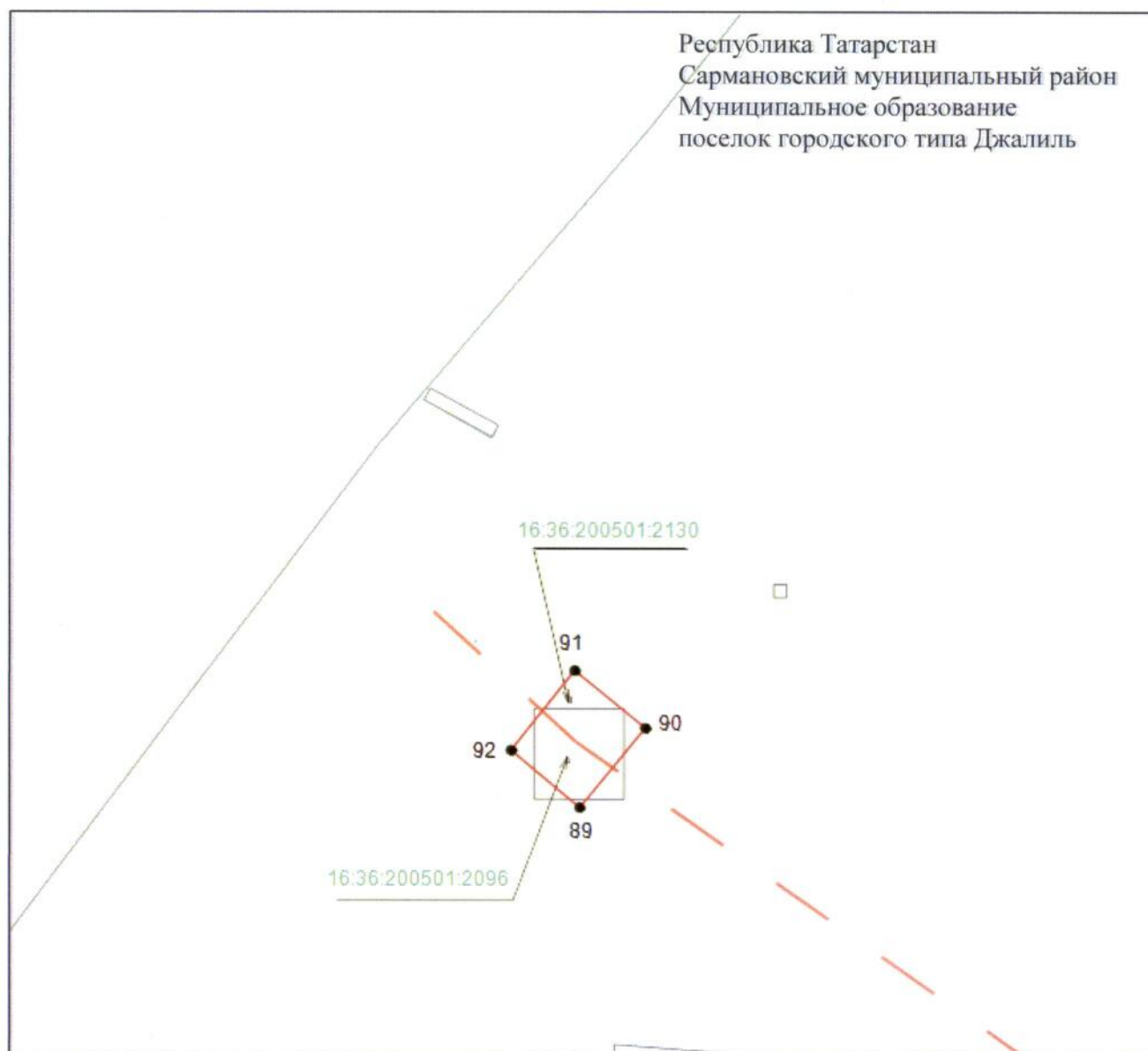
16:36:200501:2097

– кадастровый номер земельного участка.

Раздел 4

Схема расположения границ публичного сервитута
в целях эксплуатации объекта электросетевого хозяйства регионального значения
«ВЛ 35 кВ (52-54 Чишма – КНС)»

Лист 23



Масштаб 1 : 500

Используемые условные знаки и обозначения:

- 1 – обозначение характерной точки границ объекта
- — — — — граница объекта
- - - - - проектное местоположение инженерного сооружения (ось ВЛ 35 кВ)
- — граница земельного участка
- 16.36.200501:2096 — кадастровый номер земельного участка.