



**ПРИКАЗ**

*25.11.2022*

**БОЕРЫК**

*460-17*

г. Казань

Об утверждении границ территории объекта культурного наследия федерального значения «Малый минарет», XIV в., расположенного по адресу: Республика Татарстан, Спасский муниципальный район, г. Болгар, пер. Озерный, д. 2 б, входящего в состав объекта культурного наследия федерального значения «Комплекс памятников архитектуры XIII – XIV вв. на территории Булгарского городища», XIII – XIV вв.

В соответствии с Федеральным законом от 25 июня 2002 года № 73-ФЗ «Об объектах культурного наследия (памятниках истории и культуры) народов Российской Федерации», Законом Республики Татарстан от 1 апреля 2005 года № 60-ЗРТ «Об объектах культурного наследия в Республике Татарстан», в целях сохранения и государственной охраны объектов культурного наследия федерального значения и их территорий, приказываю:

1. Утвердить границы территории объекта культурного наследия федерального значения «Малый минарет», XIV в. (памятник), расположенного по адресу: Республика Татарстан, Спасский муниципальный район, г. Болгар, пер. Озерный, д. 2 б, входящего в состав объекта культурного наследия федерального значения «Комплекс памятников архитектуры XIII – XIV вв. на территории Булгарского городища», XIII – XIV вв., согласно приложению к настоящему приказу.

2. Отделу учета объектов культурного наследия и градостроительной деятельности обеспечить внесение сведений о границах территории объекта культурного наследия федерального значения «Малый минарет», XIV в., в Единый государственный реестр недвижимости и единый государственный реестр объектов культурного наследия (памятников истории и культуры) народов Российской Федерации.

3. Контроль за исполнением настоящего приказа оставляю за собой.

Председатель

И.Н. Гушин

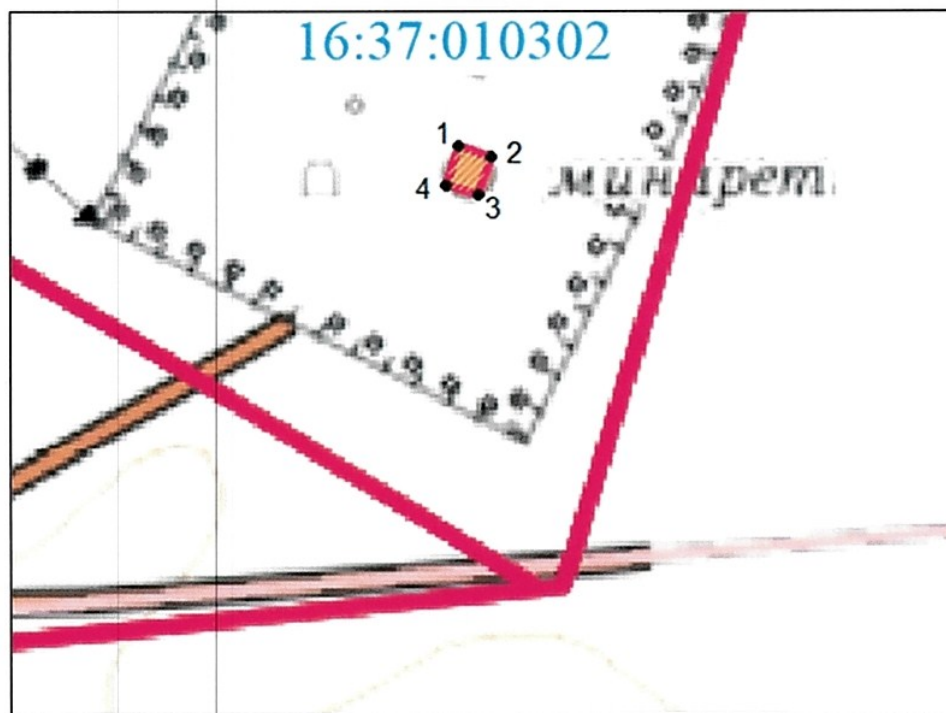
Приложение  
к приказу Комитета  
Республики Татарстан  
по охране объектов  
культурного наследия  
от 25.11. 2022 № 460-17



### Границы территории

объекта культурного наследия федерального значения  
«Малый минарет», XIV в., расположенного по адресу: Республика Татарстан,  
Спасский муниципальный район, г. Болгар, пер. Озерный, д. 2 б, входящего в состав  
объекта культурного наследия федерального значения «Комплекс памятников  
архитектуры XIII – XIV вв. на территории Булгарского городища», XIII – XIV вв.

### Карта (схема)

границ территории объекта культурного наследия федерального значения  
«Малый минарет», XIV в., расположенного по адресу: Республика Татарстан,  
Спасский муниципальный район, г. Болгар, пер. Озерный, д. 2 б



	- граница территории объекта культурного наследия
<b>1</b> ●	- характерная (поворотная) точка границы территории объекта
16:37:010302	- кадастровый квартал
	- границы земельных участков по сведениям ЕГРН

Картографическое описание  
 границ территории объекта культурного наследия федерального значения  
 «Малый минарет», XIV в., расположенного по адресу: Республика Татарстан,  
 Спасский муниципальный район, г. Болгар, пер. Озерный, д. 2 б

Граница территории объекта культурного наследия федерального значения  
 «Малый минарет», XIV в., расположенного по адресу: Республика Татарстан,  
 Спасский муниципальный район, г. Болгар, пер. Озерный, д. 2 б, проходит:

Прохождение границы		Описание прохождения границы
от точки	до точки	
1	2	3
1	2	от точки 1, расположенной между грунтовой дорогой и стеной северо-западной грани объекта культурного наследия, в юго-восточном направлении на расстояние 7,05 метров до точки 2
2	3	от точки 2 в юго-западном направлении вдоль юго-восточной грани стены объекта культурного наследия по адресу: пер. Озерный, 2 б, на расстояние 8,73 метров до точки 3
3	4	от точки 3 в северо-западном направлении вдоль юго-западной грани стены объекта культурного наследия по адресу: пер. Озерный, 2 б, на расстояние 7,09 метров до точки 4
4	1	от точки 4 в северо-восточном направлении вдоль северо-западной грани стены объекта культурного наследия по адресу: пер. Озерный, 2 б, на расстояние 8,89 метров до точки 1

Таблица характерных точек  
 границ территории объекта культурного наследия федерального значения  
 «Малый минарет», XIV в., расположенного по адресу: Республика Татарстан,  
 Спасский муниципальный район, г. Болгар, пер. Озерный, д. 2 б

№ точки	Координаты точки в местной системе координат (МСК-16)	
	X	Y
1	2	3
1	385820.16	1301873.62
2	385817.92	1301880.30
3	385809.60	1301877.65
4	385811.70	1301870.88
1	385820.16	1301873.62