



ПРИКАЗ

25.11.2022

БОЕРЫК

458-17

г. Казань

Об утверждении границ территории объекта культурного наследия федерального значения «Никольская церковь (усыпальница)», XIV в., расположенного по адресу: Республика Татарстан, Спасский муниципальный район, г. Болгар, ул. Мухамедьяра, д. 43, входящего в состав объекта культурного наследия федерального значения «Комплекс памятников архитектуры XIII – XIV вв. на территории Булгарского городища», XIII – XIV вв.

В соответствии с Федеральным законом от 25 июня 2002 года № 73-ФЗ «Об объектах культурного наследия (памятниках истории и культуры) народов Российской Федерации», Законом Республики Татарстан от 1 апреля 2005 года № 60-ЗРТ «Об объектах культурного наследия в Республике Татарстан», в целях сохранения и государственной охраны объектов культурного наследия федерального значения и их территорий, приказываю:

1. Утвердить границы территории объекта культурного наследия федерального значения «Никольская церковь (усыпальница)», XIV в. (памятник), расположенного по адресу: Республика Татарстан, Спасский муниципальный район, г. Болгар, ул. Мухамедьяра, д. 43, входящего в состав объекта культурного наследия федерального значения «Комплекс памятников архитектуры XIII – XIV вв. на территории Булгарского городища», XIII – XIV вв., согласно приложению к настоящему приказу.

2. Отделу учета объектов культурного наследия и градостроительной деятельности обеспечить внесение сведений о границах территории объекта культурного наследия федерального значения «Никольская церковь (усыпальница)», XIV в., в Единый государственный реестр недвижимости и единый государственный

реестр объектов культурного наследия (памятников истории и культуры) народов Российской Федерации.

3. Контроль за исполнением настоящего приказа оставляю за собой.

Председатель



И.Н. Гущин

Приложение
к приказу Комитета
Республики Татарстан
по охране объектов
культурного наследия
от 25.11. 2022 № 458-17

Границы территории

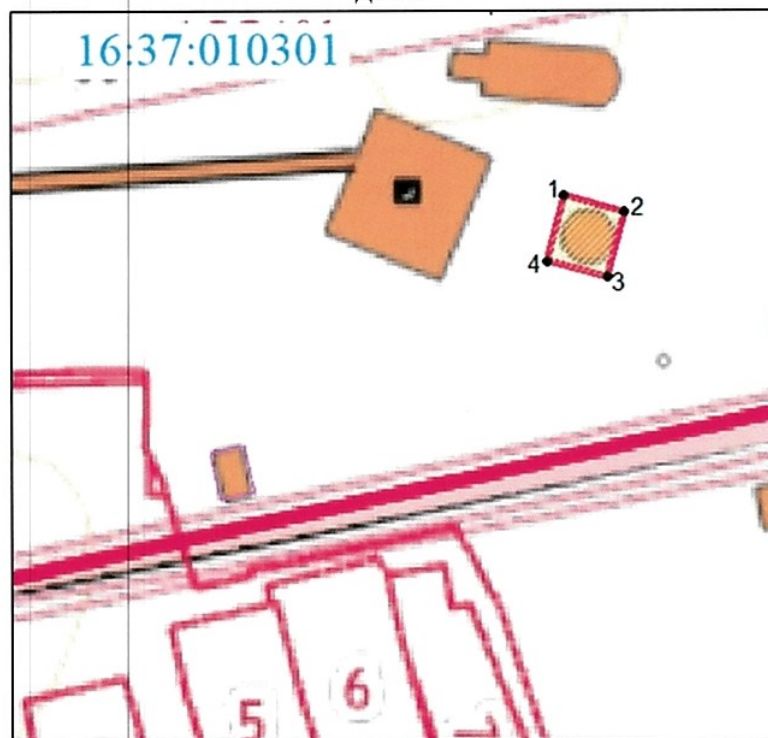
объекта культурного наследия федерального значения




«Никольская церковь (усыпальница)», XIV в.,

расположенного по адресу: Республика Татарстан, Спасский муниципальный район,
г. Болгар, ул. Мухамедьяра, д. 43, входящего в состав объекта культурного наследия
федерального значения «Комплекс памятников архитектуры XIII – XIV вв. на
территории Булгарского городища», XIII – XIV вв.

Карта (схема)

границ территории объекта культурного наследия федерального значения
«Никольская церковь (усыпальница)», XIV в., расположенного по адресу:
Республика Татарстан, Спасский муниципальный район, г. Болгар, ул. Мухамедьяра,
д. 43



| | |
|---|---|
|  | - граница территории объекта культурного наследия |
|  | - характерная (поворотная) точка границы территории объекта |
| 16:37:010301 | - кадастровый квартал |
|  | - границы земельных участков по сведениям ЕГРН |

Картографическое описание
 границ территории объекта культурного наследия федерального значения
 «Никольская церковь (усыпальница)», XIV в., расположенного по адресу:
 Республика Татарстан, Спасский муниципальный район, г. Болгар, ул. Мухамедьяра,
 д. 43

Граница территории объекта культурного наследия федерального значения
 «Никольская церковь (усыпальница)», XIV в., расположенного по адресу: Республика
 Татарстан, Спасский муниципальный район, г. Болгар, ул. Мухамедьяра, д. 43,
 проходит:

| Прохождение границы | | Описание прохождения границы |
|---------------------|----------|--|
| от точки | до точки | |
| 1 | 2 | 3 |
| 1 | 2 | от точки 1, расположенной недалеко от северо-западного угла объекта культурного наследия по адресу ул. Мухамедьяра, 43 в юго-восточном направлении вдоль северной стены объекта культурного наследия на расстояние 16,03 метров до точки 2 |
| 2 | 3 | от точки 2 в юго-западном направлении вдоль восточной стены объекта культурного наследия по адресу ул. Мухамедьяра, 43 на расстояние 17,27 метров до точки 3 |
| 3 | 4 | от точки 3 в северо-западном направлении вдоль южной стены объекта культурного наследия по адресу ул. Мухамедьяра, 43 на расстояние 16,03 метров до точки 4 |
| 4 | 1 | от точки 4 в северо-восточном направлении вдоль западной стены объекта культурного наследия по адресу ул. Мухамедьяра, 43 на расстояние 17,27 метров до точки 1 |

Таблица характерных точек
границ территории объекта культурного наследия федерального значения
«Никольская церковь (усыпальница)», XIV в., расположенного по адресу:
Республика Татарстан, Спасский муниципальный район, г. Болгар, ул. Мухамедьяра,
д. 43

| № точки | Координаты точки в местной системе координат (МСК-16) | |
|---------|---|------------|
| | X | Y |
| 1 | 2 | 3 |
| 1 | 386286.33 | 1301587.67 |
| 2 | 386282.33 | 1301603.19 |
| 3 | 386265.61 | 1301598.89 |
| 4 | 386269.61 | 1301583.36 |
| 1 | 386286.33 | 1301587.67 |