



ПРИКАЗ

25.11.2022

БОЕРЫК

483-17

г. Казань

Об утверждении границ территории выявленного объекта культурного наследия «Здание земской управы, конец XIX в.», расположенного по адресу: Республика Татарстан, Спасский муниципальный район, г. Болгар, ул. Вахитова, д. 35

В соответствии с Федеральным законом от 25 июня 2002 года № 73-ФЗ «Об объектах культурного наследия (памятниках истории и культуры) народов Российской Федерации», Законом Республики Татарстан от 1 апреля 2005 года № 60-ЗРТ «Об объектах культурного наследия в Республике Татарстан», в целях сохранения и государственной охраны выявленных объектов культурного наследия и их территорий, приказываю:

1. Утвердить границы территории выявленного объекта культурного наследия «Здание земской управы, конец XIX в.», расположенного по адресу: Республика Татарстан, Спасский муниципальный район, г. Болгар, ул. Вахитова, д. 35, согласно приложению к настоящему приказу.

2. Отделу учета объектов культурного наследия и градостроительной деятельности обеспечить внесение сведений о границах территории выявленного объекта культурного наследия в Единый государственный реестр недвижимости.

3. Контроль за исполнением настоящего приказа оставляю за собой.

Председатель

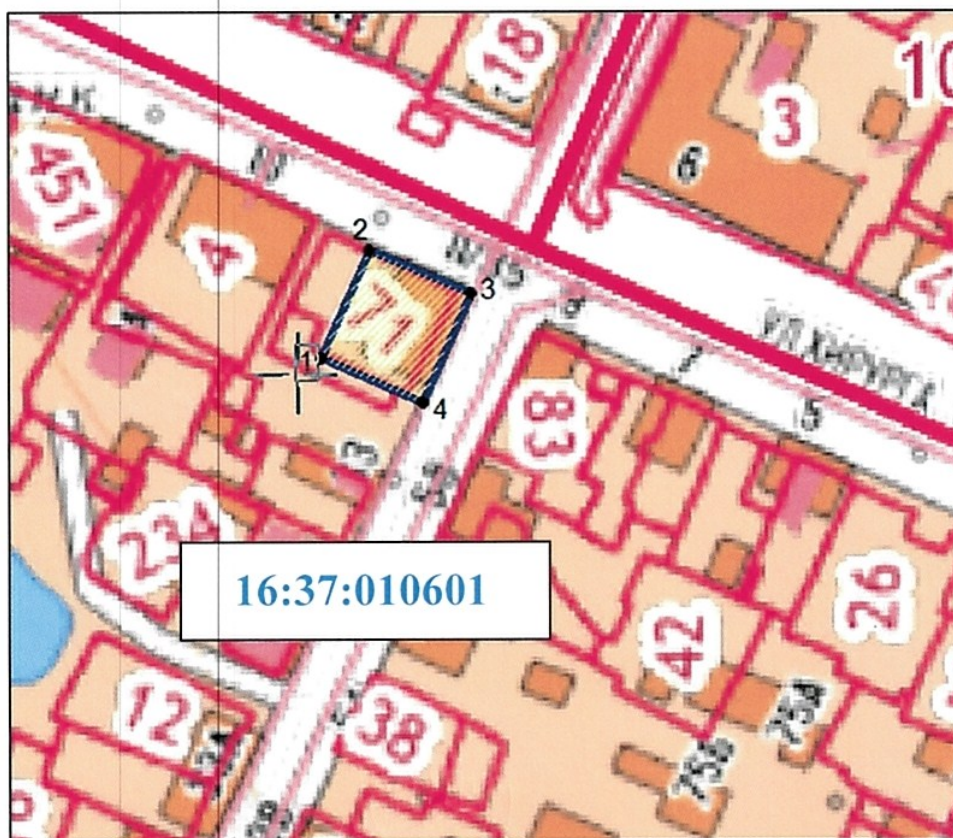
И.Н. Гушин




Приложение
к приказу Комитета
Республики Татарстан
по охране объектов
культурного наследия
от 25.11. 2022 № 483-17

Границы территории

выявленного объекта культурного наследия Здание земской управы, конец XIX в.,
расположенного по адресу: Республика Татарстан, Спасский муниципальный район,
г. Болгар, ул. Вахитова, д. 35

Карта (схема) границ территории
выявленного объекта культурного наследия
«Здание земской управы, конец XIX в.», расположенного по адресу: Республика
Татарстан, Спасский муниципальный район, г. Болгар, ул. Вахитова, д. 35



	- граница территории выявленного объекта культурного наследия
	- характерная (поворотная) точка границы территории объекта
16:37:010601	- кадастровый квартал
	- границы земельных участков по сведения ЕГРН

Картографическое описание границ территории
выявленного объекта культурного наследия
«Здание земской управы, конец XIX в.», расположенного по адресу: Республика
Татарстан, Спасский муниципальный район, г. Болгар, ул. Вахитова, д. 35

Граница территории выявленного объекта культурного наследия
«Здание земской управы, конец XIX в.», расположенного по адресу: Республика
Татарстан, Спасский муниципальный район, г. Болгар, ул. Вахитова, д. 35, проходит:

Прохождение границы		Описание прохождения границы
от точки	до точки	
1	2	3
1	2	от точки 1, расположенной около юго-западного угла выявленного объекта культурного наследия по адресу ул. Хирурга Шеронова, д. 11/35 в северо-восточном направлении параллельно ул. Вахитова на расстояние 26,86 метров до точки 2
2	3	от точки 2 в юго-восточном направлении по кадастровой границе земельного участка на расстояние 24,57 метра до точки 3
3	4	от точки 3 в юго-западном направлении вдоль ул. Вахитова на расстояние 26,86 метров до точки 4
4	1	от точки 4 в северо-западном направлении пересекая кадастровую границу земельного участка по прямой на расстояние 24,57 метра до точки 1

Таблица характерных точек
границ территории выявленного объекта
культурного наследия «Здание земской управы, конец XIX в.», расположенного по
адресу: Республика Татарстан, Спасский муниципальный район, г. Болгар, ул.
Вахитова, д. 35

№ точки	Координаты точки в местной системе координат (МСК-16)	
	X	Y
1	2	3
1	385874.37	1299087.63
2	385864.51	1299083.16
3	385870.17	1299070.67
4	385880.03	1299075.14
1	385874.37	1299087.63