



ПРИКАЗ

25.11.2022

БОЕРЫК

468-Д

г. Казань

Об утверждении границ территории объекта культурного наследия регионального значения «Белая палата (руины)», XIV в., расположенного по адресу: Республика Татарстан, Спасский муниципальный район, г. Болгар, пер. Школьный, д. 2 б, входящего в состав объекта культурного наследия регионального значения «Комплекс памятников архитектуры XIII – XIV вв. на территории городища «Болгар» – столицы Болгарского государства», XIII – XIV вв.

В соответствии с Федеральным законом от 25 июня 2002 года № 73-ФЗ «Об объектах культурного наследия (памятниках истории и культуры) народов Российской Федерации», Законом Республики Татарстан от 1 апреля 2005 года № 60-ЗРТ «Об объектах культурного наследия в Республике Татарстан», в целях сохранения и государственной охраны объектов культурного наследия регионального значения и их территорий, приказываю:

1. Утвердить границы территории объекта культурного наследия регионального значения «Белая палата (руины)», XIV в. (памятник), расположенного по адресу: Республика Татарстан, Спасский муниципальный район, г. Болгар, пер. Школьный, д. 2 б, входящего в состав объекта культурного наследия регионального значения «Комплекс памятников архитектуры XIII – XIV вв. на территории городища «Болгар» – столицы Болгарского государства», XIII – XIV вв., согласно приложению к настоящему приказу.

2. Отделу учета объектов культурного наследия и градостроительной деятельности обеспечить внесение сведений о границах территории объекта культурного наследия регионального значения «Белая палата (руины)», XIV в., в

(руины)», 1240-е гг., в Единый государственный реестр недвижимости и единый государственный реестр объектов культурного наследия (памятников истории и культуры) народов Российской Федерации.

3. Контроль за исполнением настоящего приказа оставляю за собой.

Председатель



И.Н. Гущин

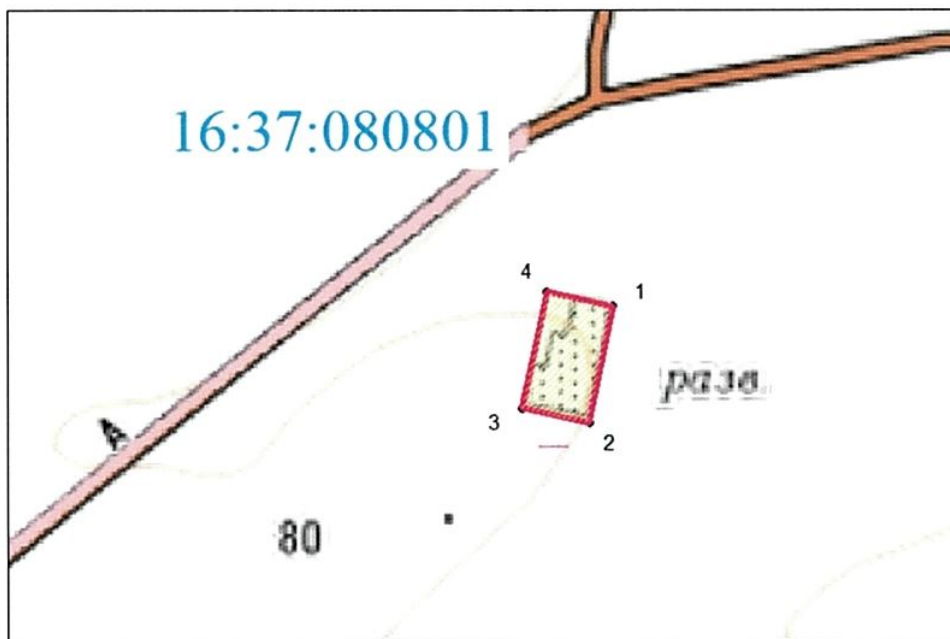
Приложение
к приказу Комитета
Республики Татарстан
по охране объектов
культурного наследия
от 25.11.2022 № 468-П



Границы территории

объекта культурного наследия регионального значения
«Белая палата (руины)», XIV в., расположенного по адресу:
Республика Татарстан, Спасский муниципальный район, г. Болгар, пер. Школьный,
д. 2 б, входящего в состав объекта культурного наследия регионального значения
«Комплекс памятников архитектуры XIII – XIV вв. на территории городища
«Болгар» – столицы Болгарского государства», XIII – XIV вв.

Карта (схема)

границ территории объекта культурного наследия регионального значения
«Белая палата (руины)», XIV в., расположенного по адресу: Республика Татарстан,
Спасский муниципальный район, г. Болгар, пер. Школьный, д. 2 б



	- граница территории объекта культурного наследия
1 ●	- характерная (поворотная) точка границы территории объекта
16:37:080801	- кадастровый квартал
	- границы земельных участков по сведения ЕГРН

Картографическое описание
 границ территории объекта культурного наследия регионального значения
 «Белая палата (руины)», XIV в., расположенного по адресу: Республика Татарстан,
 Спасский муниципальный район, г. Болгар, пер. Школьный, д. 2 б

Граница территории объекта культурного наследия регионального значения «Белая палата (руины)», XIV в., расположенного по адресу: Республика Татарстан, Спасский муниципальный район, г. Болгар, пер. Школьный, д. 2 б, проходит:

Прохождение границы		Описание прохождения границы
от точки	до точки	
1	2	3
1	2	от точки 1, расположенной около северо-восточного угла объекта культурного наследия по адресу: пер. Школьный, д. 2 б, в юго-западном направлении вдоль объекта культурного наследия на расстояние 35,51 метров до точки 2
2	3	от точки в северо-западном направлении вдоль южной стены объекта культурного наследия по адресу: пер. Школьный, д. 2 б, по прямой на расстояние 20,43 метров до точки 3
3	4	от точки 3 в северо-восточном вдоль западной стены объекта культурного наследия по адресу: пер. Школьный, д. 2 б, по прямой на расстояние 35,51 метров до точки 4
4	1	от точки 4 в юго-восточном направлении вдоль северной стены объекта культурного наследия по адресу: пер. Школьный, д. 2 б, по прямой на расстояние 20,43 метров до точки 1

Таблица характерных точек
 границ территории объекта культурного наследия регионального значения
 «Белая палата (руины)», XIV в., расположенного по адресу: Республика Татарстан,
 Спасский муниципальный район, г. Болгар, пер. Школьный, д. 2 б

№ точки	Координаты точки в местной системе координат (МСК-16)	
	X	Y
1	2	3
1	385677.58	1301315.35
2	385673.41	1301335.35
3	385638.64	1301328.09
4	385642.82	1301308.09
1	385677.58	1301315.35