



ПРИКАЗ

25.11.2022

БОЕРЫК

466-Т

г. Казань

Об утверждении границ территории объекта культурного наследия регионального значения «Мавзолеи (руины): № 1, № 2, № 3, № 4, № 5, у бывшей сельской школы, к северу от Черной палаты», XIV в., расположенного по адресу: Республика Татарстан, Спасский муниципальный район, г. Болгар, входящего в состав объекта культурного наследия регионального значения «Комплекс памятников архитектуры XIII – XIV вв. на территории городища «Болгар» – столицы Болгарского государства», XIII – XIV вв.

В соответствии с Федеральным законом от 25 июня 2002 года № 73-ФЗ «Об объектах культурного наследия (памятниках истории и культуры) народов Российской Федерации», Законом Республики Татарстан от 1 апреля 2005 года № 60-ЗРТ «Об объектах культурного наследия в Республике Татарстан», в целях сохранения и государственной охраны объектов культурного наследия регионального значения и их территорий, приказываю:

1. Утвердить границы территории объекта культурного наследия регионального значения «Мавзолеи (руины): № 1, № 2, № 3, № 4, № 5, у бывшей сельской школы, к северу от Черной палаты», XIV в. (ансамбль), расположенного по адресу: Республика Татарстан, Спасский муниципальный район, г. Болгар, входящего в состав объекта культурного наследия регионального значения «Комплекс памятников архитектуры XIII – XIV вв. на территории городища «Болгар» – столицы Болгарского государства», XIII – XIV вв., согласно приложению к настоящему приказу.

2. Отделу учета объектов культурного наследия и градостроительной деятельности обеспечить внесение сведений о границах территории объекта культурного наследия регионального значения «Мавзолеи (руины): № 1, № 2, № 3,

№ 4, № 5, у бывшей сельской школы, к северу от Черной палаты», XIV в., в Единый государственный реестр недвижимости и единый государственный реестр объектов культурного наследия (памятников истории и культуры) народов Российской Федерации.

3. Контроль за исполнением настоящего приказа оставляю за собой.

Председатель



И.Н. Гущин

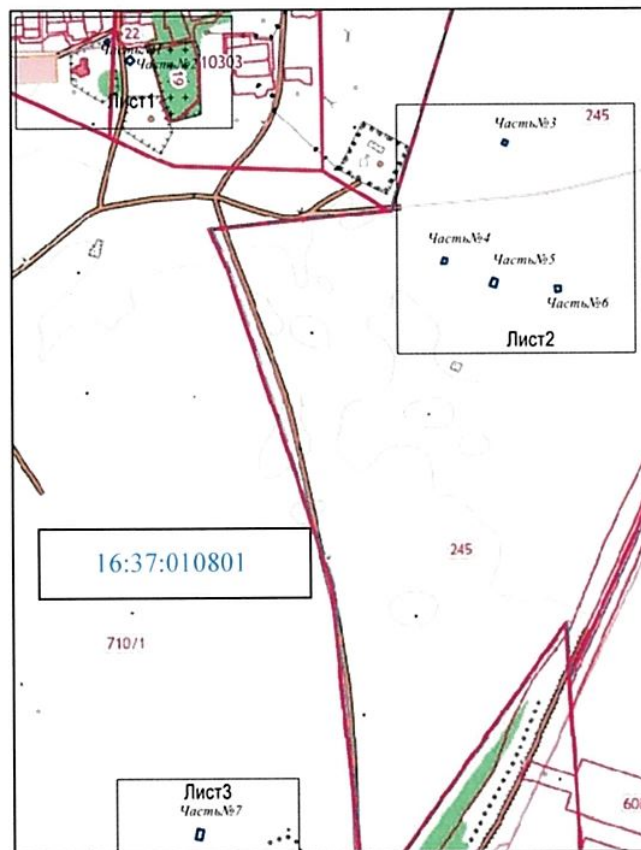
Приложение
к приказу Комитета
Республики Татарстан
по охране объектов
культурного наследия
от _____ 2022 № _____

Границы территории

объекта культурного наследия регионального значения «Мавзолеи (руины): № 1, № 2, № 3, № 4, № 5, у бывшей сельской школы, к северу от Черной палаты», XIV в., расположенного по адресу: Республика Татарстан, Спасский муниципальный район, г. Болгар, входящего в состав объекта культурного наследия регионального значения «Комплекс памятников архитектуры XIII – XIV вв. на территории городища «Болгар» – столицы Болгарского государства», XIII – XIV вв.

Карта (схема)

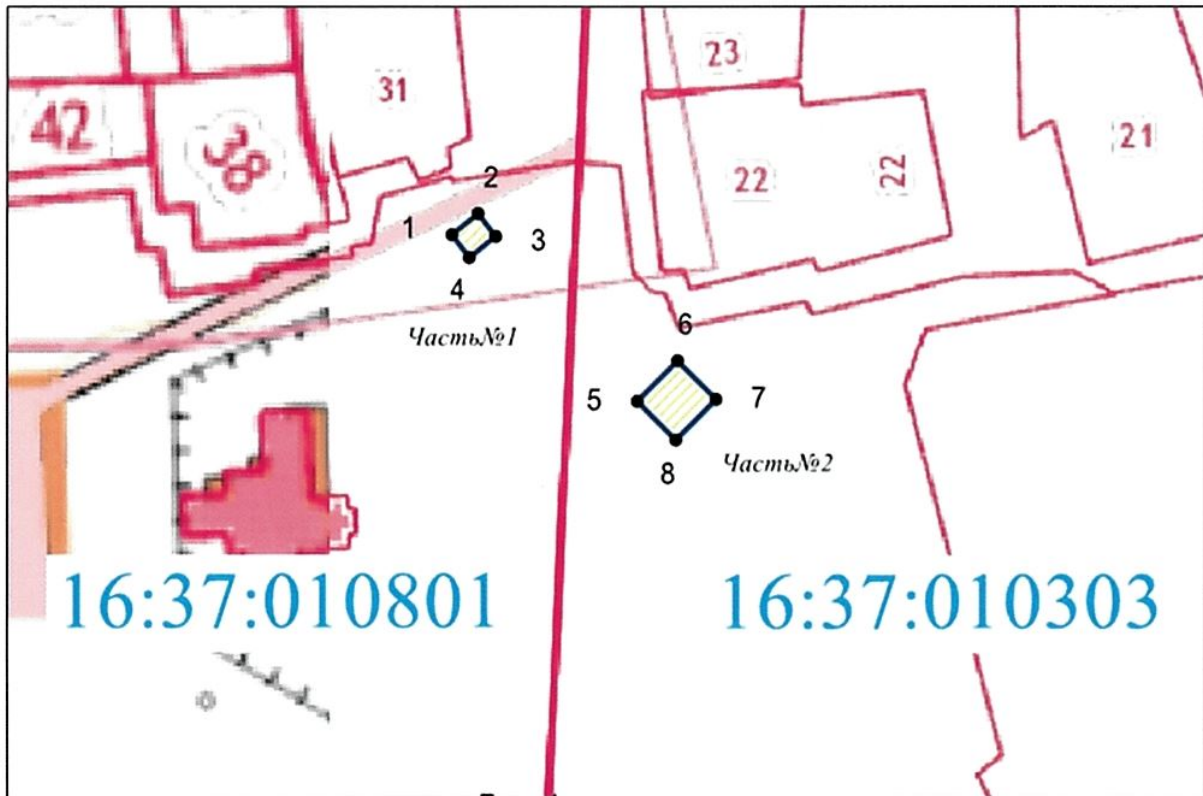
границ территории объекта культурного наследия регионального значения «Мавзолеи (руины): № 1, № 2, № 3, № 4, № 5, у бывшей сельской школы, к северу от Черной палаты», XIV в., расположенного по адресу: Республика Татарстан, Спасский муниципальный район, г. Болгар





	- граница территории объекта культурного наследия
	- характерная (поворотная) точка границы территории объекта
16:37:010801	- кадастровый квартал
	- границы земельных участков по сведениям ЕНРН

Карта (схема)

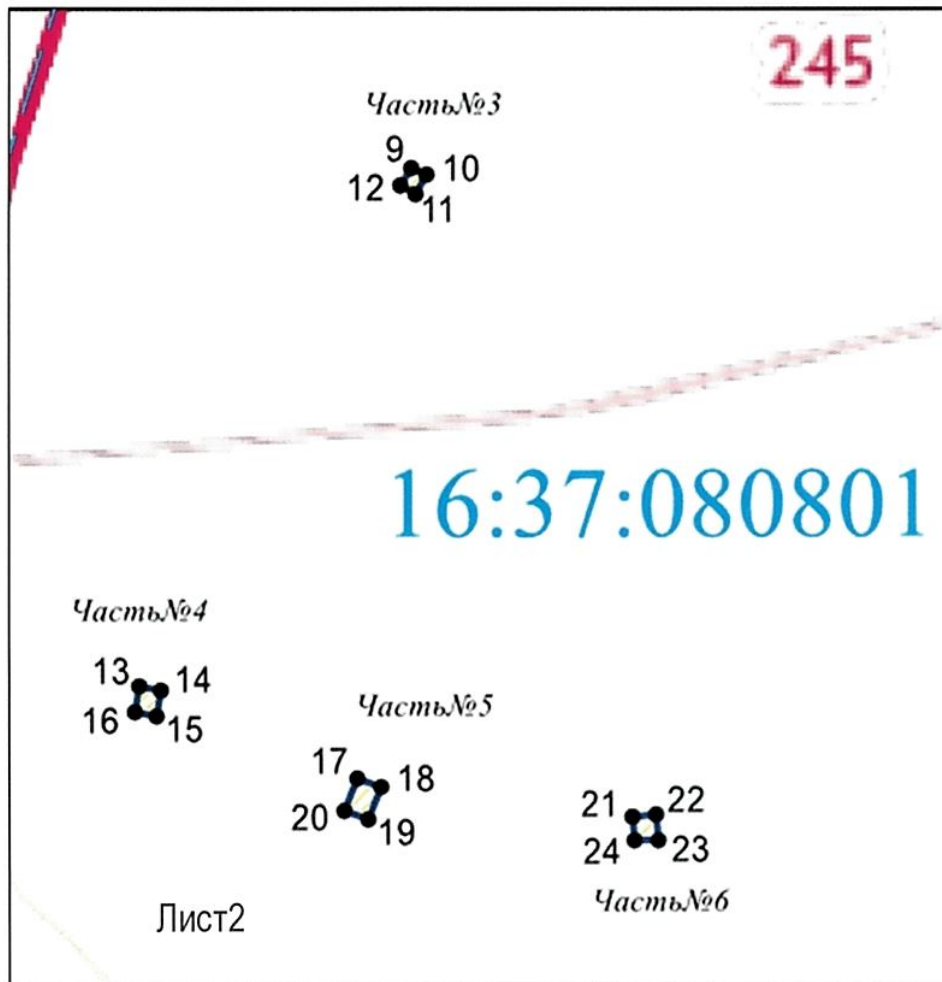
границ территории объекта культурного наследия регионального значения
 «Мавзолеи (руины): № 1, № 2, № 3, № 4, № 5, у бывшей сельской школы,
 к северу от Черной палаты», XIV в., расположенного по адресу: Республика
 Татарстан, Спасский муниципальный район, г. Болгар
 (Лист 1)






	- граница территории объекта культурного наследия
1•	- характерная (поворотная) точка границы территории объекта
16:37:010801	- кадастровый квартал
	- границы земельных участков по сведения ЕНРН

Карта (схема)

границ территории объекта культурного наследия регионального значения
 «Мавзолеи (руины): № 1, № 2, № 3, № 4, № 5, у бывшей сельской школы,
 к северу от Черной палаты», XIV в., расположенного по адресу: Республика
 Татарстан, Спасский муниципальный район, г. Болгар
 (Лист 2)



	- граница территории объекта культурного наследия
	- характерная (поворотная) точка границы территории объекта
16:37:080801	- кадастровый квартал
	- границы земельных участков по сведениям ЕНРН

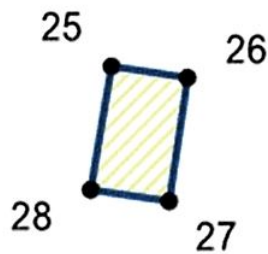
Карта (схема)



границ территории объекта культурного наследия регионального значения
 «Мавзолеи (руины): № 1, № 2, № 3, № 4, № 5, у бывшей сельской школы,
 к северу от Черной палаты», XIV в., расположенного по адресу: Республика
 Татарстан, Спасский муниципальный район, г. Болгар
 (Лист 3)

Лист 3

16:37:010801

Часть № 7



	- граница территории объекта культурного наследия
1•	- характерная (поворотная) точка границы территории объекта
16:37:010801	- кадастровый квартал
	- границы земельных участков по сведениям ЕНРН

Картографическое описание
 границ территории объекта культурного наследия регионального значения
 «Мавзолеи (руины): № 1, № 2, № 3, № 4, № 5, у бывшей сельской школы,
 к северу от Черной палаты», XIV в., расположенного по адресу: Республика
 Татарстан, Спасский муниципальный район, г. Болгар

Граница территории объекта культурного наследия регионального значения «Мавзолеи (руины): № 1, № 2, № 3, № 4, № 5, у бывшей сельской школы, к северу от Черной палаты», XIV в., расположенного по адресу: Республика Татарстан, Спасский муниципальный район, г. Болгар, проходит:

Прохождение границ		Описание прохождения границ
от точки	до точки	
Часть № 1		
1	2	от точки 1, расположенной недалеко от дороги и западного угла объекта культурного наследия, в северо-восточном направлении вдоль северозападной стены объекта культурного наследия на расстояние 7,4 метров до точки 2
2	3	от точки 2 в юго-восточном направлении вдоль северо-восточной стены объекта культурного наследия на расстояние 6,4 метров до точки 3
3	4	от точки 3 в юго-западном направлении вдоль юго-восточной стены объекта культурного наследия на расстояние 7,4 метров до точки 4
4	1	от точки 4 в северо-западном направлении вдоль юго-западной стены объекта культурного наследия на расстояние 6,4 метров до точки 1
Часть № 2		
5	6	от точки 5, расположенной возле дороги пер. Школьный и западного угла объекта культурного наследия в северо-восточном направлении вдоль северозападной стены объекта культурного наследия на расстояние 12,56 метров до точки 6
6	7	от точки 6 в юго-восточном направлении вдоль северо-восточной стены объекта культурного наследия на расстояние 6 метров до точки 7
7	8	от точки 7 в юго-западном направлении вдоль юго-восточной стены объекта культурного наследия на расстояние 12,56 метров до точки 8

8	5	от точки 8 в северо-западном направлении вдоль юго-западной стены объекта культурного наследия на расстояние 12,11 метров до точки 5
Часть № 3		
9	10	от точки 9, расположенной всех дальше от грунтовой дороги на северном углу объекта культурного наследия в юго-восточном направлении вдоль северо-восточной стены объекта культурного наследия на расстояние 7,74 метров до точки 10
10	11	от точки 10 в юго-западном направлении вдоль юго-восточной стены объекта культурного наследия на расстояние 9,44 метров до точки 11
11	12	от точки 11 в северо-западном направлении вдоль юго-западной стены объекта культурного наследия на расстояние 7,74 метров до точки 12
12	9	от точки 12 в северо-восточном направлении вдоль северо-западной стены объекта культурного наследия на расстояние 9,44 метров до точки 9
Часть № 4		
13	14	от точки 13, расположенной на северо-западном углу объекта культурного наследия в юго-восточном направлении вдоль северной стены объекта культурного наследия на расстояние 9,54 метров до точки 14
14	15	от точки 14 в юго-западном направлении вдоль восточной стены объекта культурного наследия на расстояние 11,53 метров до точки 15
15	16	от точки 15 в северо-западном направлении вдоль южной стены объекта культурного наследия по прямой на расстояние 9,54 метров до точки 16
16	13	от точки 16 в северо-восточном направлении вдоль западной стены объекта культурного наследия на расстояние 11,53 метров до точки 13
Часть № 5		
17	18	от точки 17, расположенной около грунтовой дороги и напротив северо-западного угла объекта культурного наследия в юго-восточном направлении вдоль северной стены объекта культурного наследия по прямой на расстояние 11,3 метров до точки 18

18	19	от точки 18 в юго-западном направлении вдоль восточной стены объекта культурного наследия по прямой на расстояние 15,35 метров до точки 19
19	20	от точки 19 в северо-западном направлении вдоль южной стены объекта культурного наследия на расстояние 11,3 метров до точки 20
20	17	от точки 20 в северо-восточном направлении вдоль западной стены объекта культурного наследия по прямой на расстояние 15,35 метров до точки 17
Часть № 6		
21	22	от точки 21, расположенной вблизи грунтовой дороги и северо-западного угла объекта культурного наследия, в восточном направлении вдоль северной стены объекта культурного наследия на расстояние 10,93 метров до точки 22
22	23	от точки 22 в южном направлении вдоль восточной стены объекта культурного наследия на расстояние 10,94 метров до точки 23
23	24	от точки 23 в западном направлении вдоль южной стены объекта культурного наследия на расстояние 10,74 метров до точки 24
24	21	от точки 24 в северном направлении вдоль западной стены объекта культурного наследия на расстояние 10,96 метров до точки 21
Часть № 7		
25	26	от точки 25, расположенной на северо-западном углу объекта культурного наследия в юго-восточном направлении вдоль северной стены объекта культурного наследия на расстояние 12,55 метров до точки 26
26	27	от точки 26 в юго-западном направлении вдоль восточной стены объекта культурного наследия по прямой на расстояние 20,35 метров до точки 27
27	28	от точки 27 в северо-западном направлении вдоль южной стены объекта культурного наследия по прямой на расстояние 12,55 метров до точки 28
28	25	от точки 28 в северо-восточном направлении вдоль западной стены объекта культурного наследия по прямой на расстояние 20,35 метров до точки 25

Таблица характерных точек
 границ территории объекта культурного наследия регионального значения
 «Мавзолеи (руины): № 1, № 2, № 3, № 4, № 5, у бывшей сельской школы, к северу от
 Черной палаты», XIV в., расположенного по адресу: Республика Татарстан,
 Спасский муниципальный район, г. Болгар

№ точки	Координаты точки в местной системе координат (МСК-16)	
	X	Y
1	2	3
Часть № 1		
1	386061.63	1301335.30
2	386066.13	1301341.17
3	386061.05	1301345.07
4	386056.55	1301339.20
1	386061.63	1301335.30
Часть № 2		
5	386024.79	1301376.43
6	386033.64	1301385.34
7	386025.05	1301393.87
8	386016.20	1301384.96
5	386024.79	1301376.43
Часть № 3		
9	385865.92	1302122.03
10	385862.25	1302128.85
11	385853.93	1302124.38
12	385857.60	1302117.56
9	385865.92	1302122.03
Часть № 4		
13	385633.58	1302000.29
14	385631.84	1302009.67
15	385620.50	1302007.57
16	385622.24	1301998.19
13	385633.58	1302000.29
Часть № 5		
17	385592.18	1302097.79
18	385588.43	1302108.45
19	385573.95	1302103.35
20	385577.71	1302092.69

17	385592.18	1302097.79
1	2	3
Часть № 6		
25	385575.09	1302220.87
26	385575.62	1302231.79
27	385564.70	1302232.38
28	385564.16	1302221.65
25	385575.09	1302220.87
Часть № 7		
21	384508.36	1301510.25
22	384506.42	1301522.65
23	384486.32	1301519.50
24	384488.26	1301507.10
21	384508.36	1301510.25