



ПРИКАЗ

25.11.2022

БОЕРЫК

465-П

г. Казань

Об утверждении границ территории объекта культурного наследия регионального значения «Восточная палата («Ханские палаты или баня») (руины)», вторая половина XIII в., расположенного по адресу: Республика Татарстан, Спасский муниципальный район, г. Болгар, пер. Озерный, д. 30, входящего в состав объекта культурного наследия регионального значения «Комплекс памятников архитектуры XIII – XIV вв. на территории городища «Болгар» – столицы Болгарского государства», XIII – XIV вв.

В соответствии с Федеральным законом от 25 июня 2002 года № 73-ФЗ «Об объектах культурного наследия (памятниках истории и культуры) народов Российской Федерации», Законом Республики Татарстан от 1 апреля 2005 года № 60-ЗРТ «Об объектах культурного наследия в Республике Татарстан», в целях сохранения и государственной охраны объектов культурного наследия регионального значения и их территорий, приказываю:

1. Утвердить границы территории объекта культурного наследия регионального значения «Восточная палата («Ханские палаты или баня») (руины)», вторая половина XIII в. (памятник), расположенного по адресу: Республика Татарстан, Спасский муниципальный район, г. Болгар, пер. Озерный, д. 30, входящего в состав объекта культурного наследия регионального значения «Комплекс памятников архитектуры XIII – XIV вв. на территории городища «Болгар» – столицы Болгарского государства», XIII – XIV вв., согласно приложению к настоящему приказу.

2. Отделу учета объектов культурного наследия и градостроительной деятельности обеспечить внесение сведений о границах территории объекта культурного наследия регионального значения «Восточная палата («Ханские палаты или баня») (руины)», вторая половина XIII в., в Единый государственный реестр

недвижимости и единый государственный реестр объектов культурного наследия (памятников истории и культуры) народов Российской Федерации.

3. Контроль за исполнением настоящего приказа оставляю за собой.

Председатель

A handwritten signature in blue ink, appearing to be 'И.Н. Гущин', written in a cursive style.

И.Н. Гущин

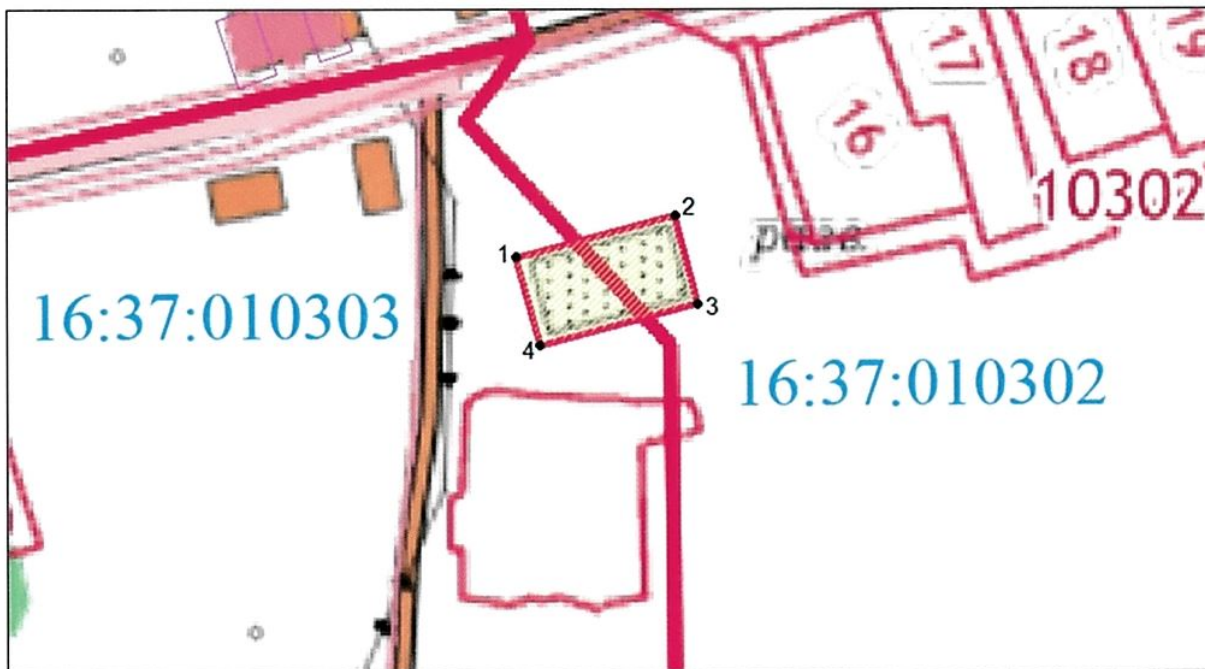
Приложение
к приказу Комитета
Республики Татарстан
по охране объектов
культурного наследия
от 25.11.2022 № 465-17




Границы территории

объекта культурного наследия регионального значения
«Восточная палата («Ханские палаты или баня») (руины)»,
вторая половина XIII в., расположенного по адресу: Республика Татарстан,
Спасский муниципальный район, г. Болгар, пер. Озерный, д. 30, входящего в состав
объекта культурного наследия регионального значения «Комплекс памятников
архитектуры XIII – XIV вв. на территории Булгарского городища», XIII – XIV вв.

Карта (схема)

границ территории объекта культурного наследия регионального значения
«Восточная палата («Ханские палаты или баня») (руины)», вторая половина XIII в.,
расположенного по адресу: Республика Татарстан, Спасский муниципальный район,
г. Болгар, пер. Озерный, д. 30



| | |
|---|---|
|  | - граница территории объекта культурного наследия |
|  | - характерная (поворотная) точка границы территории объекта |
| 16:37:010302 | - кадастровый квартал |
|  | - границы земельных участков по сведения ЕГРН |

Картографическое описание
 границ территории объекта культурного наследия регионального значения
 «Восточная палата («Ханские палаты или баня») (руины)», вторая половина XIII в.,
 расположенного по адресу: Республика Татарстан, Спасский муниципальный район,
 г. Болгар, пер. Озерный, д. 30

Граница территории объекта культурного наследия регионального значения
 «Восточная палата («Ханские палаты или баня») (руины)», вторая половина XIII в.,
 расположенного по адресу: Республика Татарстан, Спасский муниципальный район,
 г. Болгар, пер. Озерный, д. 30, проходит:

| Прохождение границы | | Описание прохождения границы |
|---------------------|----------|---|
| от точки | до точки | |
| 1 | 2 | 3 |
| 1 | 2 | от точки 1, расположенной вблизи северо-западного угла объекта культурного наследия по адресу: пер. Озерный, д. 30, в северо-восточном направлении, пересекая внутриквартальную границу вдоль северной стены объекта культурного наследия по прямой, на расстояние 42,96 метра до точки 2 |
| 2 | 3 | от точки 2 в юго-восточном направлении вдоль восточной стены объекта культурного наследия по адресу: пер. Озерный, д. 30, по прямой на расстояние 23,75 метра до точки 3 |
| 3 | 4 | от точки 3 в юго-западном направлении вдоль южной стены объекта культурного наследия по адресу: пер. Озерный, д. 30, по прямой на расстояние 42,96 метра до точки 4 |
| 4 | 1 | от точки 4 в северо-западном направлении вдоль западной стены объекта культурного наследия по адресу: пер. Озерный, д. 30, по прямой на расстояние 23,75 метра до точки 1 |

Таблица характерных точек
границ территории объекта культурного наследия регионального значения
«Восточная палата («Ханские палаты или баня») (руины)», вторая половина XIII в.,
расположенного по адресу: Республика Татарстан, Спасский муниципальный район,
г. Болгар, пер. Озерный, д. 30

| № точки | Координаты точки в местной системе координат (МСК-16) | |
|------------|---|------------|
| | X | Y |
| 1 | 2 | 3 |
| 1 | 386193.82 | 1301721.33 |
| 2 | 386204.61 | 1301762.91 |
| 3 | 386181.62 | 1301768.88 |
| 4 | 386170.82 | 1301727.30 |
| 1 | 386193.82 | 1301721.33 |