



**ПРИКАЗ**

*30.11.2022*

**БОЕРЫК**

*505-17*

г. Казань

Об утверждении границ территории объекта культурного наследия федерального значения «Могила Лобачевского Николая Ивановича (1792 – 1856)», 1792–1856 гг., расположенного по адресу: Республика Татарстан, г. Казань, Арское кладбище, 1 аллея справа

В соответствии с Федеральным законом от 25 июня 2002 года № 73-ФЗ «Об объектах культурного наследия (памятниках истории и культуры) народов Российской Федерации», Законом Республики Татарстан от 1 апреля 2005 года № 60-ЗРТ «Об объектах культурного наследия в Республике Татарстан», в целях сохранения и государственной охраны объектов культурного наследия федерального значения и их территорий, приказываю:

1. Утвердить границы территории объекта культурного наследия федерального значения «Могила Лобачевского Николая Ивановича (1792 – 1856)», 1792–1856 гг., (памятник), расположенного по адресу: Республика Татарстан, г. Казань, Арское кладбище, 1 аллея справа, согласно приложению к настоящему приказу.

2. Отделу учета объектов культурного наследия и градостроительной деятельности обеспечить внесение сведений о границах территории объекта культурного наследия федерального значения «Могила Лобачевского Николая Ивановича (1792 – 1856)», 1792–1856 гг., в Единый государственный реестр недвижимости и единый государственный реестр объектов культурного наследия (памятников истории и культуры) народов Российской Федерации.

3. Контроль за исполнением настоящего приказа оставляю за собой.

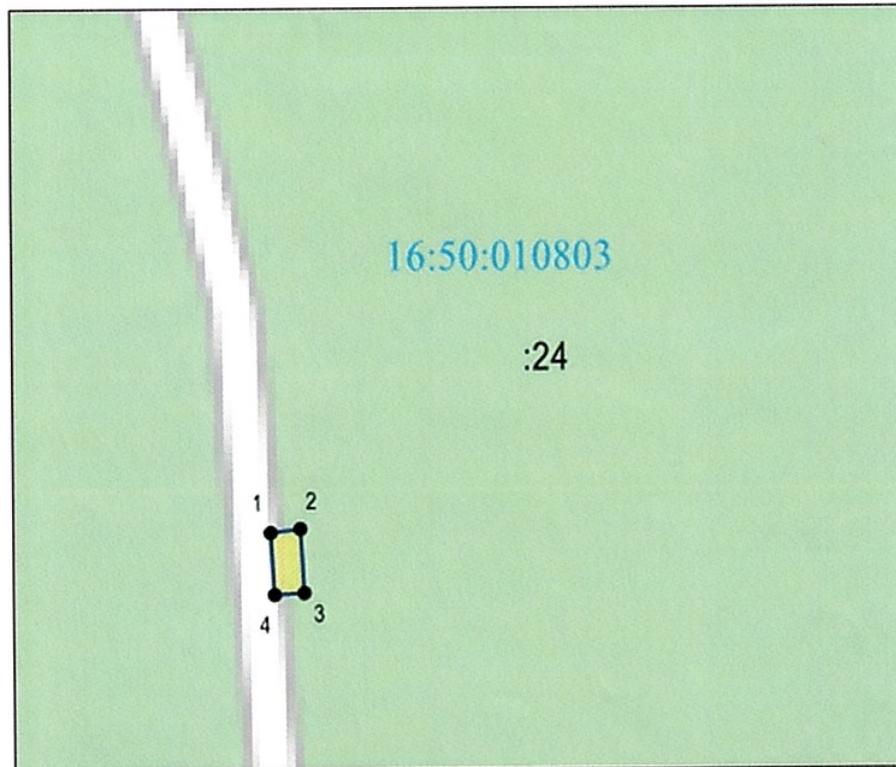
Председатель




И.Н. Гушин

Приложение  
к приказу Комитета  
Республики Татарстан  
по охране объектов  
культурного наследия  
от 30.11. 2022 № 505-П

**Границы территории**  
объекта культурного наследия федерального значения  
«Могила Лобачевского Николая Ивановича (1792 – 1856)», 1792–1856 гг.,  
расположенного по адресу: Республика Татарстан,  
г. Казань, Арское кладбище, 1 аллея справа

Карта (схема)  
границ территории объекта культурного наследия федерального значения  
«Могила Лобачевского Николая Ивановича (1792 – 1856)», 1792–1856 гг.,  
расположенного по адресу: Республика Татарстан,  
г. Казань, Арское кладбище, 1 аллея справа



	- граница территории объекта культурного наследия
	- характерная (поворотная) точка границы территории объекта
16:50:010803	- кадастровый квартал
	- границы земельных участков по сведениям ЕГРН
16:50:010803:24	- кадастровый номер земельного участка

Картографическое описание  
 границ территории объекта культурного наследия федерального значения  
 «Могила Лобачевского Николая Ивановича (1792 – 1856)», 1792–1856 гг.,  
 расположенного по адресу: Республика Татарстан,  
 г. Казань, Арское кладбище, 1 аллея справа

Граница территории объекта культурного наследия федерального значения «Могила Лобачевского Николая Ивановича (1792 – 1856)», 1792–1856 гг., расположенного по адресу: Республика Татарстан, г. Казань, Арское кладбище, 1 аллея справа, проходит:

Прохождение границы		Описание прохождения границы
от точки	до точки	
1	2	3
1	2	от точки 1, расположенной около 1 аллеи и северо-западного угла могилы, в восточном направлении на расстояние 3,2 метра до точки 2
2	3	от точки 2 в южном направлении вдоль могилы на расстояние 6,49 метра до точки 3
3	4	от точки 3 в западном направлении вдоль могилы на расстояние 3,2 метра до точки 4
4	1	от точки 4 в юго-западном направлении вдоль могилы и вдоль 1 аллеи на расстояние 6,44 метра до точки 1

Таблица характерных точек  
 границ территории объекта культурного наследия федерального значения  
 «Могила Лобачевского Николая Ивановича (1792 – 1856)», 1792–1856 гг.,  
 расположенного по адресу: Республика Татарстан,  
 г. Казань, Арское кладбище, 1 аллея справа

№ точки	Координаты точки в местной системе координат (МСК-16)	
	X	Y
1	2	3
1	476433.87	1307816.91
2	476434.12	1307820.10
3	476427.64	1307820.47
4	476427.44	1307817.29
1	476433.87	1307816.91