



ПОСТАНОВЛЕНИЕ

23.06.2022

г.Казань

КАРАР

№ 601

Об установлении публичного сервитута в интересах Общества с ограниченной ответственностью «Газотранспортная компания» в целях размещения линейного объекта регионального значения системы газоснабжения «Газопровод высокого давления от ГРС № 2 г.Елабуга (Центральная) до ПАО «НКНХ», ОАО «ТАИФ-НК»

В соответствии с главой V⁷ Земельного кодекса Российской Федерации, статьей 3⁶ Федерального закона от 25 октября 2001 года № 137-ФЗ «О введении в действие Земельного кодекса Российской Федерации», постановлением Правительства Российской Федерации от 20 ноября 2000 г. № 878 «Об утверждении Правил охраны газораспределительных сетей», Схемой территориального планирования Республики Татарстан, утвержденной постановлением Кабинета Министров Республики Татарстан от 21.02.2011 № 134 «Об утверждении Схемы территориального планирования Республики Татарстан», в целях размещения линейного объекта регионального значения системы газоснабжения «Газопровод высокого давления от ГРС № 2 г.Елабуга (Центральная) до ПАО «НКНХ», ОАО «ТАИФ-НК» Кабинет Министров Республики Татарстан ПОСТАНОВЛЯЕТ:

1. Установить публичный сервитут в целях размещения линейного объекта регионального значения системы газоснабжения «Газопровод высокого давления от ГРС № 2 г.Елабуга (Центральная) до ПАО «НКНХ», ОАО «ТАИФ-НК» на 49 лет в интересах Общества с ограниченной ответственностью «Газотранспортная компания» (ИНН 1655299200, ОГРН 1141690058531) (далее – публичный сервитут) в отношении земельных участков согласно приложению (далее – земельные участки).

2. Утвердить прилагаемое графическое описание местоположения границ публичного сервитута в целях размещения линейного объекта регионального значения системы газоснабжения «Газопровод высокого давления от ГРС № 2 г.Елабуга (Центральная) до ПАО «НКНХ», ОАО «ТАИФ-НК».

3. Установить, что:

порядок расчета и внесения платы за публичный сервитут осуществляется в соответствии со статьей 39⁴⁶ Земельного кодекса Российской Федерации;

срок, в течение которого использование земельных участков в соответствии с их разрешенным использованием будет невозможно или существенно затруднено, соответствует сроку публичного сервитута.

4. Министерству земельных и имущественных отношений Республики Татарстан в установленном законодательством порядке в течение пяти рабочих дней со дня принятия настоящего постановления обеспечить:

размещение настоящего постановления на официальном сайте Министерства земельных и имущественных отношений Республики Татарстан в информационно-телекоммуникационной сети «Интернет»;

направление настоящего постановления в Елабужский, Нижнекамский, Заинский муниципальные районы Республики Татарстан для официального опубликования в порядке, установленном для официального опубликования муниципальных правовых актов;

направление копий настоящего постановления правообладателям земельных участков, филиалу федерального государственного бюджетного учреждения «Федеральная кадастровая палата Федеральной службы государственной регистрации, кадастра и картографии» по Республике Татарстан, Обществу с ограниченной ответственностью «Газотранспортная компания».

5. Предложить Обществу с ограниченной ответственностью «Газотранспортная компания»:

заключить с правообладателями земельных участков соглашения об осуществлении публичного сервитута;

обратиться в Министерство земельных и имущественных отношений Республики Татарстан с заявлением об утверждении границ охранной зоны газораспределительных сетей и сведений о границах охранной зоны газораспределительных сетей в соответствии с постановлением Правительства Российской Федерации от 20 ноября 2000 г. № 878 «Об утверждении Правил охраны газораспределительных сетей»;

осуществлять плановые (регламентные) работы, для обеспечения которых установлен публичный сервитут, по техническому обслуживанию объекта газоснабжения, указанного в пункте 1 настоящего постановления, один раз в год;

привести земельные участки в состояние, пригодное для использования в соответствии с их видом разрешенного использования;

снести линейный объект, размещенный на основании публичного сервитута, в сроки, установленные статьей 39⁵⁰ Земельного кодекса Российской Федерации, после завершения деятельности, для обеспечения которой установлен публичный сервитут.

6. Контроль за исполнением настоящего постановления возложить на Министерство земельных и имущественных отношений Республики Татарстан.

Премьер-министр
Республики Татарстан



А.В.Песошин

Приложение
к постановлению
Кабинета Министров
Республики Татарстан
от 23.06.2022 № 601

Перечень
земельных участков, в отношении которых устанавливается публичный сервитут в целях размещения
линейного объекта регионального значения системы газоснабжения «Газопровод высокого давления
от ГРС № 2 г.Елабуга (Центральная) до ПАО «НКНХ», ОАО «ТАИФ-НК»

№ п/п	Кадастровый номер земельного участка	Кадастровый номер единого землепользования	Правообладатель земельного участка	Вид права	Местонахождение земельного участка согласно сведениям из Единого государственного реестра недвижимости	Площадь, на которую устанавливается публичный сервитут, кв.метров
1	2	3	4	5	6	7
1.	16:18:140401:804	16:18:000000:146	Акционерное общество «Земельная корпорация «Лидер»	Собственность	Республика Татарстан, Елабужский муниципальный район	8 573
	16:18:140401:803		Публичное акционерное общество «Татфондбанк»	Ипотека		
2.	16:18:120501:165	16:18:0000000:293	Общество с ограниченной ответственностью «Ярдэм»	Собственность	Республика Татарстан, Елабужский муниципальный район, Танайское сельское поселение	2

1	2	3	4	5	6	7
			Публичное акционерное общество «Сбербанк России»	Ипотека		
3.	16:18:120401:409	16:18:000000:303	Савина Екатерина Сергеевна	Собственность	Республика Татарстан, Елабужский муниципальный район, Танайское сельское поселение, сельскохозяйственный производственный кооператив «Танайка»	1
4.	16:30:040201:62	16:30:000000:239	-	-	Республика Татарстан, Нижнекамский муниципальный район, совхоз «Нижнекамский»	3
5.	16:19:010506:10 16:19:010506:13	16:19:000000:512	-	-	Республика Татарстан, Заинский муниципальный район	6
6.	16:30:040201:48 16:30:040201:45	16:30:000000:274	-	-	Республика Татарстан, Нижнекамский муниципальный район	24
7.	16:30:000000:1594		-	-	Республика Татарстан, Нижнекамский муниципальный район	3
8.	16:30:000000:3680		-	-	Республика Татарстан, Нижнекамский муниципальный район, Простинское сельское поселение	15

1	2	3	4	5	6	7
9.	16:30:040201:630		-	-	Республика Татарстан, Нижнекамский муниципальный район, Простинское сельское поселение	11
10.	16:30:040201:376		-	-	Республика Татарстан, Нижнекамский муниципальный район, Простинское сельское поселение	3
11.	16:30:040201:59	16:30:000000:224	-	-	Республика Татарстан, Нижнекамский муниципальный район, Простинское сельское поселение	9
12.	16:30:040201:55		-	-	Республика Татарстан, Нижнекамский муниципальный район, Простинское сельское поселение	5
13.	16:18:120501:1082		Открытое акционерное общество «Елабужская керамика»	Собственность	Республика Татарстан, Елабужский муниципальный район, Танайское сельское поселение	58
14.	16:30:040201:364		Газетдинов Александр Зинурович	Аренда	Республика Татарстан, Нижнекамский муниципальный район, Простинское сельское поселение, совхоз «Нижнекамский»	2
Итого						8 715

Утверждено
постановлением
Кабинета Министров
Республики Татарстан
от 23.06.2022 № 601

Графическое описание местоположения границ публичного сервитута в целях размещения линейного объекта регионального значения системы газоснабжения «Газопровод высокого давления от ГРС № 2 г.Елабуга (Центральная) до ПАО «НКНХ», ОАО «ТАИФ-НК»

Раздел 1

Сведения об объекте		
№ п/п	Характеристики объекта	Описание характеристик
1	Местоположение объекта	Республика Татарстан, Нижнекамский муниципальный район, Елабужский муниципальный район, Заинский муниципальный район
2	Площадь объекта +/- величина погрешности определения площади (Р +/- Дельта Р)	8 715 кв.м +/- 39 кв.м
3	Иные характеристики объекта	Кадастровые номера земельных участков, в отношении которых устанавливается публичный сервитут: 16:18:140401:803 (ЕЗ:16:18:000000:146), 16:18:140401:804 (ЕЗ:16:18:000000:146), 16:18:120501:165 (ЕЗ:16:18:000000:293), 16:18:120501:1082, 16:18:120401:409 (ЕЗ:16:18:000000:303), 16:30:040201:364, 16:30:040201:62 (ЕЗ:16:30:000000:239), 16:19:010506:10 (ЕЗ: 16:19:000000:512), 16:19:010506:13 (ЕЗ: 16:19:000000:512), 16:30:040201:45 (ЕЗ:16:30:000000:274), 16:30:040201:630, 16:30:000000:3680, 16:30:000000:1594, 16:30:040201:59 (ЕЗ:16:30:000000:224), 16:30:040201:48 (ЕЗ:16:30:000000:274), 16:30:040201:376, 16:30:040201:55

Раздел 2

Сведения о местоположении границ объекта					
1. Система координат: МСК-16					
2. Сведения о характерных точках границ объекта					
Обозначение характерных точек границ	Координаты, м		Метод определения координат характерной точки	Средняя квадратическая погрешность положения характерной точки (Mt), м	Описание обозначения точки на местности (при наличии)
	X	Y			
1	2	3	4	5	6
-	-	-	-	-	-
3. Сведения о характерных точках части (частей) границы объекта					
Обозначение характерных точек части границы	Координаты, м		Метод определения координат характерной точки	Средняя квадратическая погрешность положения характерной точки (Mt), м	Описание обозначения точки на местности (при наличии)
	X	Y			
1	2	3	4	5	6
Часть № 1					
1	479405.60	2294514.71	Аналитический	0.1	-
2	479405.60	2294515.71	Аналитический	0.1	-
3	479404.60	2294515.71	Аналитический	0.1	-
4	479404.60	2294514.71	Аналитический	0.1	-
1	479405.60	2294514.71	Аналитический	0.1	-
Часть № 2					
5	479398.00	2294514.28	Аналитический	0.1	-
6	479398.00	2294515.28	Аналитический	0.1	-
7	479397.00	2294515.28	Аналитический	0.1	-
8	479397.00	2294514.28	Аналитический	0.1	-
5	479398.00	2294514.28	Аналитический	0.1	-
Часть № 3					
9	479378.08	2294507.47	Аналитический	0.1	-
10	479378.08	2294508.47	Аналитический	0.1	-
11	479377.08	2294508.47	Аналитический	0.1	-
12	479377.08	2294507.47	Аналитический	0.1	-
9	479378.08	2294507.47	Аналитический	0.1	-
Часть № 4					
13	479358.98	2294500.42	Аналитический	0.1	-
14	479357.17	2294507.95	Аналитический	0.1	-
15	479357.16	2294509.53	Аналитический	0.1	-
16	479353.98	2294510.12	Аналитический	0.1	-
17	479350.48	2294509.77	Аналитический	0.1	-
18	479348.73	2294509.02	Аналитический	0.1	-
19	479346.93	2294507.41	Аналитический	0.1	-
20	479346.22	2294505.82	Аналитический	0.1	-
21	479345.96	2294504.33	Аналитический	0.1	-
22	479346.41	2294500.87	Аналитический	0.1	-

1	2	3	4	5	6
23	479348.48	2294497.00	Аналитический	0.1	-
24	479349.48	2294496.06	Аналитический	0.1	-
25	479350.91	2294496.07	Аналитический	0.1	-
26	479353.68	2294496.83	Аналитический	0.1	-
27	479354.88	2294497.78	Аналитический	0.1	-
13	479358.98	2294500.42	Аналитический	0.1	-
Часть № 5					
28	479324.90	2294496.43	Аналитический	0.1	-
29	479324.90	2294497.43	Аналитический	0.1	-
30	479323.90	2294497.43	Аналитический	0.1	-
31	479323.90	2294496.43	Аналитический	0.1	-
28	479324.90	2294496.43	Аналитический	0.1	-
Часть № 6					
32	479313.45	2294492.30	Аналитический	0.1	-
33	479313.45	2294493.30	Аналитический	0.1	-
34	479312.45	2294493.30	Аналитический	0.1	-
35	479312.45	2294492.30	Аналитический	0.1	-
32	479313.45	2294492.30	Аналитический	0.1	-
Часть № 7					
36	479310.30	2294481.36	Аналитический	0.1	-
37	479310.30	2294482.36	Аналитический	0.1	-
38	479309.30	2294482.36	Аналитический	0.1	-
39	479309.30	2294481.36	Аналитический	0.1	-
36	479310.30	2294481.36	Аналитический	0.1	-
Часть № 8					
40	479307.64	2294469.91	Аналитический	0.1	-
41	479307.64	2294470.91	Аналитический	0.1	-
42	479306.64	2294470.91	Аналитический	0.1	-
43	479306.64	2294469.91	Аналитический	0.1	-
40	479307.64	2294469.91	Аналитический	0.1	-
Часть № 9					
44	479291.81	2294458.53	Аналитический	0.1	-
45	479291.81	2294459.53	Аналитический	0.1	-
46	479290.81	2294459.53	Аналитический	0.1	-
47	479290.81	2294458.53	Аналитический	0.1	-
44	479291.81	2294458.53	Аналитический	0.1	-
Часть № 10					
48	479244.97	2294427.63	Аналитический	0.1	-
49	479244.97	2294428.63	Аналитический	0.1	-
50	479243.97	2294428.63	Аналитический	0.1	-
51	479243.97	2294427.63	Аналитический	0.1	-
48	479244.97	2294427.63	Аналитический	0.1	-
Часть № 11					
52	479244.65	2294401.73	Аналитический	0.1	-
53	479246.02	2294409.24	Аналитический	0.1	-
54	479246.42	2294411.81	Аналитический	0.1	-
55	479246.71	2294414.43	Аналитический	0.1	-
56	479246.80	2294415.78	Аналитический	0.1	-
57	479246.82	2294417.16	Аналитический	0.1	-

1	2	3	4	5	6
58	479246.67	2294418.57	Аналитический	0.1	—
59	479246.31	2294419.93	Аналитический	0.1	—
60	479245.76	2294421.22	Аналитический	0.1	—
61	479245.08	2294422.42	Аналитический	0.1	—
62	479244.32	2294423.57	Аналитический	0.1	—
63	479239.75	2294429.93	Аналитический	0.1	—
64	479235.43	2294436.22	Аналитический	0.1	—
65	479228.35	2294446.94	Аналитический	0.1	—
66	479221.22	2294457.73	Аналитический	0.1	—
67	479214.58	2294467.46	Аналитический	0.1	—
68	479214.94	2294467.71	Аналитический	0.1	—
69	479215.41	2294468.13	Аналитический	0.1	—
70	479216.26	2294469.04	Аналитический	0.1	—
71	479218.12	2294471.28	Аналитический	0.1	—
72	479218.87	2294472.02	Аналитический	0.1	—
73	479220.60	2294473.49	Аналитический	0.1	—
74	479221.01	2294473.89	Аналитический	0.1	—
75	479221.44	2294474.38	Аналитический	0.1	—
76	479222.16	2294475.38	Аналитический	0.1	—
77	479222.77	2294476.43	Аналитический	0.1	—
78	479223.55	2294478.03	Аналитический	0.1	—
79	479224.21	2294479.47	Аналитический	0.1	—
80	479220.36	2294481.24	Аналитический	0.1	—
81	479219.02	2294481.63	Аналитический	0.1	—
82	479218.62	2294480.34	Аналитический	0.1	—
83	479217.49	2294478.32	Аналитический	0.1	—
84	479216.71	2294477.17	Аналитический	0.1	—
85	479215.83	2294476.11	Аналитический	0.1	—
86	479214.83	2294475.15	Аналитический	0.1	—
87	479212.18	2294473.07	Аналитический	0.1	—
88	479211.32	2294472.24	Аналитический	0.1	—
89	479210.74	2294472.82	Аналитический	0.1	—
90	479210.08	2294473.28	Аналитический	0.1	—
91	479208.39	2294473.84	Аналитический	0.1	—
92	479206.69	2294474.14	Аналитический	0.1	—
93	479204.75	2294474.36	Аналитический	0.1	—
94	479202.82	2294474.46	Аналитический	0.1	—
95	479200.90	2294474.45	Аналитический	0.1	—
96	479198.04	2294474.29	Аналитический	0.1	—
97	479194.25	2294473.91	Аналитический	0.1	—
98	479188.64	2294473.31	Аналитический	0.1	—
99	479184.92	2294473.03	Аналитический	0.1	—
100	479181.21	2294472.86	Аналитический	0.1	—
101	479177.52	2294472.84	Аналитический	0.1	—
102	479174.78	2294472.91	Аналитический	0.1	—
103	479172.97	2294473.06	Аналитический	0.1	—
104	479171.09	2294473.32	Аналитический	0.1	—
105	479169.24	2294473.68	Аналитический	0.1	—
106	479168.22	2294473.84	Аналитический	0.1	—

1	2	3	4	5	6
107	479167.17	2294473.89	Аналитический	0.1	–
108	479166.11	2294473.80	Аналитический	0.1	–
109	479165.41	2294473.63	Аналитический	0.1	–
110	479164.07	2294473.01	Аналитический	0.1	–
111	479162.22	2294474.75	Аналитический	0.1	–
112	479160.57	2294473.29	Аналитический	0.1	–
113	479159.01	2294475.52	Аналитический	0.1	–
114	479156.82	2294478.42	Аналитический	0.1	–
115	479154.54	2294481.23	Аналитический	0.1	–
116	479147.62	2294489.49	Аналитический	0.1	–
117	479145.40	2294492.28	Аналитический	0.1	–
118	479143.26	2294495.14	Аналитический	0.1	–
119	479141.20	2294498.05	Аналитический	0.1	–
120	479139.25	2294501.03	Аналитический	0.1	–
121	479137.40	2294504.08	Аналитический	0.1	–
122	479136.54	2294505.63	Аналитический	0.1	–
123	479135.74	2294507.20	Аналитический	0.1	–
124	479135.01	2294508.79	Аналитический	0.1	–
125	479134.37	2294510.42	Аналитический	0.1	–
126	479133.83	2294512.07	Аналитический	0.1	–
127	479133.40	2294513.76	Аналитический	0.1	–
128	479133.09	2294515.49	Аналитический	0.1	–
129	479132.92	2294517.23	Аналитический	0.1	–
130	479132.89	2294518.98	Аналитический	0.1	–
131	479133.02	2294520.70	Аналитический	0.1	–
132	479133.29	2294522.39	Аналитический	0.1	–
133	479133.74	2294524.03	Аналитический	0.1	–
134	479134.34	2294525.62	Аналитический	0.1	–
135	479135.10	2294527.17	Аналитический	0.1	–
136	479135.96	2294528.70	Аналитический	0.1	–
137	479136.90	2294530.20	Аналитический	0.1	–
138	479137.90	2294531.67	Аналитический	0.1	–
139	479138.95	2294533.11	Аналитический	0.1	–
140	479140.04	2294534.51	Аналитический	0.1	–
141	479141.18	2294535.86	Аналитический	0.1	–
142	479142.36	2294537.17	Аналитический	0.1	–
143	479143.60	2294538.43	Аналитический	0.1	–
144	479144.87	2294539.65	Аналитический	0.1	–
145	479146.19	2294540.81	Аналитический	0.1	–
146	479147.56	2294541.91	Аналитический	0.1	–
147	479148.97	2294542.98	Аналитический	0.1	–
148	479151.88	2294545.01	Аналитический	0.1	–
149	479160.89	2294550.90	Аналитический	0.1	–
150	479166.85	2294554.83	Аналитический	0.1	–
151	479171.38	2294557.69	Аналитический	0.1	–
152	479174.49	2294559.50	Аналитический	0.1	–
153	479177.69	2294561.23	Аналитический	0.1	–
154	479179.33	2294562.07	Аналитический	0.1	–
155	479180.96	2294562.96	Аналитический	0.1	–

1	2	3	4	5	6
156	479182.48	2294563.93	Аналитический	0.1	–
157	479183.83	2294564.96	Аналитический	0.1	–
158	479183.29	2294568.02	Аналитический	0.1	–
159	479176.14	2294580.40	Аналитический	0.1	–
160	479173.75	2294577.30	Аналитический	0.1	–
161	479172.84	2294575.49	Аналитический	0.1	–
162	479171.88	2294573.80	Аналитический	0.1	–
163	479170.68	2294572.30	Аналитический	0.1	–
164	479169.31	2294570.91	Аналитический	0.1	–
165	479167.83	2294569.61	Аналитический	0.1	–
166	479166.27	2294568.39	Аналитический	0.1	–
167	479164.64	2294567.25	Аналитический	0.1	–
168	479162.95	2294566.16	Аналитический	0.1	–
169	479161.22	2294565.12	Аналитический	0.1	–
170	479154.05	2294561.07	Аналитический	0.1	–
171	479152.26	2294560.01	Аналитический	0.1	–
172	479150.50	2294558.90	Аналитический	0.1	–
173	479148.78	2294557.73	Аналитический	0.1	–
174	479147.11	2294556.51	Аналитический	0.1	–
175	479145.48	2294555.25	Аналитический	0.1	–
176	479142.29	2294552.63	Аналитический	0.1	–
177	479136.06	2294547.27	Аналитический	0.1	–
178	479132.98	2294544.52	Аналитический	0.1	–
179	479131.48	2294543.09	Аналитический	0.1	–
180	479130.01	2294541.63	Аналитический	0.1	–
181	479128.59	2294540.11	Аналитический	0.1	–
182	479127.23	2294538.53	Аналитический	0.1	–
183	479125.93	2294536.89	Аналитический	0.1	–
184	479124.71	2294535.16	Аналитический	0.1	–
185	479123.59	2294533.37	Аналитический	0.1	–
186	479122.59	2294531.49	Аналитический	0.1	–
187	479121.73	2294529.55	Аналитический	0.1	–
188	479121.03	2294527.53	Аналитический	0.1	–
189	479120.51	2294525.46	Аналитический	0.1	–
190	479120.17	2294523.35	Аналитический	0.1	–
191	479119.99	2294521.21	Аналитический	0.1	–
192	479119.96	2294519.06	Аналитический	0.1	–
193	479120.08	2294516.91	Аналитический	0.1	–
194	479120.34	2294514.78	Аналитический	0.1	–
195	479120.73	2294512.67	Аналитический	0.1	–
196	479121.25	2294510.60	Аналитический	0.1	–
197	479121.87	2294508.58	Аналитический	0.1	–
198	479122.60	2294506.61	Аналитический	0.1	–
199	479123.40	2294504.69	Аналитический	0.1	–
200	479124.26	2294502.81	Аналитический	0.1	–
201	479126.11	2294499.12	Аналитический	0.1	–
202	479129.93	2294491.87	Аналитический	0.1	–
203	479131.89	2294488.27	Аналитический	0.1	–
204	479133.96	2294484.72	Аналитический	0.1	–

1	2	3	4	5	6
205	479135.03	2294482.96	Аналитический	0.1	–
206	479136.15	2294481.23	Аналитический	0.1	–
207	479137.31	2294479.53	Аналитический	0.1	–
208	479138.50	2294477.86	Аналитический	0.1	–
209	479141.00	2294474.58	Аналитический	0.1	–
210	479143.59	2294471.38	Аналитический	0.1	–
211	479147.58	2294466.68	Аналитический	0.1	–
212	479151.80	2294462.28	Аналитический	0.1	–
213	479143.65	2294458.90	Аналитический	0.1	–
214	479142.01	2294461.03	Аналитический	0.1	–
215	479140.89	2294462.36	Аналитический	0.1	–
216	479138.54	2294464.92	Аналитический	0.1	–
217	479132.54	2294471.11	Аналитический	0.1	–
218	479128.96	2294474.86	Аналитический	0.1	–
219	479126.49	2294477.30	Аналитический	0.1	–
220	479125.21	2294478.48	Аналитический	0.1	–
221	479123.90	2294479.62	Аналитический	0.1	–
222	479122.55	2294480.71	Аналитический	0.1	–
223	479121.16	2294481.76	Аналитический	0.1	–
224	479119.73	2294482.75	Аналитический	0.1	–
225	479118.28	2294483.71	Аналитический	0.1	–
226	479115.30	2294485.51	Аналитический	0.1	–
227	479112.25	2294487.21	Аналитический	0.1	–
228	479107.60	2294489.61	Аналитический	0.1	–
229	479102.37	2294492.11	Аналитический	0.1	–
230	479105.32	2294487.83	Аналитический	0.1	–
231	479107.82	2294482.95	Аналитический	0.1	–
232	479109.80	2294479.34	Аналитический	0.1	–
233	479111.20	2294476.97	Аналитический	0.1	–
234	479112.67	2294474.66	Аналитический	0.1	–
235	479114.24	2294472.40	Аналитический	0.1	–
236	479115.91	2294470.21	Аналитический	0.1	–
237	479117.71	2294468.10	Аналитический	0.1	–
238	479119.61	2294466.08	Аналитический	0.1	–
239	479121.59	2294464.14	Аналитический	0.1	–
240	479123.64	2294462.26	Аналитический	0.1	–
241	479126.81	2294459.56	Аналитический	0.1	–
242	479130.04	2294456.95	Аналитический	0.1	–
243	479134.41	2294453.58	Аналитический	0.1	–
244	479138.98	2294450.17	Аналитический	0.1	–
245	479140.78	2294449.70	Аналитический	0.1	–
246	479142.32	2294451.29	Аналитический	0.1	–
247	479145.74	2294447.80	Аналитический	0.1	–
248	479145.13	2294447.29	Аналитический	0.1	–
249	479144.81	2294446.88	Аналитический	0.1	–
250	479144.56	2294446.34	Аналитический	0.1	–
251	479144.44	2294445.72	Аналитический	0.1	–
252	479144.45	2294445.02	Аналитический	0.1	–
253	479144.57	2294444.24	Аналитический	0.1	–

1	2	3	4	5	6
254	479145.03	2294442.48	Аналитический	0.1	–
255	479145.59	2294440.49	Аналитический	0.1	–
256	479145.83	2294439.47	Аналитический	0.1	–
257	479146.02	2294438.47	Аналитический	0.1	–
258	479146.13	2294437.50	Аналитический	0.1	–
259	479146.15	2294436.56	Аналитический	0.1	–
260	479146.09	2294435.64	Аналитический	0.1	–
261	479145.98	2294434.72	Аналитический	0.1	–
262	479145.11	2294429.97	Аналитический	0.1	–
263	479144.56	2294426.08	Аналитический	0.1	–
264	479144.21	2294424.22	Аналитический	0.1	–
265	479143.98	2294423.32	Аналитический	0.1	–
266	479143.41	2294421.53	Аналитический	0.1	–
267	479142.34	2294418.84	Аналитический	0.1	–
268	479140.40	2294413.59	Аналитический	0.1	–
269	479140.67	2294413.37	Аналитический	0.1	–
270	479144.23	2294417.72	Аналитический	0.1	–
271	479146.88	2294421.53	Аналитический	0.1	–
272	479148.40	2294423.87	Аналитический	0.1	–
273	479149.82	2294426.31	Аналитический	0.1	–
274	479150.68	2294428.01	Аналитический	0.1	–
275	479151.47	2294429.77	Аналитический	0.1	–
276	479152.14	2294431.61	Аналитический	0.1	–
277	479152.43	2294432.55	Аналитический	0.1	–
278	479152.68	2294433.50	Аналитический	0.1	–
279	479152.89	2294434.47	Аналитический	0.1	–
280	479153.05	2294435.44	Аналитический	0.1	–
281	479153.16	2294436.43	Аналитический	0.1	–
282	479153.21	2294437.41	Аналитический	0.1	–
283	479153.20	2294438.40	Аналитический	0.1	–
284	479153.12	2294439.39	Аналитический	0.1	–
285	479152.98	2294440.37	Аналитический	0.1	–
286	479152.78	2294441.33	Аналитический	0.1	–
287	479152.54	2294442.28	Аналитический	0.1	–
288	479151.94	2294444.13	Аналитический	0.1	–
289	479150.58	2294447.65	Аналитический	0.1	–
290	479159.49	2294436.68	Аналитический	0.1	–
291	479155.99	2294428.62	Аналитический	0.1	–
292	479159.99	2294426.14	Аналитический	0.1	–
293	479161.06	2294431.31	Аналитический	0.1	–
294	479162.30	2294428.25	Аналитический	0.1	–
295	479163.19	2294426.18	Аналитический	0.1	–
296	479164.16	2294424.15	Аналитический	0.1	–
297	479165.19	2294422.14	Аналитический	0.1	–
298	479166.28	2294420.15	Аналитический	0.1	–
299	479167.42	2294418.19	Аналитический	0.1	–
300	479169.83	2294414.31	Аналитический	0.1	–
301	479173.61	2294408.58	Аналитический	0.1	–
302	479178.66	2294400.95	Аналитический	0.1	–

1	2	3	4	5	6
303	479183.56	2294393.28	Аналитический	0.1	—
304	479188.92	2294384.69	Аналитический	0.1	—
305	479190.50	2294381.93	Аналитический	0.1	—
306	479191.47	2294380.01	Аналитический	0.1	—
307	479191.93	2294379.01	Аналитический	0.1	—
308	479192.35	2294377.98	Аналитический	0.1	—
309	479192.74	2294376.90	Аналитический	0.1	—
310	479193.09	2294375.79	Аналитический	0.1	—
311	479193.68	2294373.44	Аналитический	0.1	—
312	479193.96	2294372.26	Аналитический	0.1	—
313	479194.30	2294371.15	Аналитический	0.1	—
314	479194.72	2294370.15	Аналитический	0.1	—
315	479195.27	2294369.31	Аналитический	0.1	—
316	479196.00	2294368.69	Аналитический	0.1	—
317	479196.91	2294368.32	Аналитический	0.1	—
318	479197.97	2294368.17	Аналитический	0.1	—
319	479199.11	2294368.23	Аналитический	0.1	—
320	479200.29	2294368.46	Аналитический	0.1	—
321	479201.44	2294368.83	Аналитический	0.1	—
322	479202.51	2294369.33	Аналитический	0.1	—
323	479203.46	2294369.93	Аналитический	0.1	—
324	479204.31	2294370.60	Аналитический	0.1	—
325	479205.07	2294371.34	Аналитический	0.1	—
326	479205.77	2294372.13	Аналитический	0.1	—
327	479207.06	2294373.79	Аналитический	0.1	—
328	479205.25	2294372.39	Аналитический	0.1	—
329	479204.37	2294371.84	Аналитический	0.1	—
330	479203.53	2294371.46	Аналитический	0.1	—
331	479202.72	2294371.32	Аналитический	0.1	—
332	479201.71	2294371.60	Аналитический	0.1	—
333	479201.28	2294371.95	Аналитический	0.1	—
334	479200.61	2294372.78	Аналитический	0.1	—
335	479200.21	2294373.49	Аналитический	0.1	—
336	479199.84	2294374.33	Аналитический	0.1	—
337	479199.56	2294375.20	Аналитический	0.1	—
338	479199.35	2294376.09	Аналитический	0.1	—
339	479198.68	2294379.69	Аналитический	0.1	—
340	479198.07	2294382.36	Аналитический	0.1	—
341	479197.32	2294384.98	Аналитический	0.1	—
342	479196.44	2294387.56	Аналитический	0.1	—
343	479195.43	2294390.09	Аналитический	0.1	—
344	479195.07	2294390.92	Аналитический	0.1	—
345	479199.56	2294394.29	Аналитический	0.1	—
346	479202.66	2294388.92	Аналитический	0.1	—
347	479205.86	2294383.87	Аналитический	0.1	—
348	479210.80	2294387.08	Аналитический	0.1	—
349	479217.14	2294391.64	Аналитический	0.1	—
350	479214.41	2294396.38	Аналитический	0.1	—
351	479212.82	2294398.95	Аналитический	0.1	—

1	2	3	4	5	6
352	479221.90	2294403.12	Аналитический	0.1	–
353	479225.75	2294405.01	Аналитический	0.1	–
354	479228.62	2294406.58	Аналитический	0.1	–
355	479230.53	2294407.73	Аналитический	0.1	–
356	479232.46	2294409.00	Аналитический	0.1	–
357	479234.04	2294410.14	Аналитический	0.1	–
358	479239.20	2294402.29	Аналитический	0.1	–
52	479244.65	2294401.73	Аналитический	0.1	–
Часть № 12					
359	479136.19	2294352.86	Аналитический	0.1	–
360	479136.19	2294353.86	Аналитический	0.1	–
361	479135.19	2294353.86	Аналитический	0.1	–
362	479135.19	2294352.86	Аналитический	0.1	–
359	479136.19	2294352.86	Аналитический	0.1	–
Часть № 13					
363	479117.48	2294336.91	Аналитический	0.1	–
364	479117.48	2294337.91	Аналитический	0.1	–
365	479116.48	2294337.91	Аналитический	0.1	–
366	479116.48	2294336.91	Аналитический	0.1	–
363	479117.48	2294336.91	Аналитический	0.1	–
Часть № 14					
367	478603.60	2294073.85	Аналитический	0.1	–
368	478603.60	2294074.85	Аналитический	0.1	–
369	478602.60	2294074.85	Аналитический	0.1	–
370	478602.60	2294073.85	Аналитический	0.1	–
367	478603.60	2294073.85	Аналитический	0.1	–
Часть № 15					
371	478572.08	2294082.65	Аналитический	0.1	–
372	478572.08	2294083.65	Аналитический	0.1	–
373	478571.08	2294083.65	Аналитический	0.1	–
374	478571.08	2294082.65	Аналитический	0.1	–
371	478572.08	2294082.65	Аналитический	0.1	–
Часть № 16					
375	477922.70	2293811.47	Аналитический	0.1	–
376	477922.70	2293812.47	Аналитический	0.1	–
377	477921.70	2293812.47	Аналитический	0.1	–
378	477921.70	2293811.47	Аналитический	0.1	–
375	477922.70	2293811.47	Аналитический	0.1	–
Часть № 17					
379	477913.33	2293804.29	Аналитический	0.1	–
380	477913.05	2293811.44	Аналитический	0.1	–
381	477905.89	2293811.23	Аналитический	0.1	–
382	477906.11	2293804.15	Аналитический	0.1	–
379	477913.33	2293804.29	Аналитический	0.1	–
Часть № 18					
383	477839.13	2293808.16	Аналитический	0.1	–
384	477839.13	2293809.16	Аналитический	0.1	–
385	477838.13	2293809.16	Аналитический	0.1	–
386	477838.13	2293808.16	Аналитический	0.1	–

1	2	3	4	5	6
383	477839.13	2293808.16	Аналитический	0.1	–
Часть № 19					
387	477836.91	2293806.21	Аналитический	0.1	–
388	477836.91	2293807.21	Аналитический	0.1	–
389	477835.91	2293807.21	Аналитический	0.1	–
390	477835.91	2293806.21	Аналитический	0.1	–
387	477836.91	2293806.21	Аналитический	0.1	–
Часть № 20					
391	477696.68	2293804.67	Аналитический	0.1	–
392	477696.68	2293805.67	Аналитический	0.1	–
393	477695.68	2293805.67	Аналитический	0.1	–
394	477695.68	2293804.67	Аналитический	0.1	–
391	477696.68	2293804.67	Аналитический	0.1	–
Часть № 21					
395	477694.66	2293806.45	Аналитический	0.1	–
396	477694.66	2293807.45	Аналитический	0.1	–
397	477693.66	2293807.45	Аналитический	0.1	–
398	477693.66	2293806.45	Аналитический	0.1	–
395	477694.66	2293806.45	Аналитический	0.1	–
Часть № 22					
399	477693.87	2293804.12	Аналитический	0.1	–
400	477693.87	2293805.12	Аналитический	0.1	–
401	477692.87	2293805.12	Аналитический	0.1	–
402	477692.87	2293804.12	Аналитический	0.1	–
399	477693.87	2293804.12	Аналитический	0.1	–
Часть № 23					
403	477686.57	2293804.79	Аналитический	0.1	–
404	477686.57	2293805.79	Аналитический	0.1	–
405	477685.57	2293805.79	Аналитический	0.1	–
406	477685.57	2293804.79	Аналитический	0.1	–
403	477686.57	2293804.79	Аналитический	0.1	–
Часть № 24					
407	470258.08	2290482.24	Аналитический	0.1	–
408	470258.08	2290483.24	Аналитический	0.1	–
409	470257.07	2290483.24	Аналитический	0.1	–
410	470257.07	2290482.24	Аналитический	0.1	–
407	470258.08	2290482.24	Аналитический	0.1	–
Часть № 25					
411	466503.94	2295856.84	Аналитический	0.1	–
412	466503.94	2295857.84	Аналитический	0.1	–
413	466502.94	2295857.84	Аналитический	0.1	–
414	466502.94	2295856.84	Аналитический	0.1	–
411	466503.94	2295856.84	Аналитический	0.1	–
Часть № 26					
415	466333.64	2296038.68	Аналитический	0.1	–
416	466333.64	2296039.68	Аналитический	0.1	–
417	466332.64	2296039.68	Аналитический	0.1	–
418	466332.64	2296038.68	Аналитический	0.1	–
415	466333.64	2296038.68	Аналитический	0.1	–

1	2	3	4	5	6
Часть № 27					
419	466162.69	2296216.19	Аналитический	0.1	–
420	466162.69	2296217.19	Аналитический	0.1	–
421	466161.69	2296217.19	Аналитический	0.1	–
422	466161.69	2296216.19	Аналитический	0.1	–
419	466162.69	2296216.19	Аналитический	0.1	–
Часть № 28					
423	466124.70	2296255.62	Аналитический	0.1	–
424	466124.70	2296256.62	Аналитический	0.1	–
425	466123.70	2296256.62	Аналитический	0.1	–
426	466123.70	2296255.62	Аналитический	0.1	–
423	466124.70	2296255.62	Аналитический	0.1	–
Часть № 29					
427	466086.92	2296295.41	Аналитический	0.1	–
428	466086.92	2296296.41	Аналитический	0.1	–
429	466085.92	2296296.41	Аналитический	0.1	–
430	466085.92	2296295.41	Аналитический	0.1	–
427	466086.92	2296295.41	Аналитический	0.1	–
Часть № 30					
431	466021.88	2296363.60	Аналитический	0.1	–
432	466021.88	2296364.60	Аналитический	0.1	–
433	466020.88	2296364.60	Аналитический	0.1	–
434	466020.88	2296363.60	Аналитический	0.1	–
431	466021.88	2296363.60	Аналитический	0.1	–
Часть № 31					
435	465871.21	2296524.33	Аналитический	0.1	–
436	465871.21	2296525.33	Аналитический	0.1	–
437	465870.21	2296525.33	Аналитический	0.1	–
438	465870.21	2296524.33	Аналитический	0.1	–
435	465871.21	2296524.33	Аналитический	0.1	–
Часть № 32					
439	465795.89	2296508.55	Аналитический	0.1	–
440	465795.89	2296509.55	Аналитический	0.1	–
441	465794.89	2296509.55	Аналитический	0.1	–
442	465794.89	2296508.55	Аналитический	0.1	–
439	465795.89	2296508.55	Аналитический	0.1	–
Часть № 33					
443	465621.57	2296473.28	Аналитический	0.1	–
444	465621.57	2296474.28	Аналитический	0.1	–
445	465620.57	2296474.28	Аналитический	0.1	–
446	465620.57	2296473.28	Аналитический	0.1	–
443	465621.57	2296473.28	Аналитический	0.1	–
Часть № 34					
447	465303.67	2296403.06	Аналитический	0.1	–
448	465303.67	2296404.06	Аналитический	0.1	–
449	465302.67	2296404.06	Аналитический	0.1	–
450	465302.67	2296403.06	Аналитический	0.1	–
447	465303.67	2296403.06	Аналитический	0.1	–
Часть № 35					

1	2	3	4	5	6
451	465247.89	2296389.41	Аналитический	0.1	–
452	465247.89	2296390.41	Аналитический	0.1	–
453	465246.89	2296390.41	Аналитический	0.1	–
454	465246.89	2296389.41	Аналитический	0.1	–
451	465247.89	2296389.41	Аналитический	0.1	–
Часть № 36					
455	464834.33	2296262.96	Аналитический	0.1	–
456	464834.33	2296263.96	Аналитический	0.1	–
457	464833.33	2296263.96	Аналитический	0.1	–
458	464833.33	2296262.96	Аналитический	0.1	–
455	464834.33	2296262.96	Аналитический	0.1	–
Часть № 37					
459	464770.87	2296244.0	Аналитический	0.1	–
460	464770.87	2296245.00	Аналитический	0.1	–
461	464769.87	2296245.00	Аналитический	0.1	–
462	464769.87	2296244.00	Аналитический	0.1	–
459	464770.87	2296244.00	Аналитический	0.1	–
Часть № 38					
463	464342.10	2296113.69	Аналитический	0.1	–
464	464342.10	2296114.69	Аналитический	0.1	–
465	464341.10	2296114.69	Аналитический	0.1	–
466	464341.10	2296113.69	Аналитический	0.1	–
463	464342.10	2296113.69	Аналитический	0.1	–
Часть № 39					
467	464291.55	2296097.27	Аналитический	0.1	–
468	464291.55	2296098.27	Аналитический	0.1	–
469	464290.55	2296098.27	Аналитический	0.1	–
470	464290.55	2296097.27	Аналитический	0.1	–
467	464291.55	2296097.27	Аналитический	0.1	–
Часть № 40					
471	464018.67	2296012.22	Аналитический	0.1	–
472	464018.67	2296013.22	Аналитический	0.1	–
473	464017.67	2296013.22	Аналитический	0.1	–
474	464017.67	2296012.22	Аналитический	0.1	–
471	464018.67	2296012.22	Аналитический	0.1	–
Часть № 41					
475	463885.71	2295955.12	Аналитический	0.1	–
476	463885.71	2295956.12	Аналитический	0.1	–
477	463884.71	2295956.12	Аналитический	0.1	–
478	463884.71	2295955.12	Аналитический	0.1	–
475	463885.71	2295955.12	Аналитический	0.1	–
Часть № 42					
479	463556.27	2295813.19	Аналитический	0.1	–
480	463556.27	2295814.19	Аналитический	0.1	–
481	463555.27	2295814.19	Аналитический	0.1	–
482	463555.27	2295813.19	Аналитический	0.1	–
479	463556.27	2295813.19	Аналитический	0.1	–
Часть № 43					
483	463418.67	2295755.85	Аналитический	0.1	–

1	2	3	4	5	6
484	463418.67	2295756.85	Аналитический	0.1	–
485	463417.67	2295756.85	Аналитический	0.1	–
486	463417.67	2295755.85	Аналитический	0.1	–
483	463418.67	2295755.85	Аналитический	0.1	–
Часть № 44					
487	463100.41	2295615.32	Аналитический	0.1	–
488	463100.41	2295616.32	Аналитический	0.1	–
489	463099.41	2295616.32	Аналитический	0.1	–
490	463099.41	2295615.32	Аналитический	0.1	–
487	463100.41	2295615.32	Аналитический	0.1	–
Часть № 45					
491	462998.92	2295572.83	Аналитический	0.1	–
492	462998.92	2295573.83	Аналитический	0.1	–
493	462997.92	2295573.83	Аналитический	0.1	–
494	462997.92	2295572.83	Аналитический	0.1	–
491	462998.92	2295572.83	Аналитический	0.1	–
Часть № 46					
495	462979.93	2295537.95	Аналитический	0.1	–
496	462979.93	2295538.95	Аналитический	0.1	–
497	462978.93	2295538.95	Аналитический	0.1	–
498	462978.93	2295537.95	Аналитический	0.1	–
495	462979.93	2295537.95	Аналитический	0.1	–
Часть № 47					
499	462890.92	2295334.05	Аналитический	0.1	–
500	462890.92	2295335.05	Аналитический	0.1	–
501	462889.92	2295335.05	Аналитический	0.1	–
502	462889.92	2295334.05	Аналитический	0.1	–
499	462890.92	2295334.05	Аналитический	0.1	–
Часть № 48					
503	462832.27	2295308.17	Аналитический	0.1	–
504	462832.27	2295309.17	Аналитический	0.1	–
505	462831.27	2295309.17	Аналитический	0.1	–
506	462831.27	2295308.17	Аналитический	0.1	–
503	462832.27	2295308.17	Аналитический	0.1	–
Часть № 49					
507	462670.28	2295239.77	Аналитический	0.1	–
508	462670.28	2295240.77	Аналитический	0.1	–
509	462669.28	2295240.77	Аналитический	0.1	–
510	462669.28	2295239.77	Аналитический	0.1	–
507	462670.28	2295239.77	Аналитический	0.1	–
Часть № 50					
511	462664.21	2295238.05	Аналитический	0.1	–
512	462664.21	2295239.05	Аналитический	0.1	–
513	462663.21	2295239.05	Аналитический	0.1	–
514	462663.21	2295238.05	Аналитический	0.1	–
511	462664.21	2295238.05	Аналитический	0.1	–
Часть № 51					
515	462212.32	2295148.84	Аналитический	0.1	–
516	462212.32	2295149.84	Аналитический	0.1	–

1	2	3	4	5	6
517	462211.32	2295149.84	Аналитический	0.1	–
518	462211.32	2295148.84	Аналитический	0.1	–
515	462212.32	2295148.84	Аналитический	0.1	–
Часть № 52					
519	462207.98	2295116.92	Аналитический	0.1	–
520	462207.98	2295117.92	Аналитический	0.1	–
521	462206.98	2295117.92	Аналитический	0.1	–
522	462206.98	2295116.92	Аналитический	0.1	–
519	462207.98	2295116.92	Аналитический	0.1	–
Часть № 53					
523	462203.55	2295081.02	Аналитический	0.1	–
524	462203.55	2295082.02	Аналитический	0.1	–
525	462202.55	2295082.02	Аналитический	0.1	–
526	462202.55	2295081.02	Аналитический	0.1	–
523	462203.55	2295081.02	Аналитический	0.1	–
Часть № 54					
527	461766.34	2294984.69	Аналитический	0.1	–
528	461766.34	2294985.69	Аналитический	0.1	–
529	461765.34	2294985.69	Аналитический	0.1	–
530	461765.34	2294984.69	Аналитический	0.1	–
527	461766.34	2294984.69	Аналитический	0.1	–
Часть № 55					
531	461711.97	2294972.33	Аналитический	0.1	–
532	461711.97	2294973.33	Аналитический	0.1	–
533	461710.97	2294973.33	Аналитический	0.1	–
534	461710.97	2294972.33	Аналитический	0.1	–
531	461711.97	2294972.33	Аналитический	0.1	–
Часть № 56					
535	461272.02	2294875.38	Аналитический	0.1	–
536	461272.02	2294876.38	Аналитический	0.1	–
537	461271.02	2294876.38	Аналитический	0.1	–
538	461271.02	2294875.38	Аналитический	0.1	–
535	461272.02	2294875.38	Аналитический	0.1	–
Часть № 57					
539	461219.25	2294863.04	Аналитический	0.1	–
540	461219.25	2294864.04	Аналитический	0.1	–
541	461218.25	2294864.04	Аналитический	0.1	–
542	461218.25	2294863.04	Аналитический	0.1	–
539	461219.25	2294863.04	Аналитический	0.1	–
Часть № 58					
543	461007.77	2294814.66	Аналитический	0.1	–
544	461007.77	2294815.66	Аналитический	0.1	–
545	461006.77	2294815.66	Аналитический	0.1	–
546	461006.77	2294814.66	Аналитический	0.1	–
543	461007.77	2294814.66	Аналитический	0.1	–
Часть № 59					
547	460985.02	2294833.56	Аналитический	0.1	–
548	460985.02	2294834.56	Аналитический	0.1	–
549	460984.02	2294834.56	Аналитический	0.1	–

1	2	3	4	5	6
550	460984.02	2294833.56	Аналитический	0.1	–
549	460985.02	2294833.56	Аналитический	0.1	–
Часть № 60					
551	460938.19	2294867.86	Аналитический	0.1	–
552	460938.19	2294868.86	Аналитический	0.1	–
553	460937.19	2294868.86	Аналитический	0.1	–
554	460937.19	2294867.86	Аналитический	0.1	–
551	460938.19	2294867.86	Аналитический	0.1	–
Часть № 61					
555	460905.36	2294890.72	Аналитический	0.1	–
556	460905.36	2294891.72	Аналитический	0.1	–
557	460904.36	2294891.72	Аналитический	0.1	–
558	460904.36	2294890.72	Аналитический	0.1	–
555	460905.36	2294890.72	Аналитический	0.1	–
Часть № 62					
559	460832.22	2294942.61	Аналитический	0.1	–
560	460832.22	2294943.61	Аналитический	0.1	–
561	460831.22	2294943.61	Аналитический	0.1	–
562	460831.22	2294942.61	Аналитический	0.1	–
559	460832.22	2294942.61	Аналитический	0.1	–
Часть № 63					
563	460802.08	2294962.55	Аналитический	0.1	–
564	460802.08	2294963.55	Аналитический	0.1	–
565	460801.08	2294963.55	Аналитический	0.1	–
566	460801.08	2294962.55	Аналитический	0.1	–
563	460802.08	2294962.55	Аналитический	0.1	–
Часть № 64					
567	460789.10	2294972.41	Аналитический	0.1	–
568	460789.10	2294973.41	Аналитический	0.1	–
569	460788.10	2294973.41	Аналитический	0.1	–
570	460788.10	2294972.41	Аналитический	0.1	–
567	460789.10	2294972.41	Аналитический	0.1	–
Часть № 65					
571	460767.03	2294989.03	Аналитический	0.1	–
572	460767.03	2294990.03	Аналитический	0.1	–
573	460766.03	2294990.03	Аналитический	0.1	–
574	460766.03	2294989.03	Аналитический	0.1	–
571	460767.03	2294989.03	Аналитический	0.1	–
Часть № 66					
575	460719.25	2295018.95	Аналитический	0.1	–
576	460719.25	2295019.95	Аналитический	0.1	–
577	460718.25	2295019.95	Аналитический	0.1	–
578	460718.25	2295018.95	Аналитический	0.1	–
575	460719.25	2295018.95	Аналитический	0.1	–
Часть № 67					
579	460372.48	2294879.67	Аналитический	0.1	–
580	460372.48	2294880.67	Аналитический	0.1	–
581	460371.48	2294880.67	Аналитический	0.1	–
582	460371.48	2294879.67	Аналитический	0.1	–

1	2	3	4	5	6
579	460372.48	2294879.67	Аналитический	0.1	–
Часть № 68					
583	460248.90	2294829.44	Аналитический	0.1	–
584	460248.90	2294830.44	Аналитический	0.1	–
585	460247.90	2294830.44	Аналитический	0.1	–
586	460247.90	2294829.44	Аналитический	0.1	–
583	460248.90	2294829.44	Аналитический	0.1	–
Часть № 69					
587	459915.95	2294695.61	Аналитический	0.1	–
588	459915.95	2294696.61	Аналитический	0.1	–
589	459914.95	2294696.61	Аналитический	0.1	–
590	459914.95	2294695.61	Аналитический	0.1	–
587	459915.95	2294695.61	Аналитический	0.1	–
Часть № 70					
591	459786.95	2294642.66	Аналитический	0.1	–
592	459786.95	2294643.66	Аналитический	0.1	–
593	459785.95	2294643.66	Аналитический	0.1	–
594	459785.95	2294642.66	Аналитический	0.1	–
591	459786.95	2294642.66	Аналитический	0.1	–
Часть № 71					
595	459563.18	2294552.44	Аналитический	0.1	–
596	459563.18	2294553.44	Аналитический	0.1	–
597	459562.18	2294553.44	Аналитический	0.1	–
598	459562.18	2294552.44	Аналитический	0.1	–
595	459563.18	2294552.44	Аналитический	0.1	–
Часть № 72					
599	459451.68	2294508.50	Аналитический	0.1	–
600	459451.68	2294509.50	Аналитический	0.1	–
601	459450.68	2294509.50	Аналитический	0.1	–
602	459450.68	2294508.50	Аналитический	0.1	–
599	459451.68	2294508.50	Аналитический	0.1	–
Часть № 73					
603	459326.06	2294454.26	Аналитический	0.1	–
604	459326.06	2294455.26	Аналитический	0.1	–
605	459325.06	2294455.26	Аналитический	0.1	–
606	459325.06	2294454.26	Аналитический	0.1	–
603	459326.06	2294454.26	Аналитический	0.1	–
Часть № 74					
607	458984.97	2294319.56	Аналитический	0.1	–
608	458984.97	2294320.56	Аналитический	0.1	–
609	458983.97	2294320.56	Аналитический	0.1	–
610	458983.97	2294319.56	Аналитический	0.1	–
607	458984.97	2294319.56	Аналитический	0.1	–
Часть № 75					
611	458863.22	2294269.77	Аналитический	0.1	–
612	458863.22	2294270.77	Аналитический	0.1	–
613	458862.22	2294270.77	Аналитический	0.1	–
614	458862.22	2294269.77	Аналитический	0.1	–
611	458863.22	2294269.77	Аналитический	0.1	–

1	2	3	4	5	6
Часть № 76					
615	458642.12	2294183.56	Аналитический	0.1	–
616	458642.12	2294184.56	Аналитический	0.1	–
617	458641.12	2294184.56	Аналитический	0.1	–
618	458641.12	2294183.56	Аналитический	0.1	–
615	458642.12	2294183.56	Аналитический	0.1	–
Часть № 77					
619	458591.99	2294195.25	Аналитический	0.1	–
620	458591.99	2294196.25	Аналитический	0.1	–
621	458590.99	2294196.25	Аналитический	0.1	–
622	458590.99	2294195.25	Аналитический	0.1	–
619	458591.99	2294195.25	Аналитический	0.1	–
Часть № 78					
623	458590.70	2294195.48	Аналитический	0.1	–
624	458590.70	2294196.48	Аналитический	0.1	–
625	458589.70	2294196.48	Аналитический	0.1	–
626	458589.70	2294195.48	Аналитический	0.1	–
623	458590.70	2294195.48	Аналитический	0.1	–
Часть № 79					
627	458580.62	2294199.56	Аналитический	0.1	–
628	458580.62	2294200.56	Аналитический	0.1	–
629	458579.62	2294200.56	Аналитический	0.1	–
630	458579.62	2294199.56	Аналитический	0.1	–
627	458580.62	2294199.56	Аналитический	0.1	–
Часть № 80					
631	458305.30	2294252.70	Аналитический	0.1	–
632	458305.30	2294253.70	Аналитический	0.1	–
633	458304.30	2294253.70	Аналитический	0.1	–
634	458304.30	2294252.70	Аналитический	0.1	–
631	458305.30	2294252.70	Аналитический	0.1	–
Часть № 81					
635	458095.85	2294294.44	Аналитический	0.1	–
636	458095.85	2294295.44	Аналитический	0.1	–
637	458094.85	2294295.44	Аналитический	0.1	–
638	458094.85	2294294.44	Аналитический	0.1	–
635	458095.85	2294294.44	Аналитический	0.1	–
Часть № 82					
639	457963.38	2294322.05	Аналитический	0.1	–
640	457963.38	2294323.05	Аналитический	0.1	–
641	457962.38	2294323.05	Аналитический	0.1	–
642	457962.38	2294322.05	Аналитический	0.1	–
639	457963.38	2294322.05	Аналитический	0.1	–
Часть № 83					
643	457950.58	2294324.88	Аналитический	0.1	–
644	457950.58	2294325.88	Аналитический	0.1	–
645	457949.58	2294325.88	Аналитический	0.1	–
646	457949.58	2294324.88	Аналитический	0.1	–
643	457950.58	2294324.88	Аналитический	0.1	–
Часть № 84					

1	2	3	4	5	6
647	457910.37	2294331.08	Аналитический	0.1	–
648	457910.37	2294332.08	Аналитический	0.1	–
649	457909.37	2294332.08	Аналитический	0.1	–
650	457909.37	2294331.08	Аналитический	0.1	–
647	457910.37	2294331.08	Аналитический	0.1	–
Часть № 85					
651	457865.48	2294340.50	Аналитический	0.1	–
652	457865.48	2294341.50	Аналитический	0.1	–
653	457864.48	2294341.50	Аналитический	0.1	–
654	457864.48	2294340.50	Аналитический	0.1	–
651	457865.48	2294340.50	Аналитический	0.1	–
Часть № 86					
655	457821.25	2294348.86	Аналитический	0.1	–
656	457821.25	2294349.86	Аналитический	0.1	–
657	457820.25	2294349.86	Аналитический	0.1	–
658	457820.25	2294348.86	Аналитический	0.1	–
655	457821.25	2294348.86	Аналитический	0.1	–
Часть № 87					
659	457621.60	2294399.09	Аналитический	0.1	–
660	457621.60	2294400.09	Аналитический	0.1	–
661	457620.60	2294400.09	Аналитический	0.1	–
662	457620.60	2294399.09	Аналитический	0.1	–
659	457621.60	2294399.09	Аналитический	0.1	–
Часть № 88					
663	457621.85	2294400.40	Аналитический	0.1	–
664	457621.85	2294401.40	Аналитический	0.1	–
665	457620.85	2294401.40	Аналитический	0.1	–
666	457620.85	2294400.40	Аналитический	0.1	–
663	457621.85	2294400.40	Аналитический	0.1	–
Часть № 89					
667	457541.73	2294526.45	Аналитический	0.1	–
668	457541.73	2294527.45	Аналитический	0.1	–
669	457540.73	2294527.45	Аналитический	0.1	–
700	457540.73	2294526.45	Аналитический	0.1	–
667	457541.73	2294526.45	Аналитический	0.1	–
Часть № 90					
671	457488.41	2294506.53	Аналитический	0.1	–
672	457488.41	2294507.53	Аналитический	0.1	–
673	457487.41	2294507.53	Аналитический	0.1	–
674	457487.41	2294506.53	Аналитический	0.1	–
671	457488.41	2294506.53	Аналитический	0.1	–
Часть № 91					
675	457483.65	2294524.56	Аналитический	0.1	–
676	457483.65	2294525.56	Аналитический	0.1	–
677	457482.65	2294525.56	Аналитический	0.1	–
678	457482.65	2294524.56	Аналитический	0.1	–
675	457483.65	2294524.56	Аналитический	0.1	–
Часть № 92					
679	457470.57	2294528.48	Аналитический	0.1	–

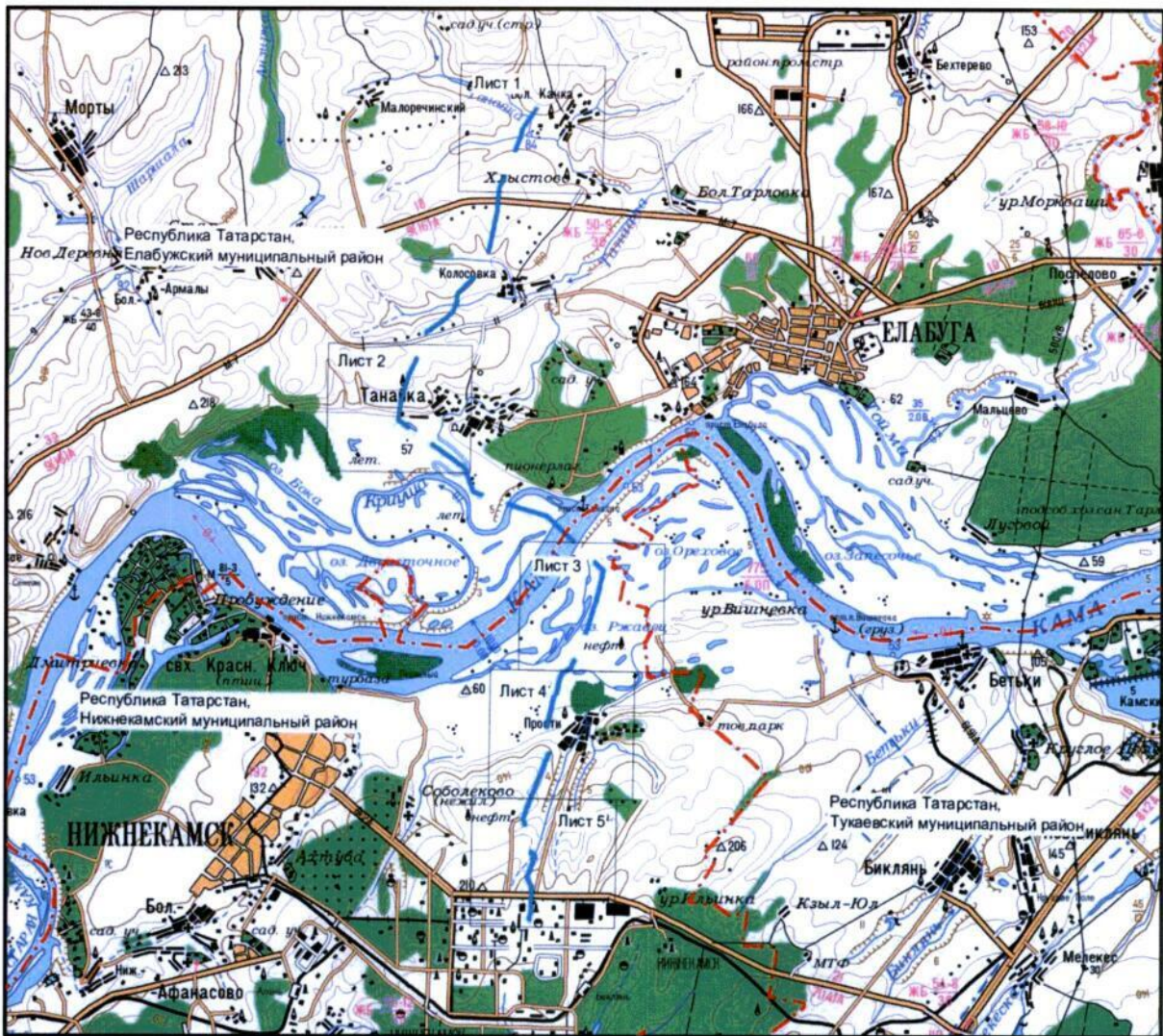
1	2	3	4	5	6
680	457470.57	2294529.48	Аналитический	0.1	–
681	457469.57	2294529.48	Аналитический	0.1	–
682	457469.57	2294528.48	Аналитический	0.1	–
679	457470.57	2294528.48	Аналитический	0.1	–
Часть № 93					
683	457461.59	2294536.41	Аналитический	0.1	–
684	457461.59	2294537.41	Аналитический	0.1	–
685	457460.59	2294537.41	Аналитический	0.1	–
686	457460.59	2294536.41	Аналитический	0.1	–
683	457461.59	2294536.41	Аналитический	0.1	–
Часть № 94					
687	457399.97	2294521.00	Аналитический	0.1	–
688	457399.97	2294522.00	Аналитический	0.1	–
689	457398.97	2294522.00	Аналитический	0.1	–
690	457398.97	2294521.00	Аналитический	0.1	–
687	457399.97	2294521.00	Аналитический	0.1	–
Часть № 95					
691	457403.65	2294509.99	Аналитический	0.1	–
692	457403.65	2294510.99	Аналитический	0.1	–
693	457402.65	2294510.99	Аналитический	0.1	–
694	457402.65	2294509.99	Аналитический	0.1	–
691	457403.65	2294509.99	Аналитический	0.1	–
Часть № 96					
695	457391.87	2294497.58	Аналитический	0.1	–
696	457391.87	2294498.58	Аналитический	0.1	–
697	457390.87	2294498.58	Аналитический	0.1	–
698	457390.87	2294497.58	Аналитический	0.1	–
695	457391.87	2294497.58	Аналитический	0.1	–
Часть № 97					
699	457362.57	2294485.96	Аналитический	0.1	–
700	457362.57	2294486.96	Аналитический	0.1	–
701	457361.57	2294486.96	Аналитический	0.1	–
702	457361.57	2294485.96	Аналитический	0.1	–
699	457362.57	2294485.96	Аналитический	0.1	–
Часть № 98					
703	457345.02	2294478.04	Аналитический	0.1	–
704	457345.02	2294479.04	Аналитический	0.1	–
705	457344.02	2294479.04	Аналитический	0.1	–
706	457344.02	2294478.04	Аналитический	0.1	–
703	457345.02	2294478.04	Аналитический	0.1	–
Часть № 99					
707	457291.61	2294455.38	Аналитический	0.1	–
708	457291.61	2294456.38	Аналитический	0.1	–
709	457290.61	2294456.38	Аналитический	0.1	–
710	457290.61	2294455.38	Аналитический	0.1	–
707	457291.61	2294455.38	Аналитический	0.1	–
Часть № 100					
711	456983.58	2294337.30	Аналитический	0.1	–
712	456983.58	2294338.30	Аналитический	0.1	–

1	2	3	4	5	6
713	456982.58	2294338.30	Аналитический	0.1	–
714	456982.58	2294337.30	Аналитический	0.1	–
711	456983.58	2294337.30	Аналитический	0.1	–
Часть № 101					
715	456942.42	2294316.95	Аналитический	0.1	–
716	456942.42	2294317.95	Аналитический	0.1	–
717	456941.42	2294317.95	Аналитический	0.1	–
718	456941.42	2294316.95	Аналитический	0.1	–
715	456942.42	2294316.95	Аналитический	0.1	–
Часть № 102					
719	456930.86	2294314.46	Аналитический	0.1	–
720	456930.86	2294315.46	Аналитический	0.1	–
721	456929.86	2294315.46	Аналитический	0.1	–
722	456929.86	2294314.46	Аналитический	0.1	–
719	456930.86	2294314.46	Аналитический	0.1	–
Часть № 103					
723	456929.76	2294314.02	Аналитический	0.1	–
724	456929.76	2294315.02	Аналитический	0.1	–
725	456928.76	2294315.02	Аналитический	0.1	–
726	456928.76	2294314.02	Аналитический	0.1	–
723	456929.76	2294314.02	Аналитический	0.1	–
Часть № 104					
727	456891.46	2294298.58	Аналитический	0.1	–
728	456891.46	2294299.58	Аналитический	0.1	–
729	456890.46	2294299.58	Аналитический	0.1	–
730	456890.46	2294298.58	Аналитический	0.1	–
727	456891.46	2294298.58	Аналитический	0.1	–
Часть № 105					
731	456806.63	2294338.63	Аналитический	0.1	–
732	456806.63	2294339.63	Аналитический	0.1	–
733	456805.63	2294339.63	Аналитический	0.1	–
734	456805.63	2294338.63	Аналитический	0.1	–
731	456806.63	2294338.63	Аналитический	0.1	–

Раздел 4

Схема расположения границ публичного сервитута в целях размещения
линейного объекта регионального значения системы газоснабжения
«Газопровод высокого давления от ГРС № 2 г.Елабуга (Центральная)
до ПАО «НКНХ», ОАО «ТАИФ-НК»

Обзорная схема границ объекта



Масштаб 1 : 200 000

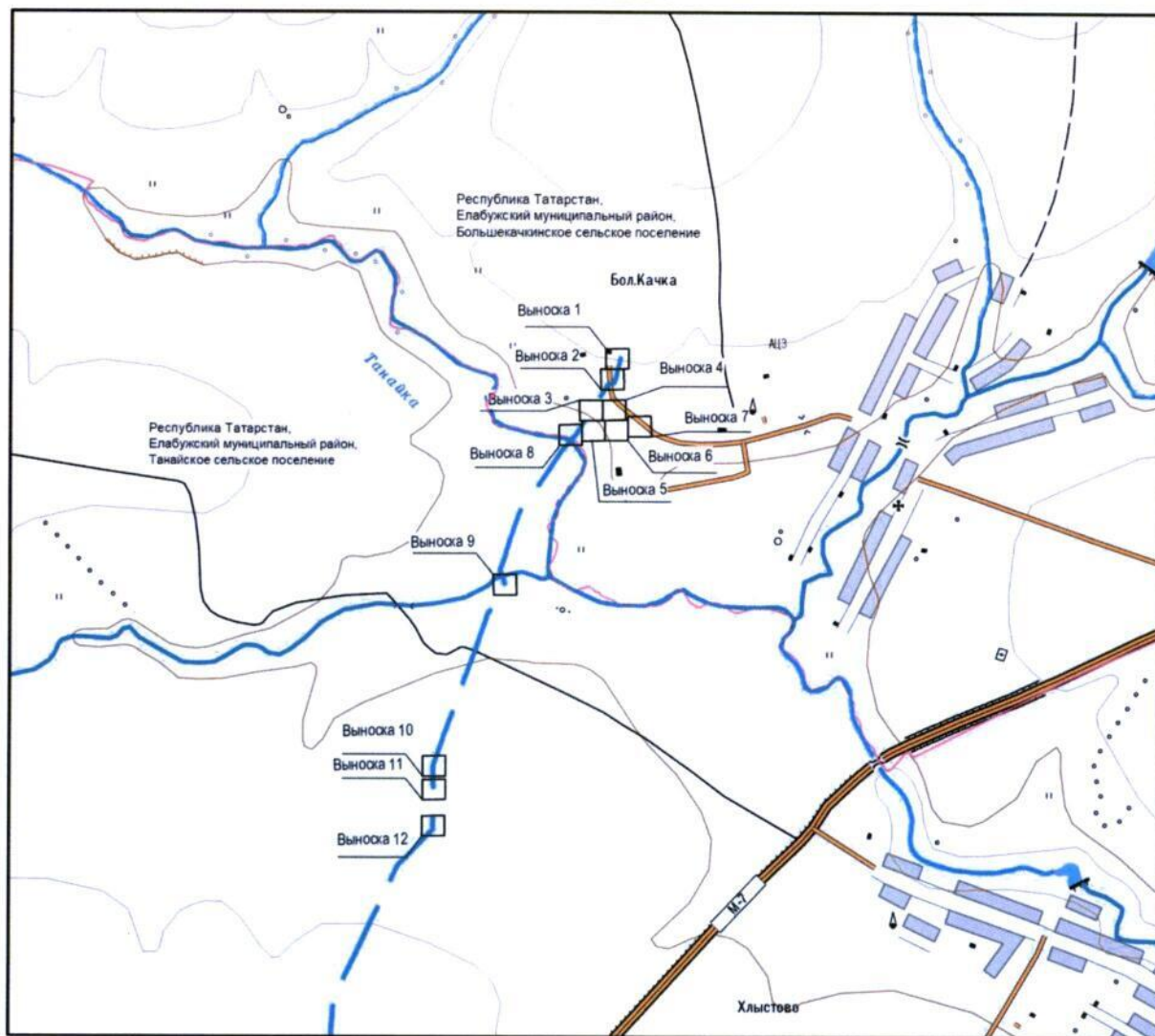
Используемые условные знаки и обозначения:

- — — — проектное местоположение инженерного сооружения (ось газопровода)
- - - - - — граница муниципального района, городского округа.

Раздел 4



Схема расположения границ публичного сервитута в целях размещения
линейного объекта регионального значения системы газоснабжения
«Газопровод высокого давления от ГРС № 2 г.Елабуга (Центральная)
до ПАО «НКНХ», ОАО «ТАИФ-НК»

Лист 1



Масштаб 1 : 25 000

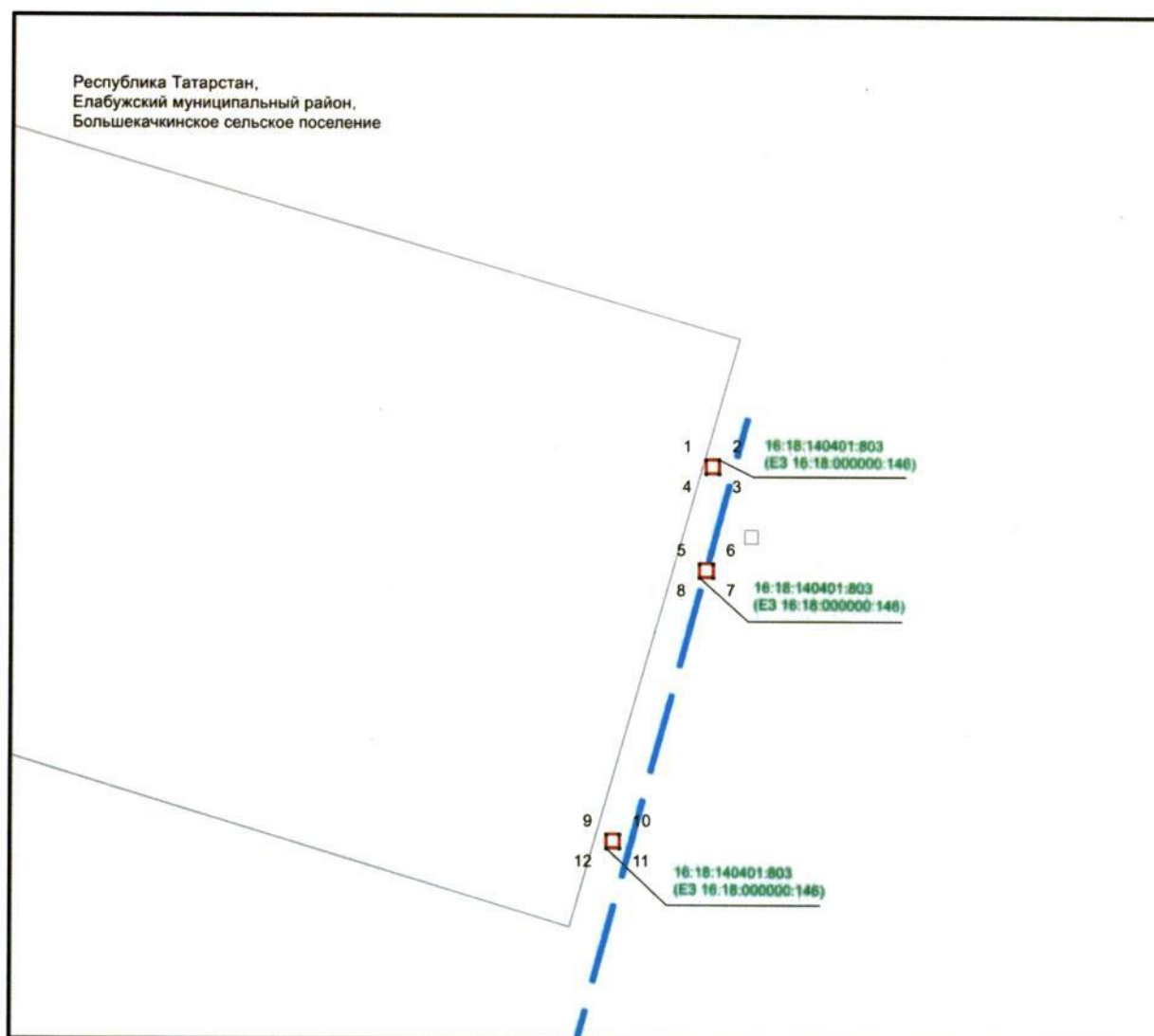
Используемые условные знаки и обозначения:

-  – проектное местоположение инженерного сооружения (ось газопровода)
-  – граница сельского поселения.

Раздел 4

Схема расположения границ публичного сервитута в целях размещения
линейного объекта регионального значения системы газоснабжения
«Газопровод высокого давления от ГРС № 2 г.Елабуга (Центральная)
до ПАО «НКНХ», ОАО «ТАИФ-НК»

Лист 1 Выноска 1



Масштаб 1 : 500

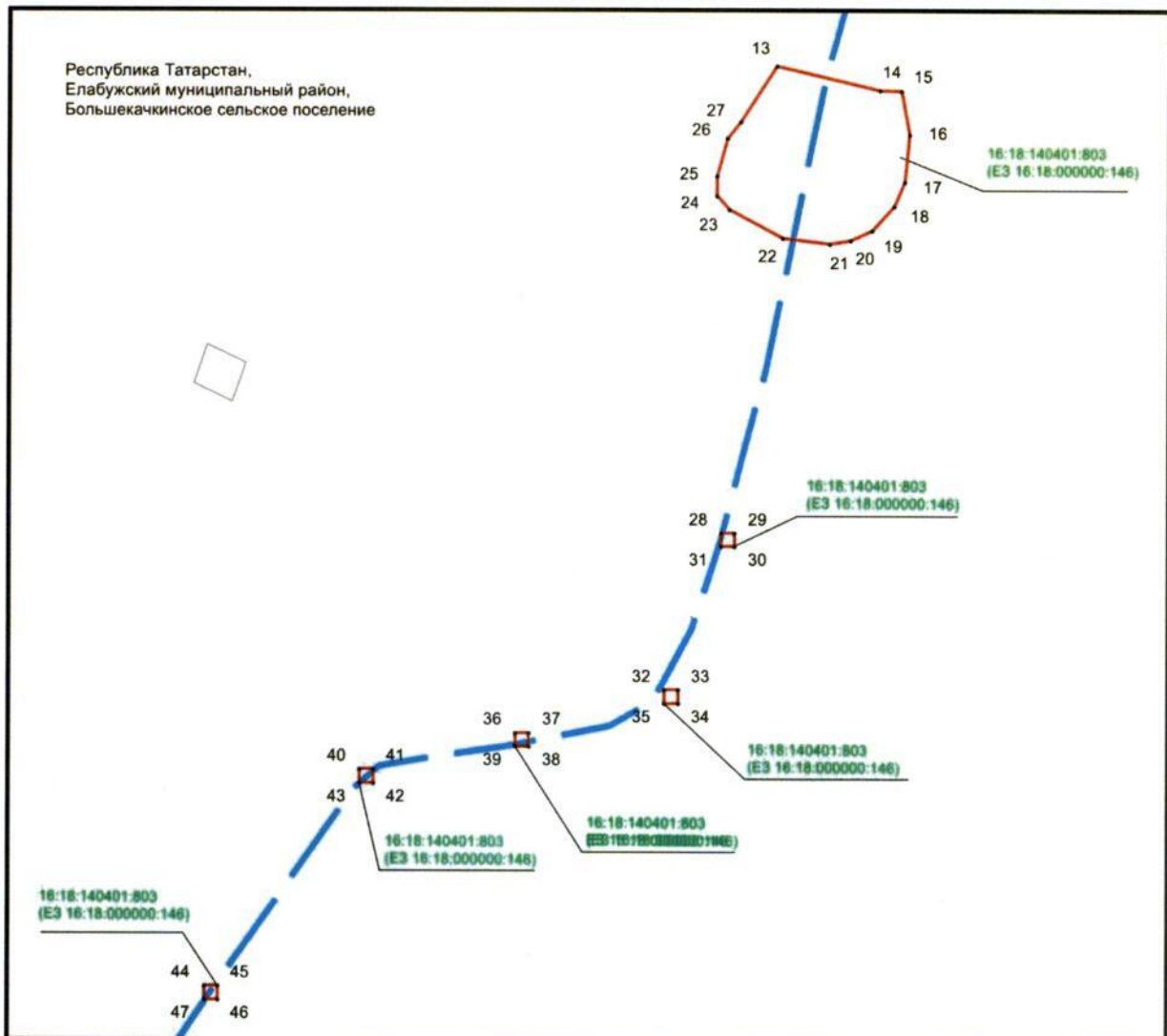
Используемые условные знаки и обозначения:

- 1 — обозначение характерной точки границ объекта
- — граница объекта
- — — — — проектное местоположение инженерного сооружения (ось газопровода)
- — граница земельного участка
- 16:18:140401:803 — кадастровый номер земельного участка.

Раздел 4

Схема расположения границ публичного сервитута в целях размещения
линейного объекта регионального значения системы газоснабжения
«Газопровод высокого давления от ГРС № 2 г.Елабуга (Центральная)
до ПАО «НКНХ», ОАО «ТАИФ-НК»

Лист 1 Выноска 2



Масштаб 1 : 500

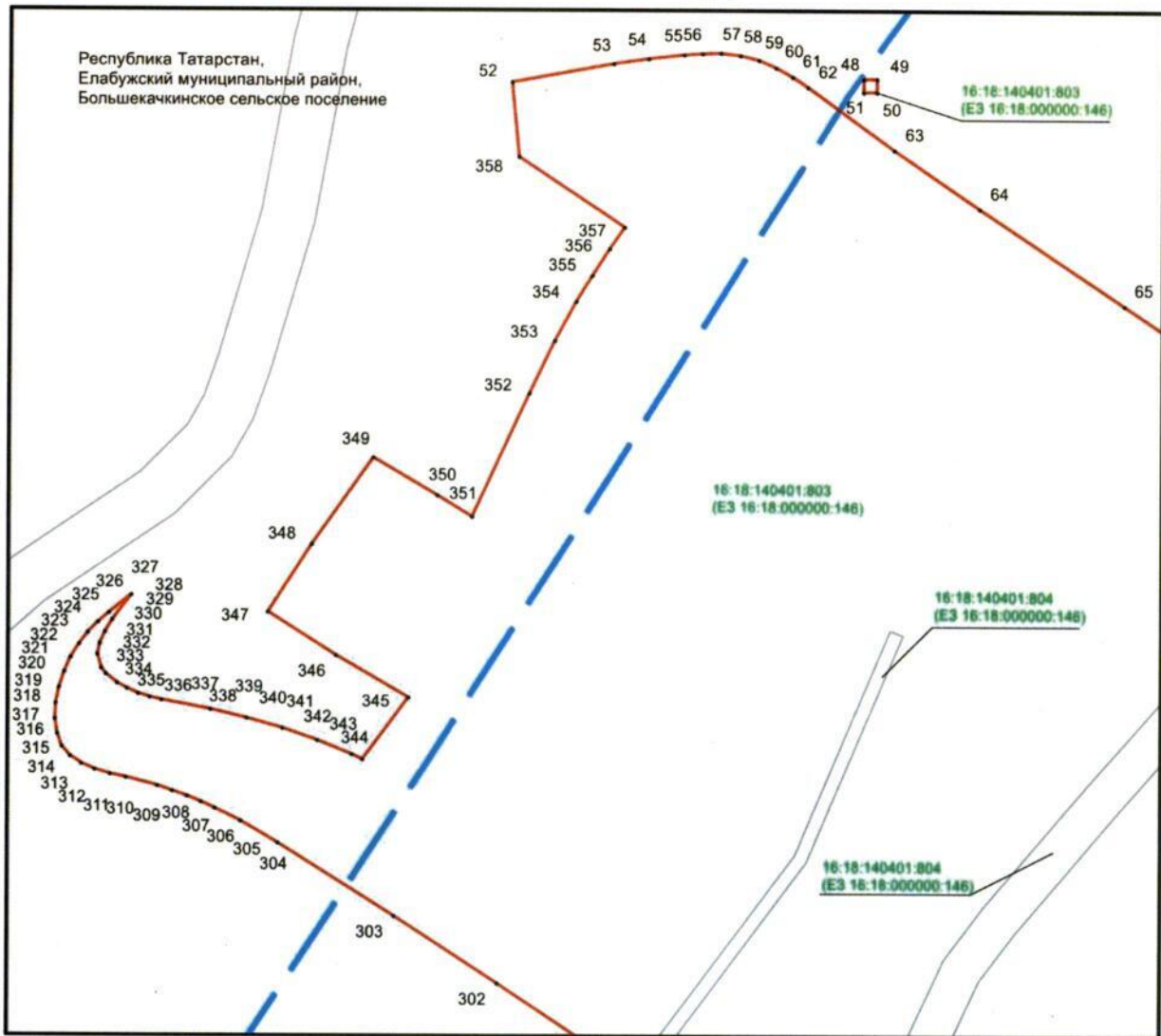
Используемые условные знаки и обозначения:

- 1 — обозначение характерной точки границ объекта
- — граница объекта
- - - — проектное местоположение инженерного сооружения (ось газопровода)
- граница земельного участка
- 16:18:140401:803 — кадастровый номер земельного участка.

Раздел 4

Схема расположения границ публичного сервитута в целях размещения
линейного объекта регионального значения системы газоснабжения
«Газопровод высокого давления от ГРС № 2 г.Елабуга (Центральная)
до ПАО «НКНХ», ОАО «ТАИФ-НК»

Лист 1 Выноска 3



Масштаб 1 : 500

Используемые условные знаки и обозначения:

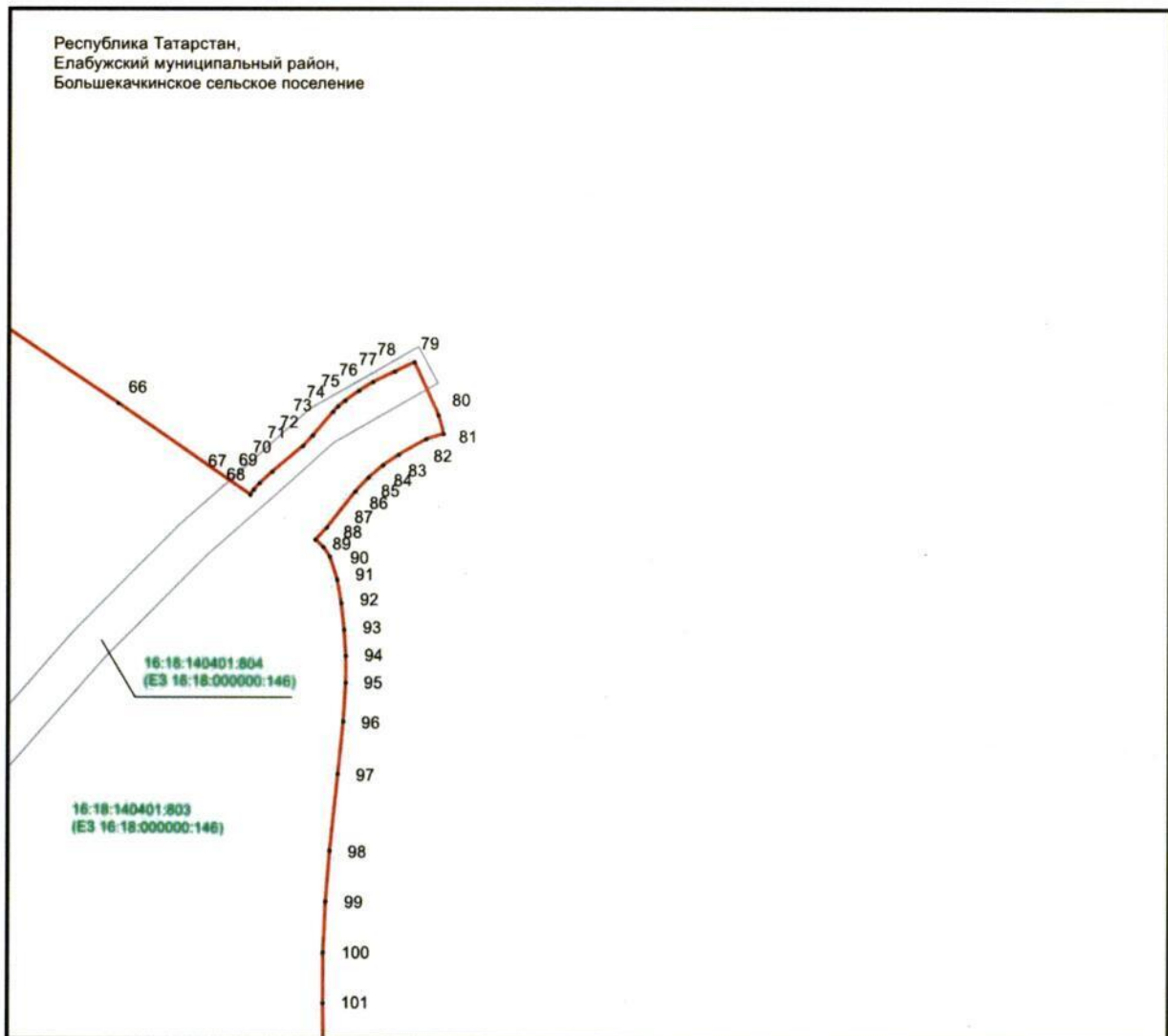
- 1 – обозначение характерной точки границ объекта
- — — — — граница объекта
- — — — — проектное местоположение инженерного сооружения (ось газопровода)
- — — — — граница земельного участка

16:18:140401:803 – кадастровый номер земельного участка.

Раздел 4

Схема расположения границ публичного сервитута в целях размещения
линейного объекта регионального значения системы газоснабжения
«Газопровод высокого давления от ГРС № 2 г.Елабуга (Центральная)
до ПАО «НКНХ», ОАО «ТАИФ-НК»

Лист 1 Выноска 4



Масштаб 1 : 500

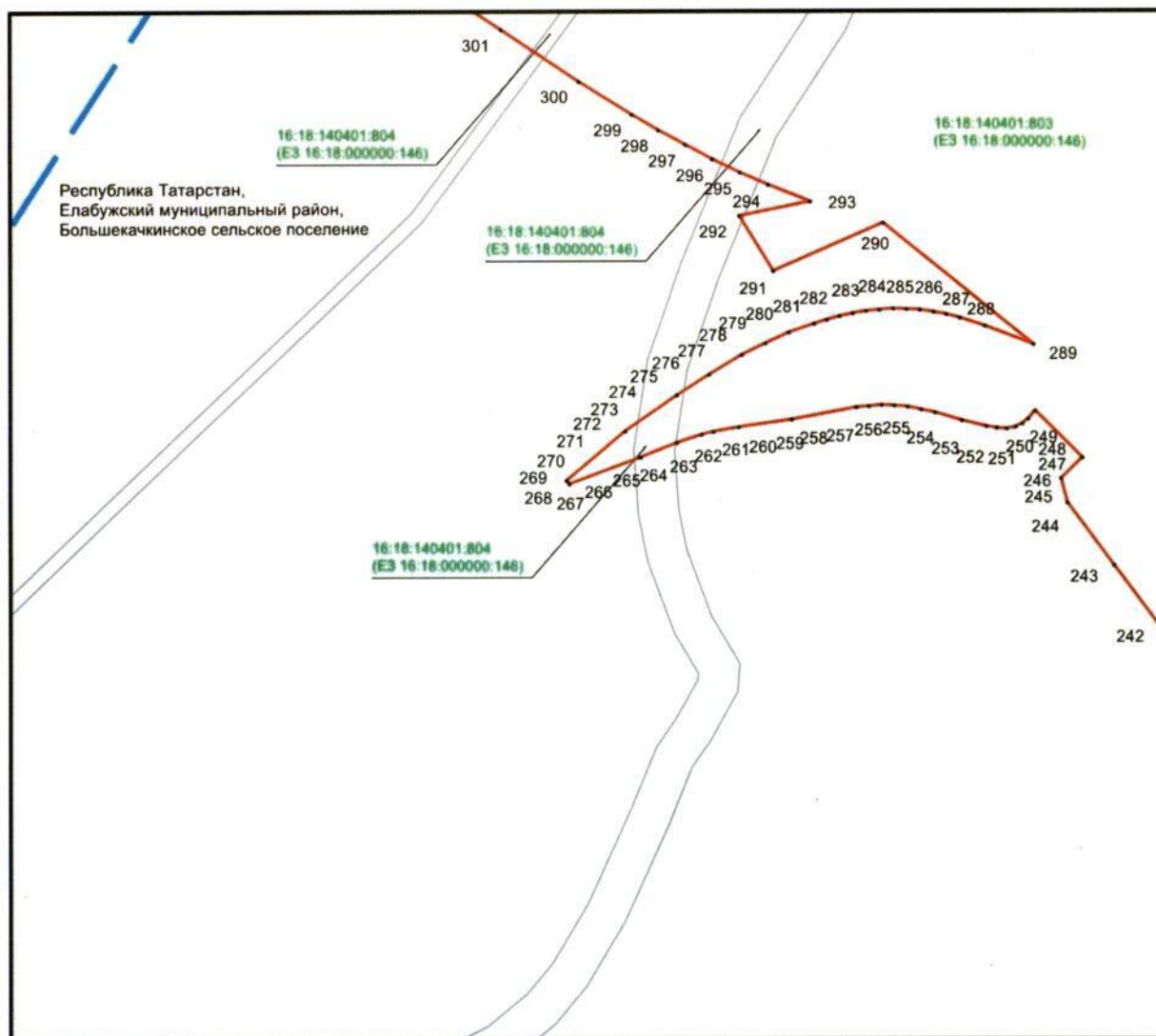
Используемые условные знаки и обозначения:

- 1 — обозначение характерной точки границ объекта
- — граница объекта
- — граница земельного участка
- 16:18:140401:803 — кадастровый номер земельного участка.

Раздел 4

Схема расположения границ публичного сервитута в целях размещения
линейного объекта регионального значения системы газоснабжения
«Газопровод высокого давления от ГРС № 2 г.Елабуга (Центральная)
до ПАО «НКНХ», ОАО «ТАИФ-НК»

Лист 1 Выноска 5



Масштаб 1 : 500

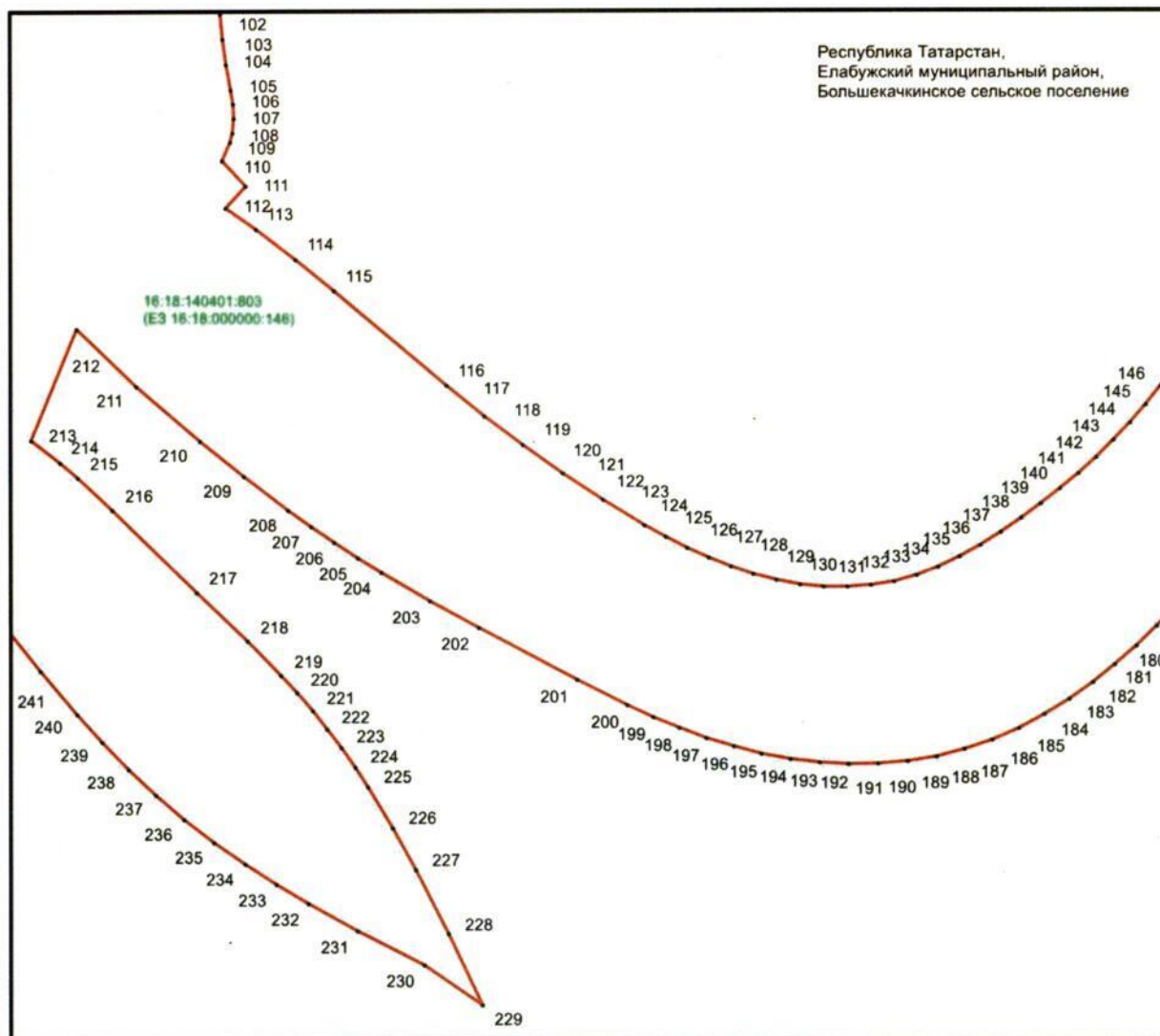
Используемые условные знаки и обозначения:

- 1 – обозначение характерной точки границ объекта
- (red line) – граница объекта
- (blue dashed line) – проектное местоположение инженерного сооружения (ось газопровода)
- (yellow) – граница земельного участка
- 16:18:140401:803 – кадастровый номер земельного участка.

Раздел 4

Схема расположения границ публичного сервитута в целях размещения
линейного объекта регионального значения системы газоснабжения
«Газопровод высокого давления от ГРС № 2 г.Елабуга (Центральная)
до ПАО «НКНХ», ОАО «ТАИФ-НК»

Лист 1 Выноски 6



Масштаб 1 : 500

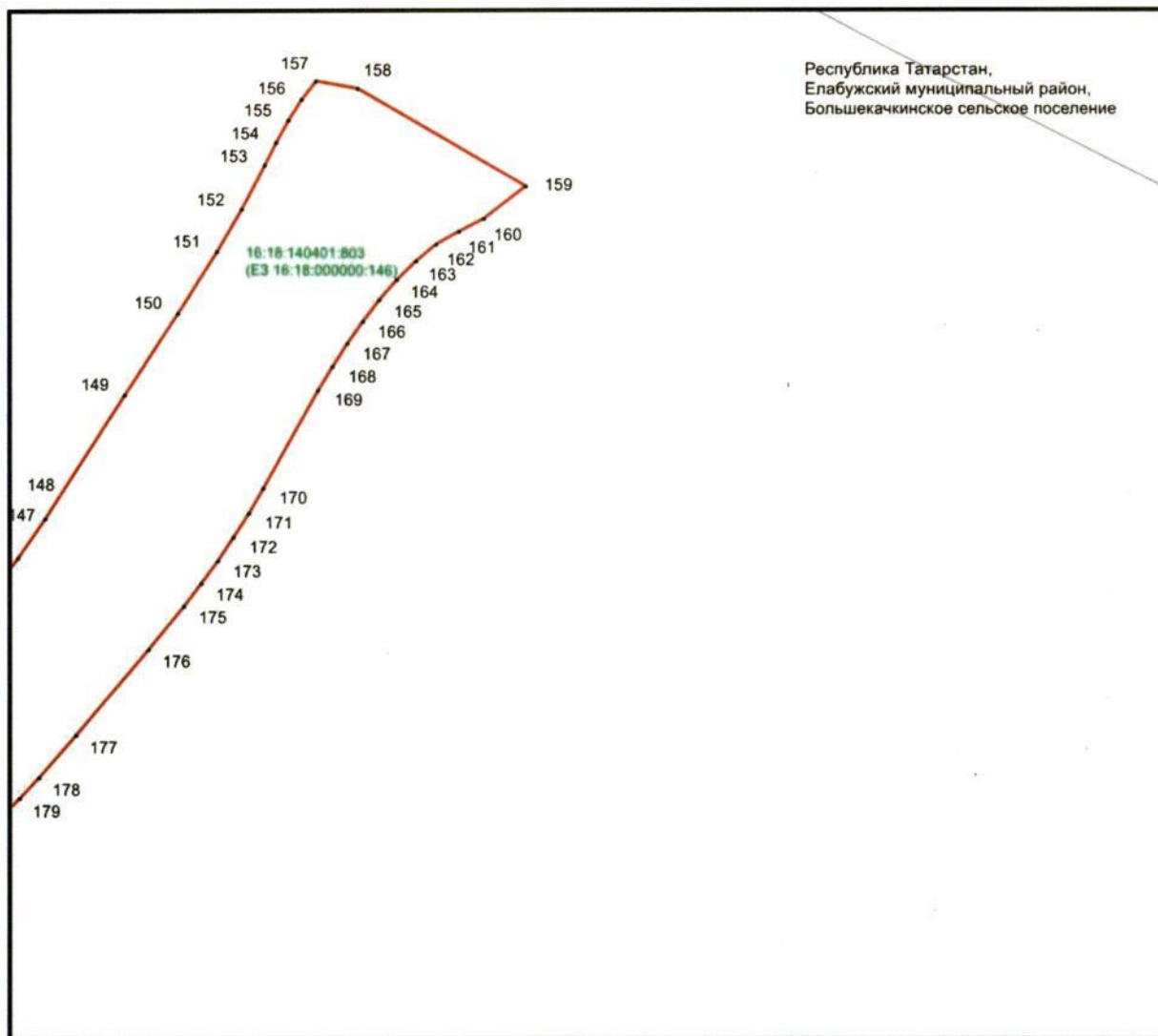
Используемые условные знаки и обозначения:

- 1 — обозначение характерной точки границ объекта
- (красная линия) — граница объекта
- (желтый квадрат) — граница земельного участка
- 16:18:140401:803 — кадастровый номер земельного участка.

Раздел 4

Схема расположения границ публичного сервитута в целях размещения
линейного объекта регионального значения системы газоснабжения
«Газопровод высокого давления от ГРС № 2 г.Елабуга (Центральная)
до ПАО «НКНХ», ОАО «ТАИФ-НК»

Лист 1 Выноска 7



Масштаб 1 : 500

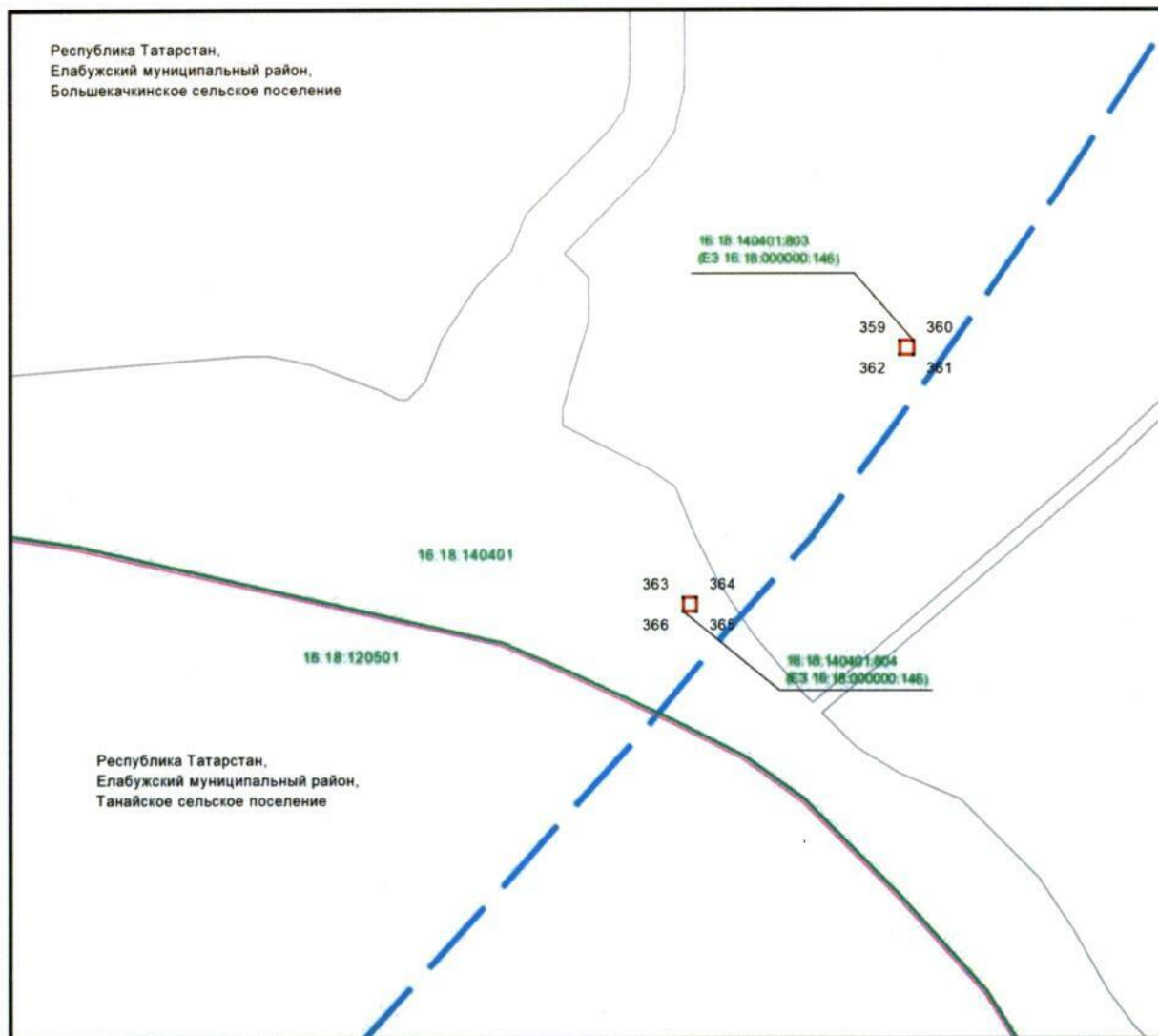
Используемые условные знаки и обозначения:

- 1 — обозначение характерной точки границ объекта
- (красная линия) — граница объекта
- (желтый квадрат) — граница земельного участка
- 16:18:140401:803 — кадастровый номер земельного участка.

Раздел 4

Схема расположения границ публичного сервитута в целях размещения
линейного объекта регионального значения системы газоснабжения
«Газопровод высокого давления от ГРС № 2 г.Елабуга (Центральная)
до ПАО «НКНХ», ОАО «ТАИФ-НК»

Лист 1 Выноска 8



Масштаб 1 : 500

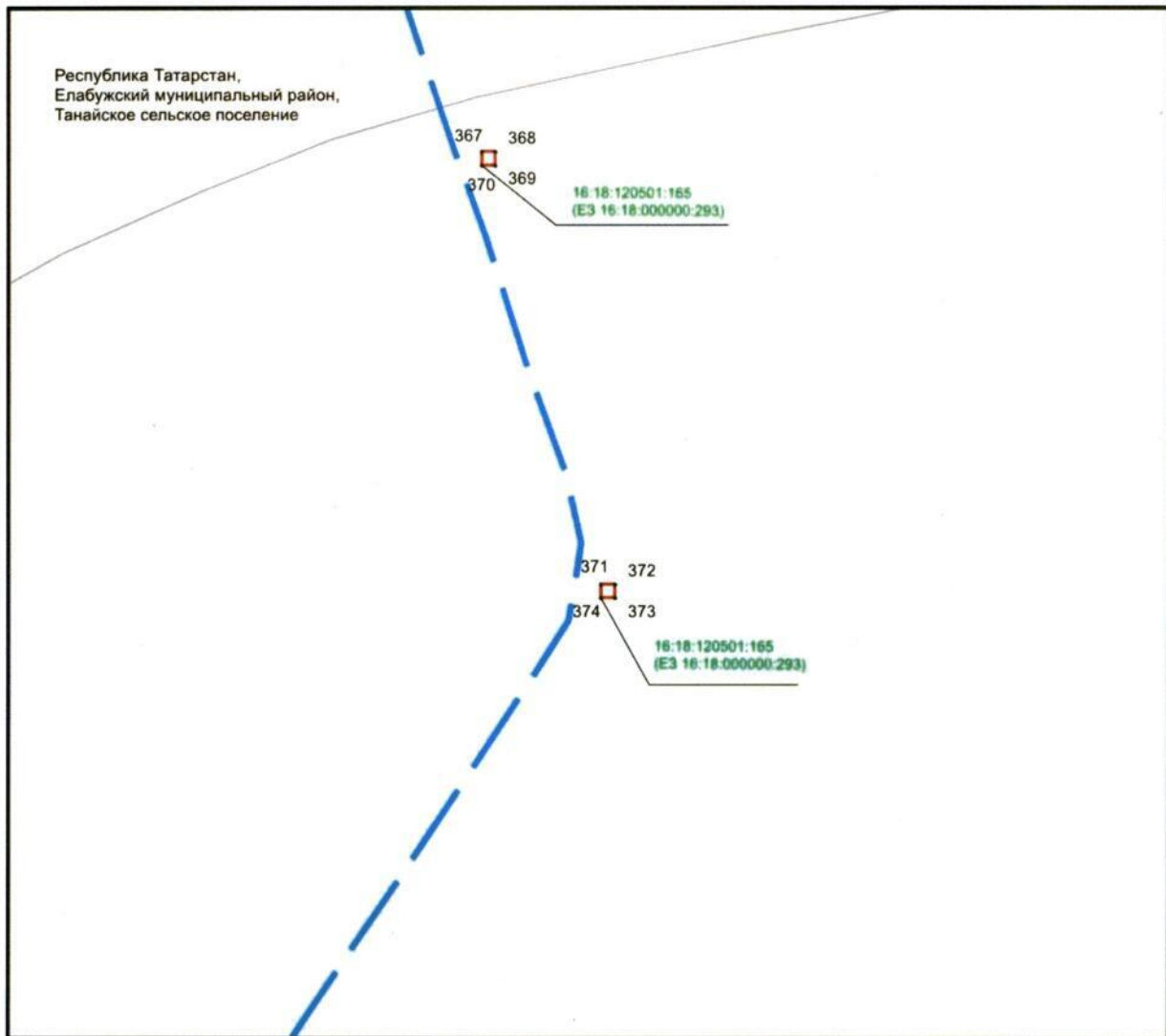
Используемые условные знаки и обозначения:

- | | |
|------------------|---|
| • 1 | – обозначение характерной точки границ объекта |
| | – граница объекта |
| | – проектное местоположение инженерного сооружения (ось газопровода) |
| | – граница кадастрового квартала |
| | – граница сельского поселения |
| | – граница земельного участка |
| 16:18:140401 | – номер кадастрового квартала |
| 16:18:140401:803 | – кадастровый номер земельного участка. |

Раздел 4

Схема расположения границ публичного сервитута в целях размещения
линейного объекта регионального значения системы газоснабжения
«Газопровод высокого давления от ГРС № 2 г.Елабуга (Центральная)
до ПАО «НКНХ», ОАО «ТАИФ-НК»

Лист 1 Выноска 9



Масштаб 1 : 500

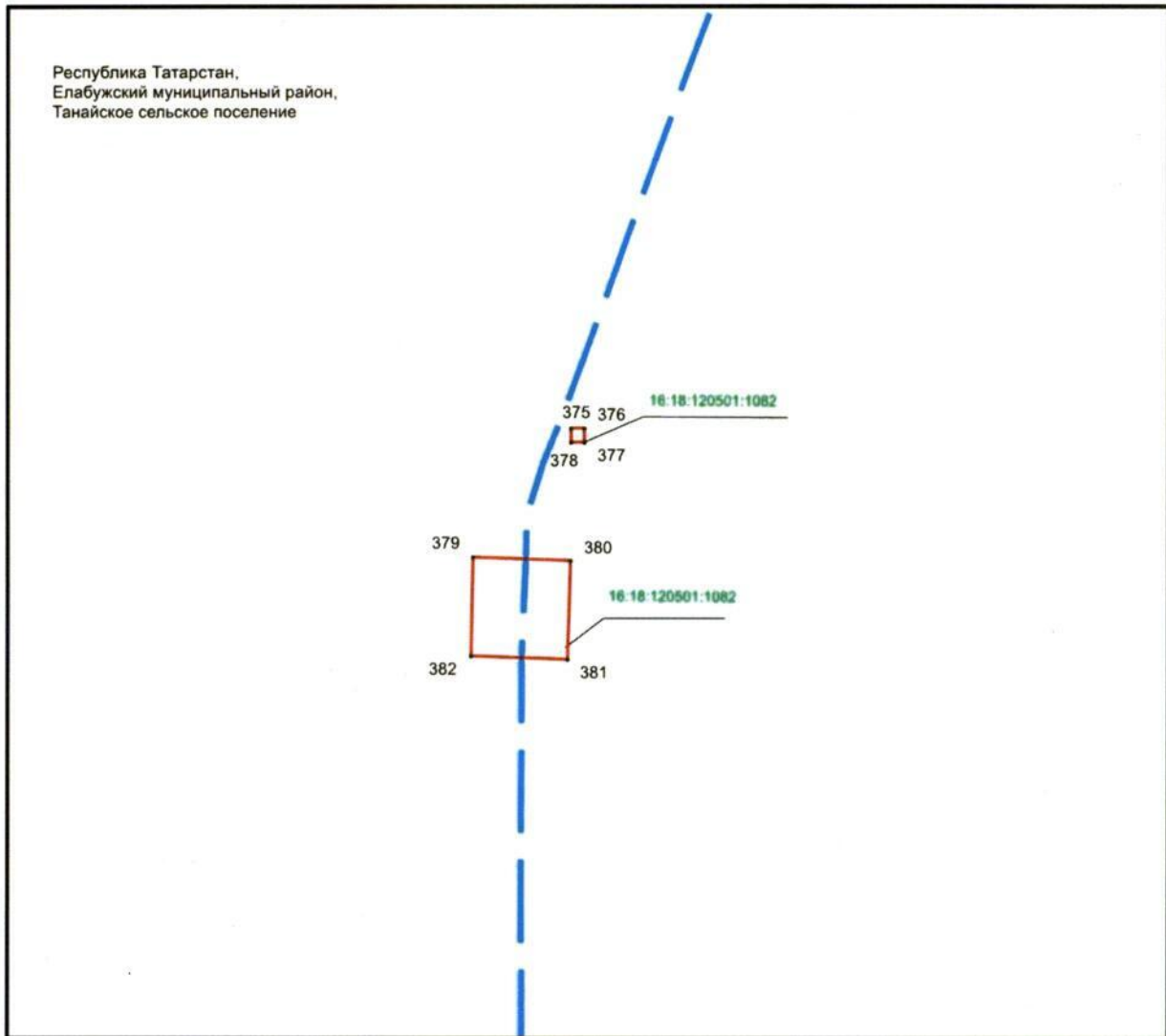
Используемые условные знаки и обозначения:

- 1 – обозначение характерной точки границ объекта
- (red line) – граница объекта
- (blue dashed line) – проектное местоположение инженерного сооружения (ось газопровода)
- (yellow) – граница земельного участка
- 16:18:140401:803 – кадастровый номер земельного участка.

Раздел 4

Схема расположения границ публичного сервитута в целях размещения
линейного объекта регионального значения системы газоснабжения
«Газопровод высокого давления от ГРС № 2 г.Елабуга (Центральная)
до ПАО «НКНХ», ОАО «ТАИФ-НК»

Лист 1 Выноска 10



Масштаб 1 : 500

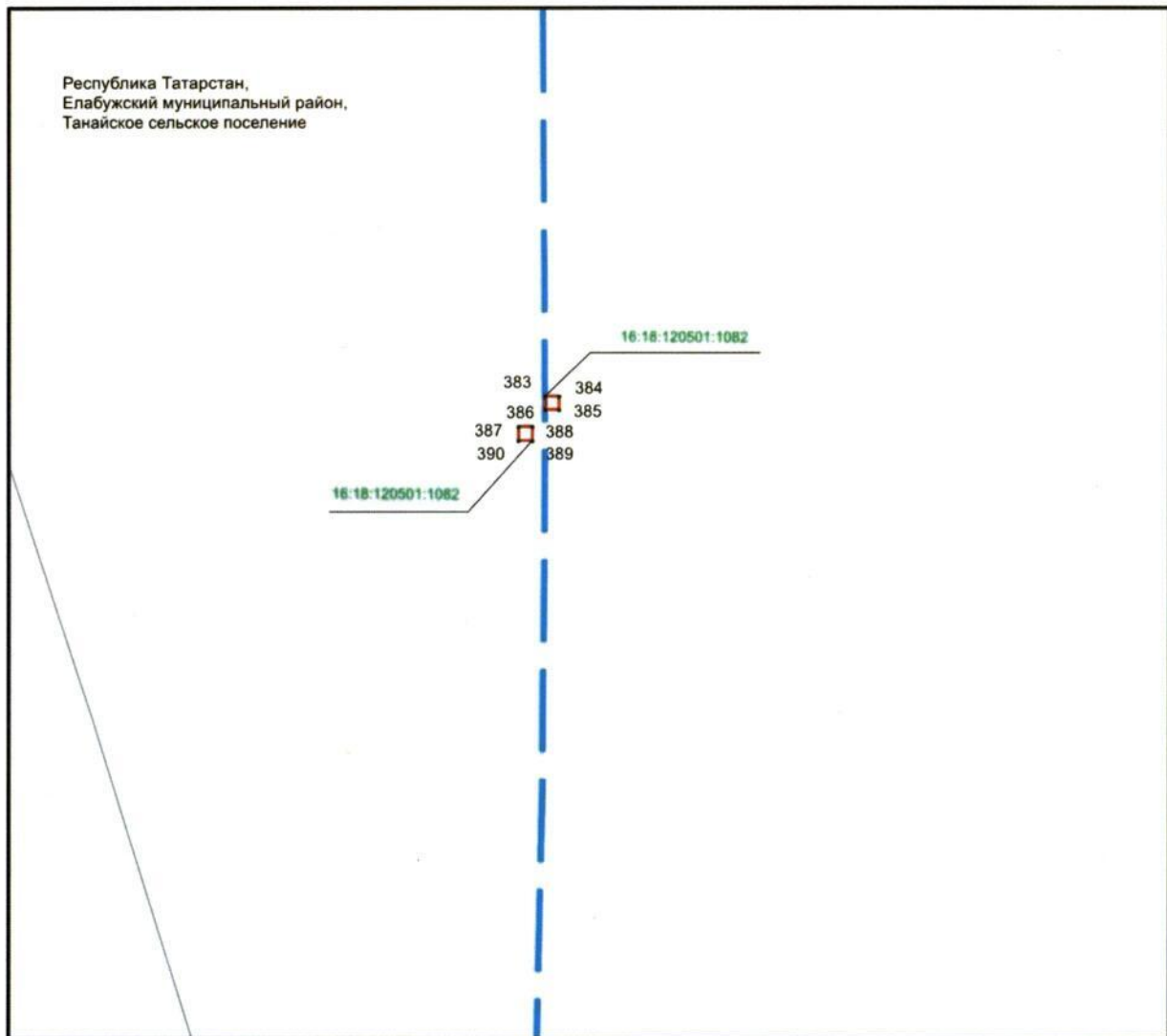
Используемые условные знаки и обозначения:

- 1 – обозначение характерной точки границ объекта
- — — — — граница объекта
- — — — — проектное местооположение инженерного сооружения (ось газопровода)
- — — — — граница земельного участка
- 16:18:140401:803 – кадастровый номер земельного участка.

Раздел 4

Схема расположения границ публичного сервитута в целях размещения
линейного объекта регионального значения системы газоснабжения
«Газопровод высокого давления от ГРС № 2 г.Елабуга (Центральная)
до ПАО «НКНХ», ОАО «ТАИФ-НК»

Лист 1 Выноска 11



Масштаб 1 : 500

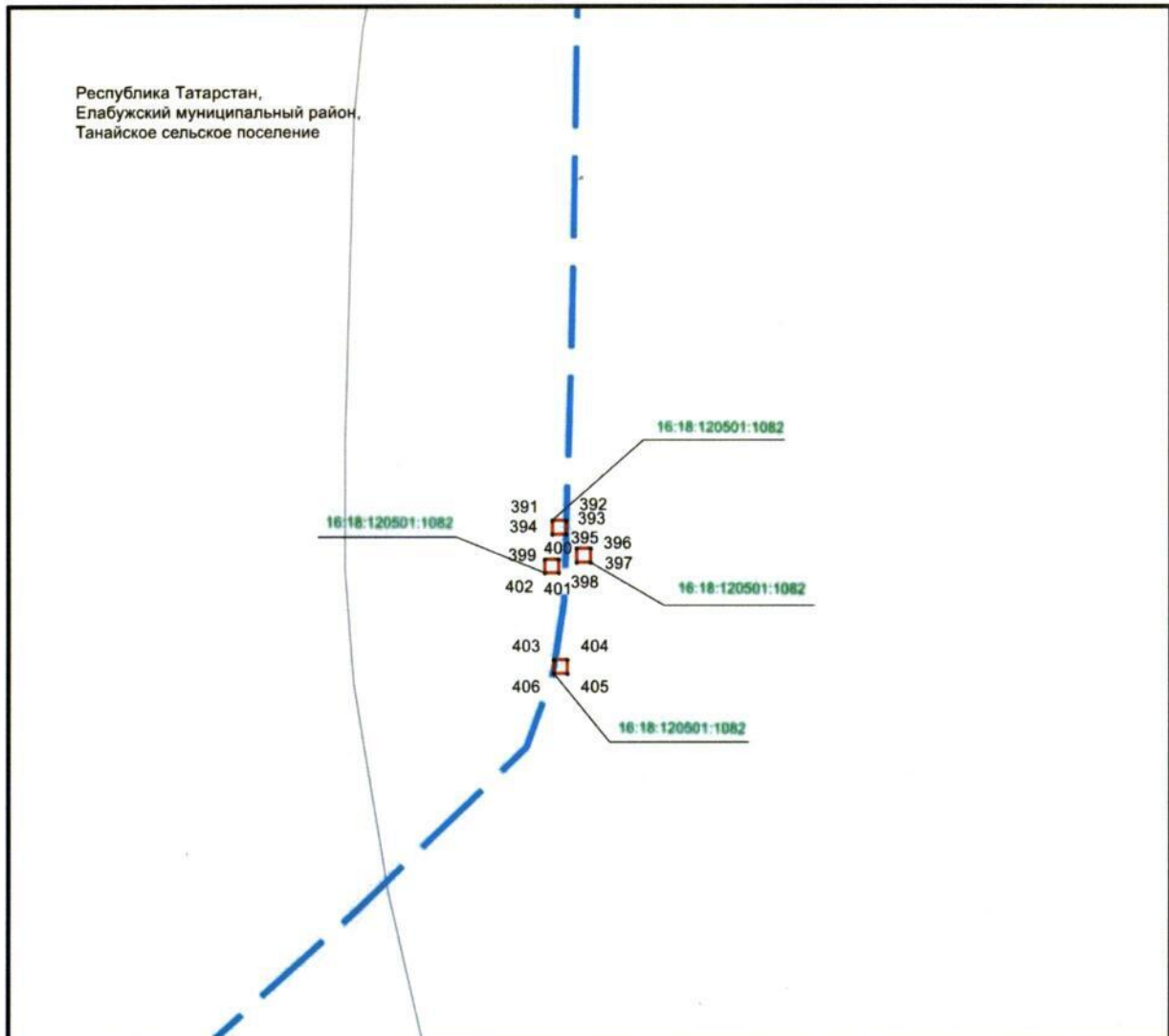
Используемые условные знаки и обозначения:

- 1 — обозначение характерной точки границ объекта
- (красная линия) — граница объекта
- (синие черточки) — проектное местоположение инженерного сооружения (ось газопровода)
- (желтый) — граница земельного участка
- 16:18:140401:803 — кадастровый номер земельного участка.

Раздел 4

Схема расположения границ публичного сервитута в целях размещения
линейного объекта регионального значения системы газоснабжения
«Газопровод высокого давления от ГРС № 2 г.Елабуга (Центральная)
до ПАО «НКНХ», ОАО «ТАИФ-НК»

Лист 1 Выноска 12



Масштаб 1 : 500

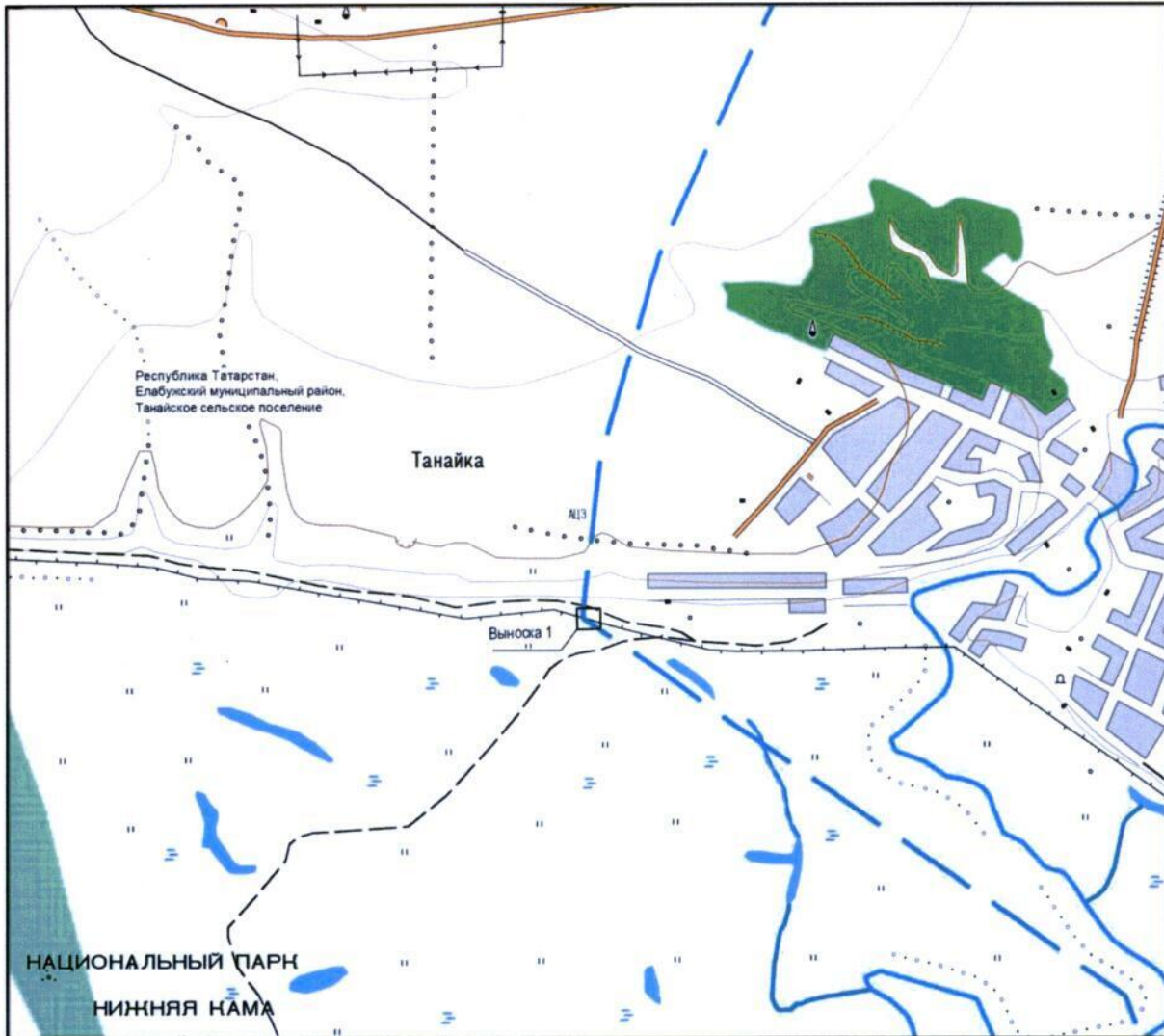
Используемые условные знаки и обозначения:

- 1 — обозначение характерной точки границ объекта
- — граница объекта
- — проектное местоположение инженерного сооружения (ось газопровода)
- — граница земельного участка
- 16:18:140401:803 — кадастровый номер земельного участка.

Раздел 4


Схема расположения границ публичного сервитута в целях размещения линейного объекта регионального значения системы газоснабжения «Газопровод высокого давления от ГРС № 2 г.Елабуга (Центральная) до ПАО «НКНХ», ОАО «ТАИФ-НК»

Лист 2



Масштаб 1 : 25 000

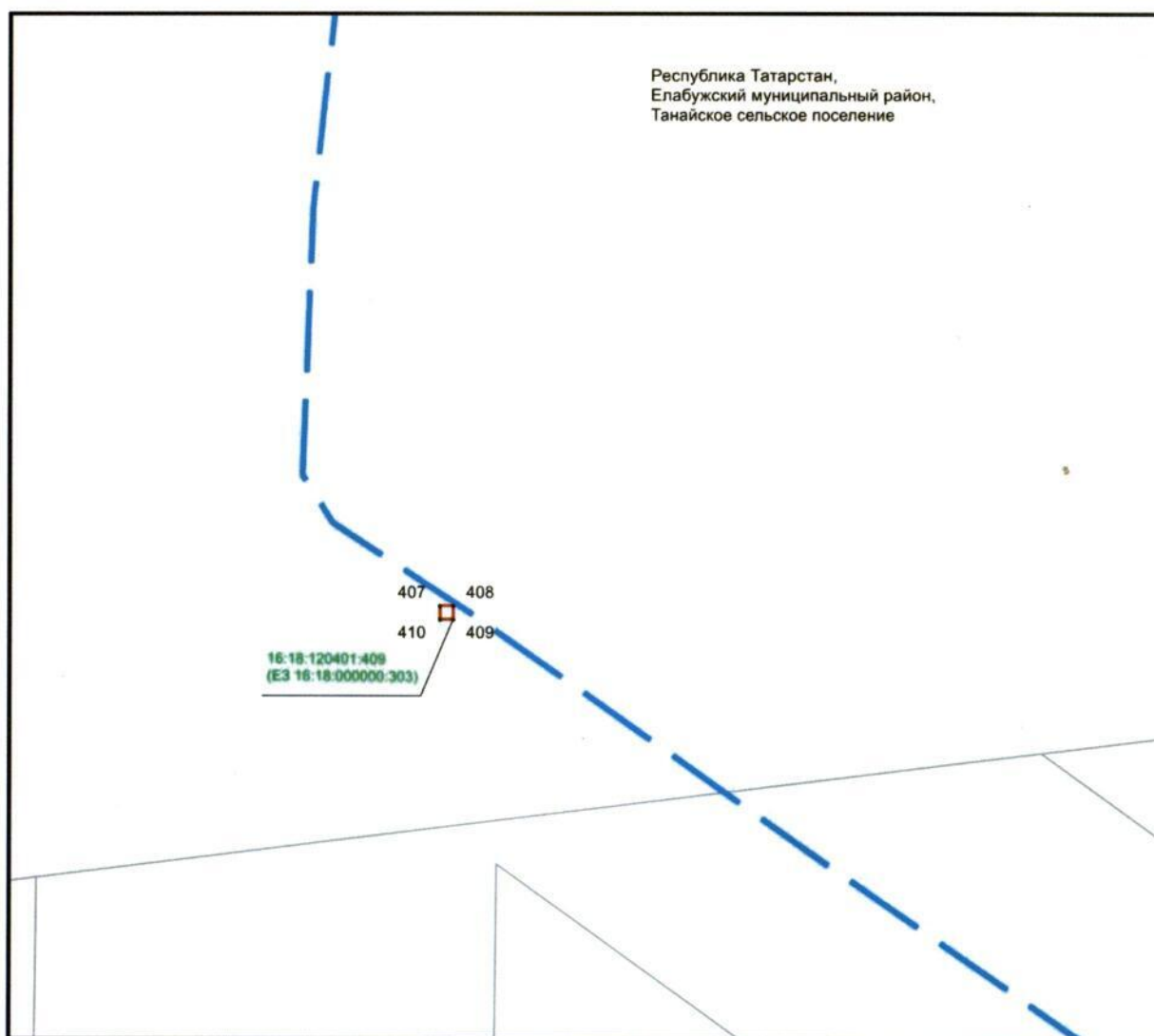
Используемые условные знаки и обозначения:

 – проектное местоположение инженерного сооружения (ось газопровода).

Раздел 4

Схема расположения границ публичного сервитута в целях размещения
линейного объекта регионального значения системы газоснабжения
«Газопровод высокого давления от ГРС № 2 г.Елабуга (Центральная)
до ПАО «НКНХ», ОАО «ТАИФ-НК»

Лист 2 Выноска 1



Масштаб 1 : 500

Используемые условные знаки и обозначения:

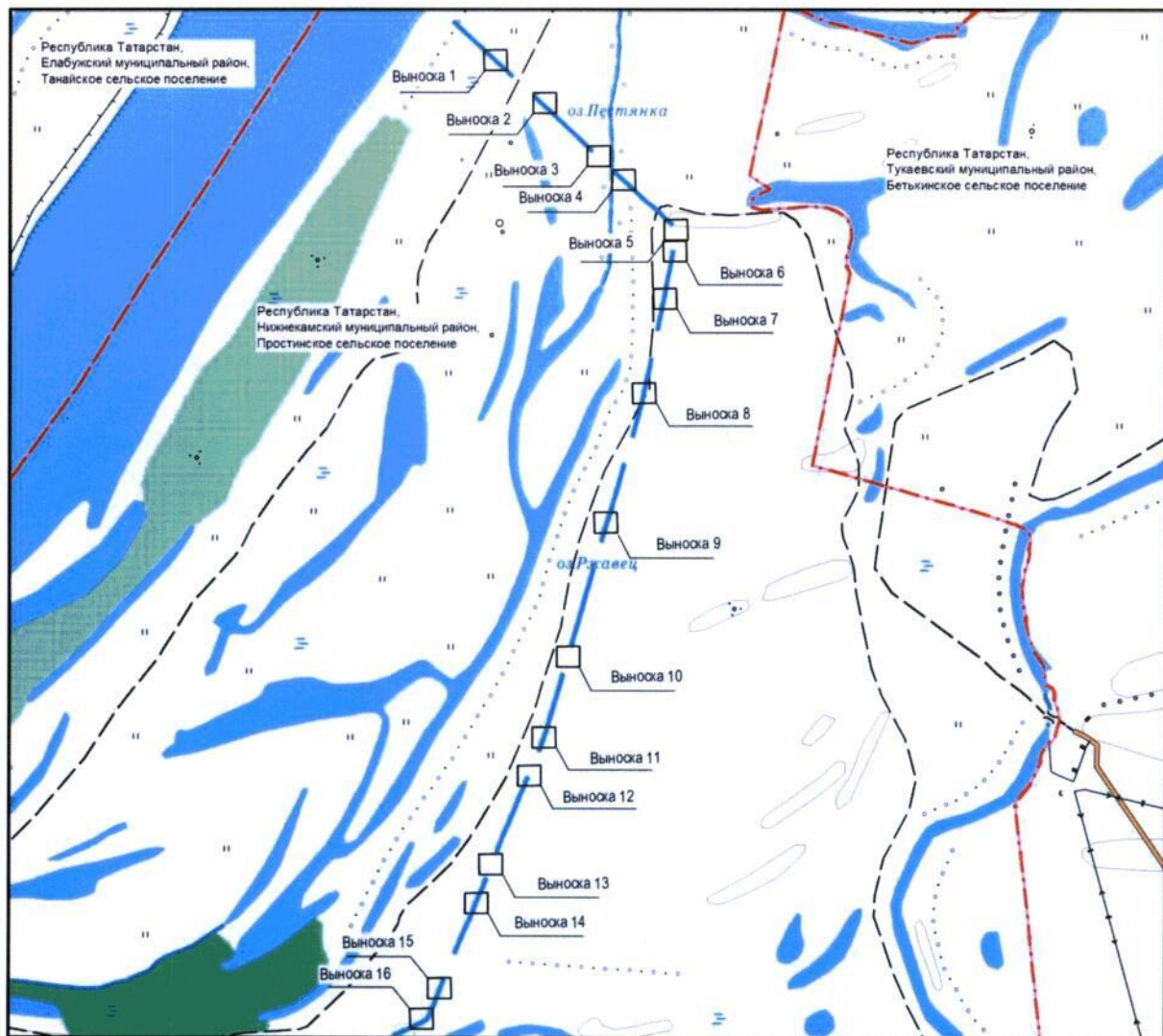
- 1 – обозначение характерной точки границ объекта
- (красная линия) – граница объекта
- (синие пунктирные линии) – проектное местоположение инженерного сооружения (ось газопровода)
- (желтый) – граница земельного участка

16:18:140401:803 – кадастровый номер земельного участка.

Раздел 4

Схема расположения границ публичного сервитута в целях размещения линейного объекта регионального значения системы газоснабжения «Газопровод высокого давления от ГРС № 2 г.Елабуга (Центральная) до ПАО «НКНХ», ОАО «ТАИФ-НК»

Лист 3



Масштаб 1 : 25 000

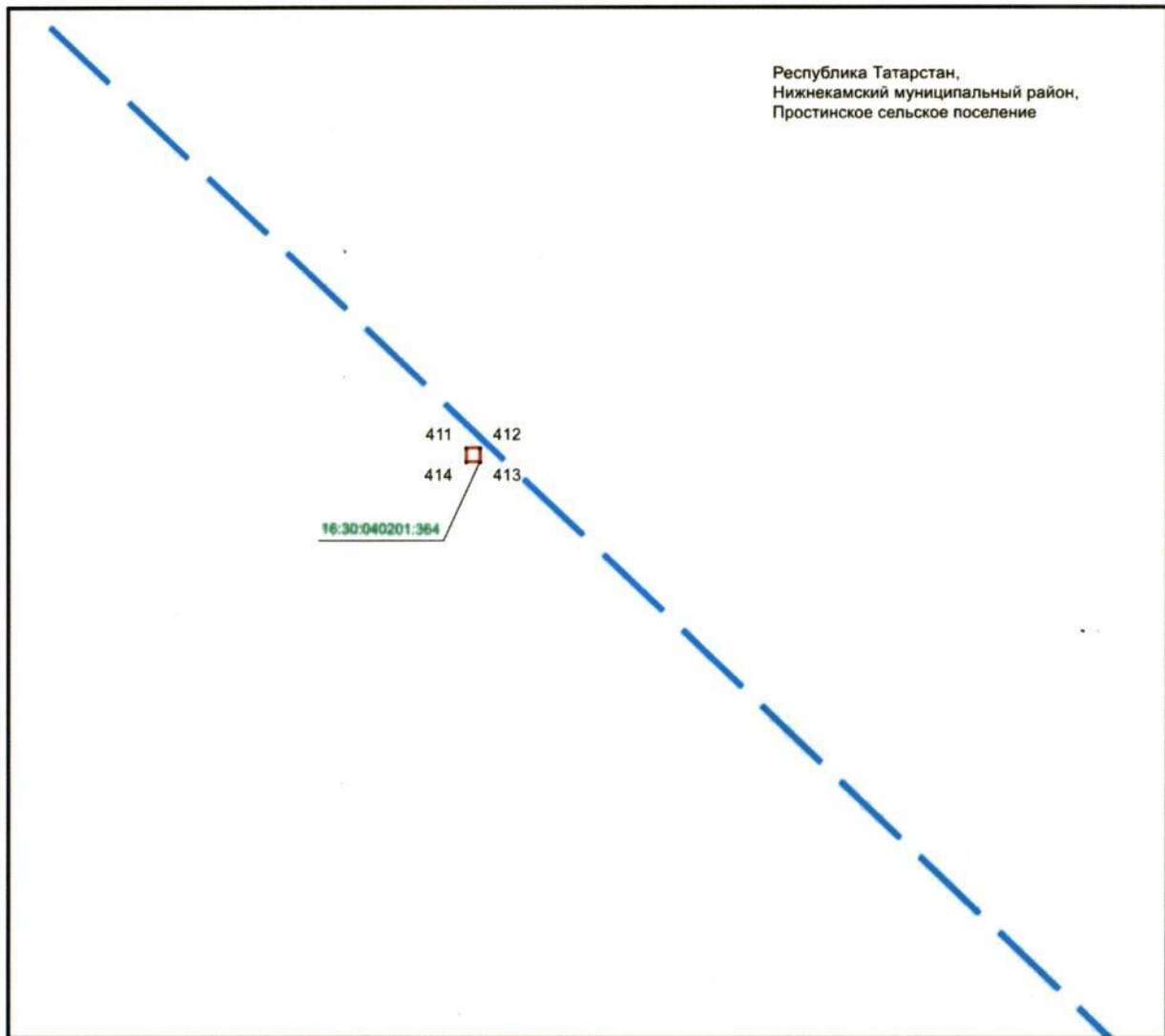
Используемые условные знаки и обозначения:

- — проектное местоположение инженерного сооружения (ось газопровода)
- — граница сельского поселения
- - - — граница муниципального района, городского округа.

Раздел 4

Схема расположения границ публичного сервитута в целях размещения
линейного объекта регионального значения системы газоснабжения
«Газопровод высокого давления от ГРС № 2 г.Елабуга (Центральная)
до ПАО «НКНХ», ОАО «ТАИФ-НК»

Лист 3 Выноска 1



Масштаб 1 : 500

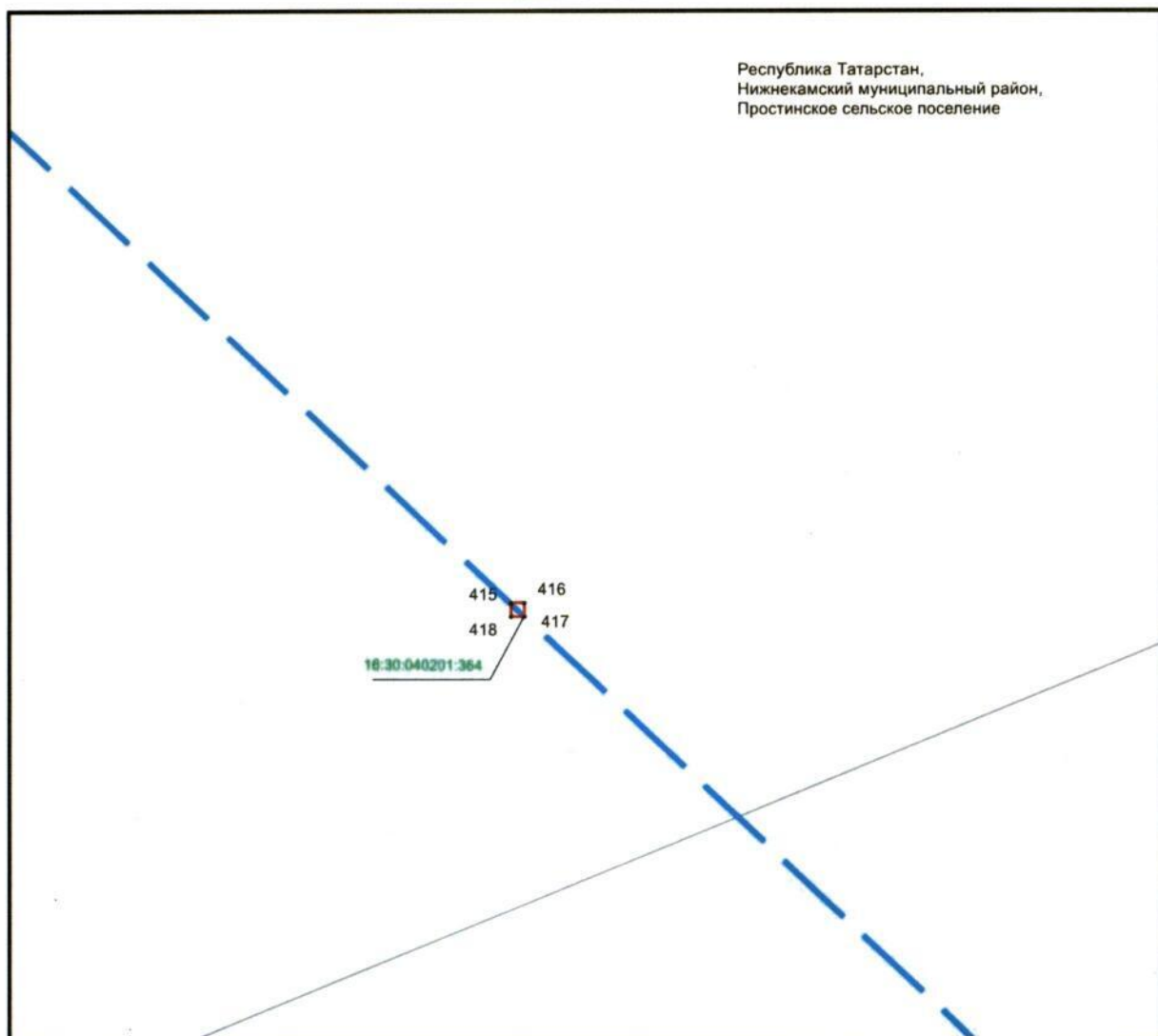
Используемые условные знаки и обозначения:

- 1 – обозначение характерной точки границ объекта
 - (red line) – граница объекта
 - (blue dashed line) – проектное местоположение инженерного сооружения (ось газопровода)
 - (yellow) – граница земельного участка
- 16:18:140401:803 – кадастровый номер земельного участка.

Раздел 4

Схема расположения границ публичного сервитута в целях размещения
линейного объекта регионального значения системы газоснабжения
«Газопровод высокого давления от ГРС № 2 г.Елабуга (Центральная)
до ПАО «НКНХ», ОАО «ТАИФ-НК»

Лист 3 Выноска 2



Масштаб 1 : 500

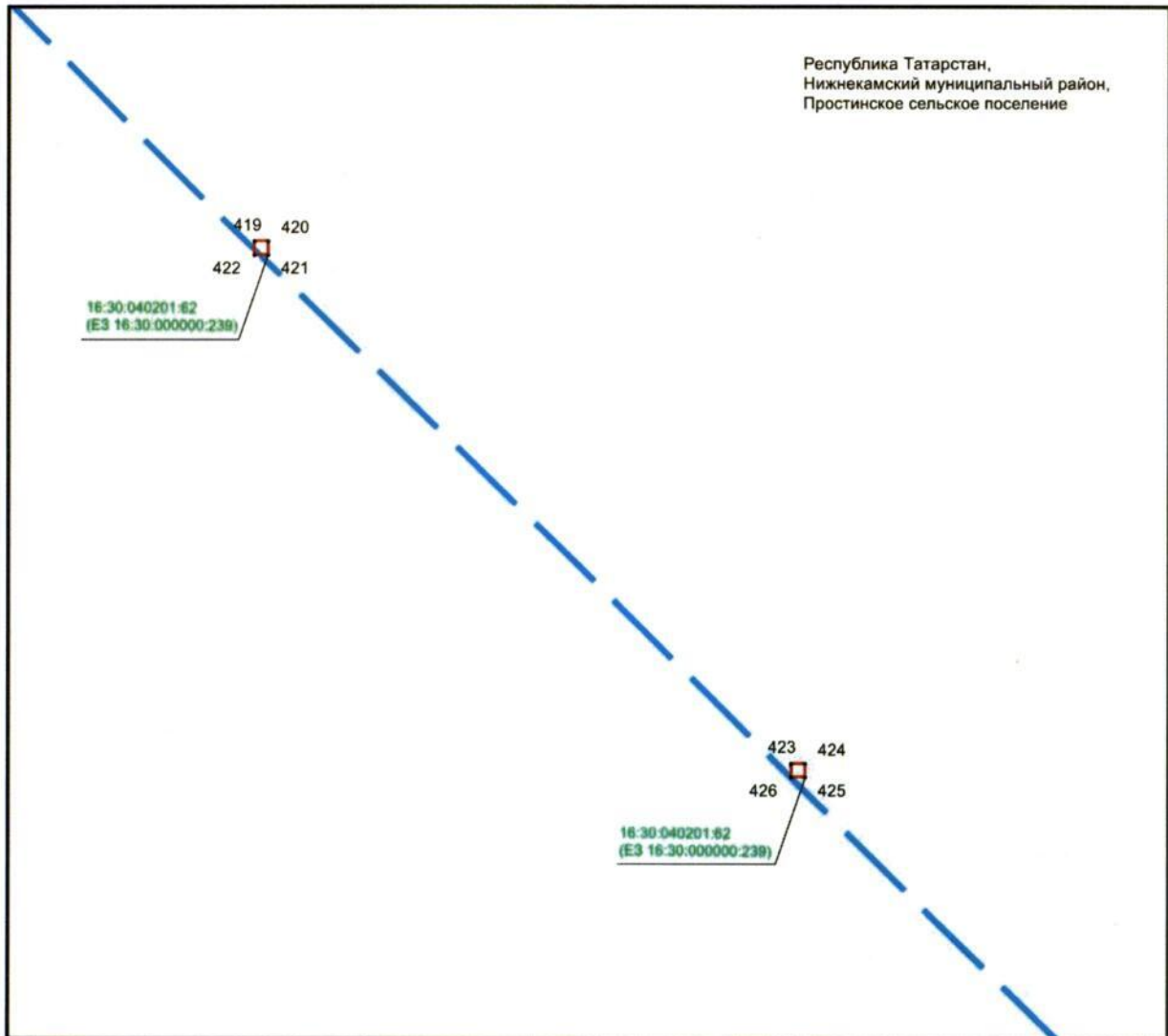
Используемые условные знаки и обозначения:

- 1 – обозначение характерной точки границ объекта
- (red line) – граница объекта
- (dashed blue line) – проектное местоположение инженерного сооружения (ось газопровода)
- (yellow) – граница земельного участка
- 16:18:140401:803 – кадастровый номер земельного участка.

Раздел 4

Схема расположения границ публичного сервитута в целях размещения
линейного объекта регионального значения системы газоснабжения
«Газопровод высокого давления от ГРС № 2 г.Елабуга (Центральная)
до ПАО «НКНХ», ОАО «ТАИФ-НК»

Лист 3 Выноска 3



Масштаб 1 : 500

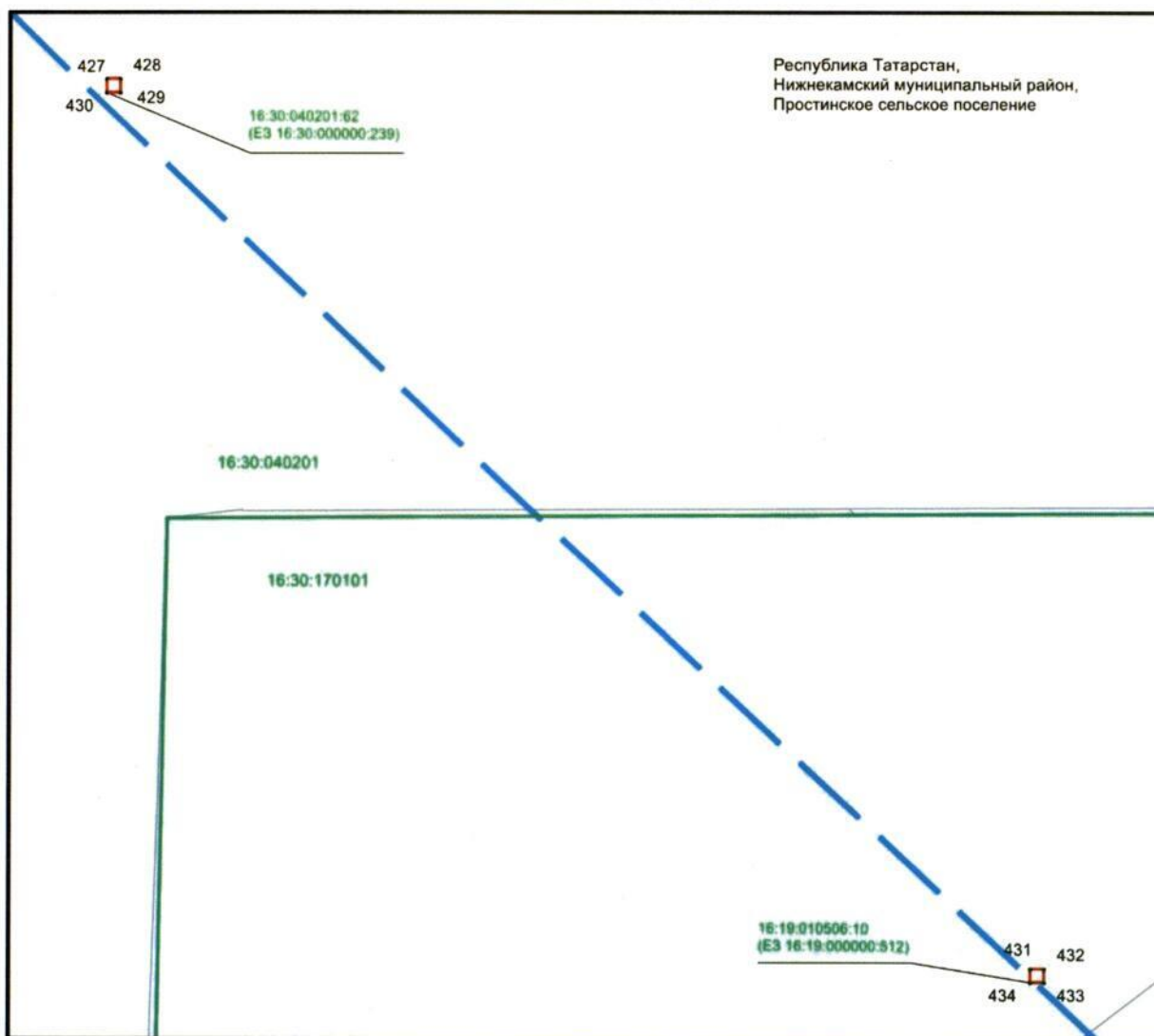
Используемые условные знаки и обозначения:

- 1 – обозначение характерной точки границ объекта
- — граница объекта
- — — — — проектное местоположение инженерного сооружения (ось газопровода)
- — граница земельного участка
- 16:18:140401:803 – кадастровый номер земельного участка.

Раздел 4

Схема расположения границ публичного сервитута в целях размещения
линейного объекта регионального значения системы газоснабжения
«Газопровод высокого давления от ГРС № 2 г.Елабуга (Центральная)
до ПАО «НКНХ», ОАО «ТАИФ-НК»

Лист 3 Выноска 4



Масштаб 1 : 500

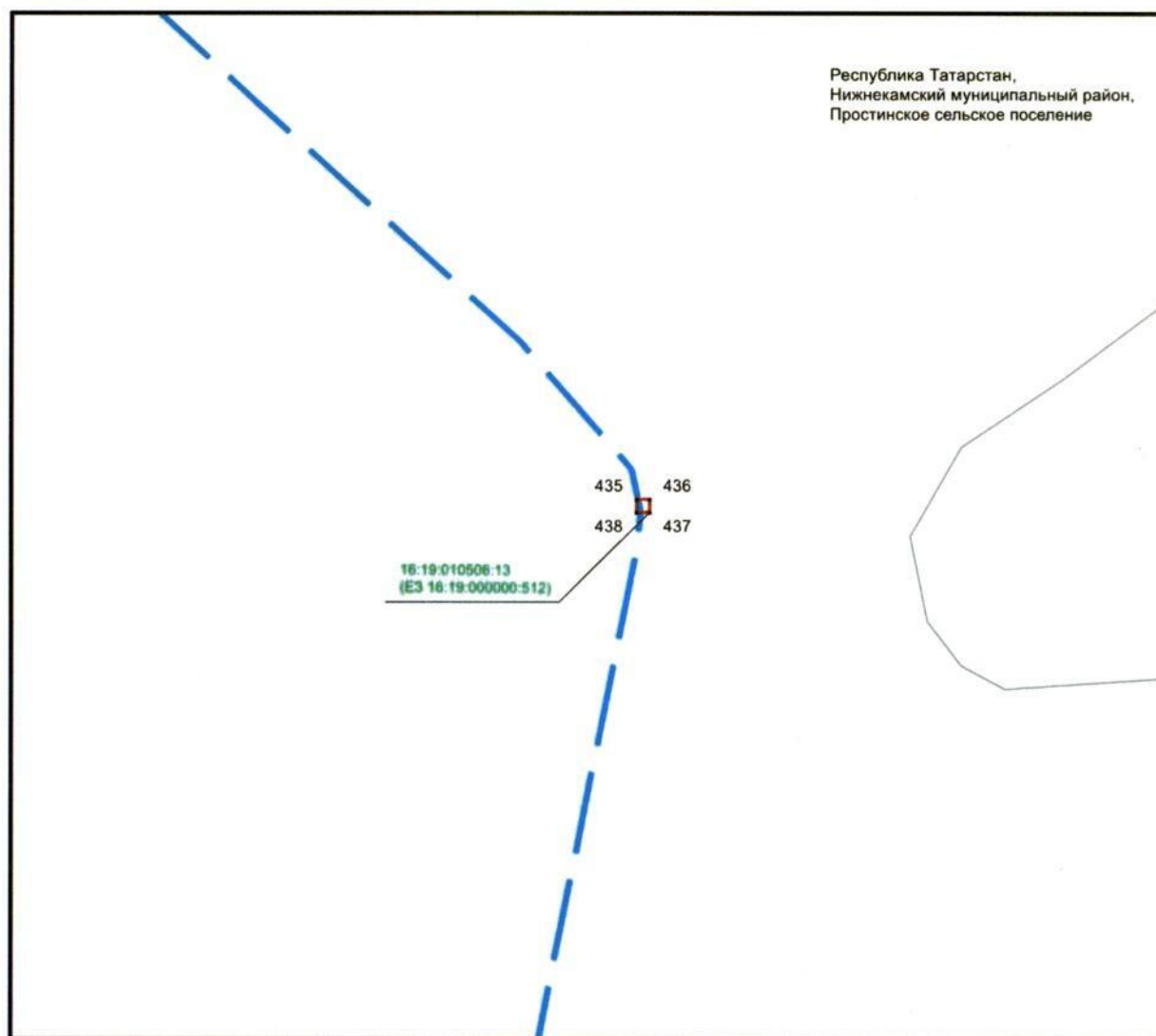
Используемые условные знаки и обозначения:

- | | |
|------------------|---|
| • 1 | – обозначение характерной точки границ объекта |
| | – граница объекта |
| | – проектное местоположение инженерного сооружения (ось газопровода) |
| | – граница кадастрового квартала |
| | – граница земельного участка |
| 16:18:140401 | – номер кадастрового квартала |
| 16:18:140401:803 | – кадастровый номер земельного участка. |

Раздел 4

Схема расположения границ публичного сервитута в целях размещения
линейного объекта регионального значения системы газоснабжения
«Газопровод высокого давления от ГРС № 2 г.Елабуга (Центральная)
до ПАО «НКНХ», ОАО «ТАИФ-НК»

Лист 3 Выноска 5



Масштаб 1 : 500

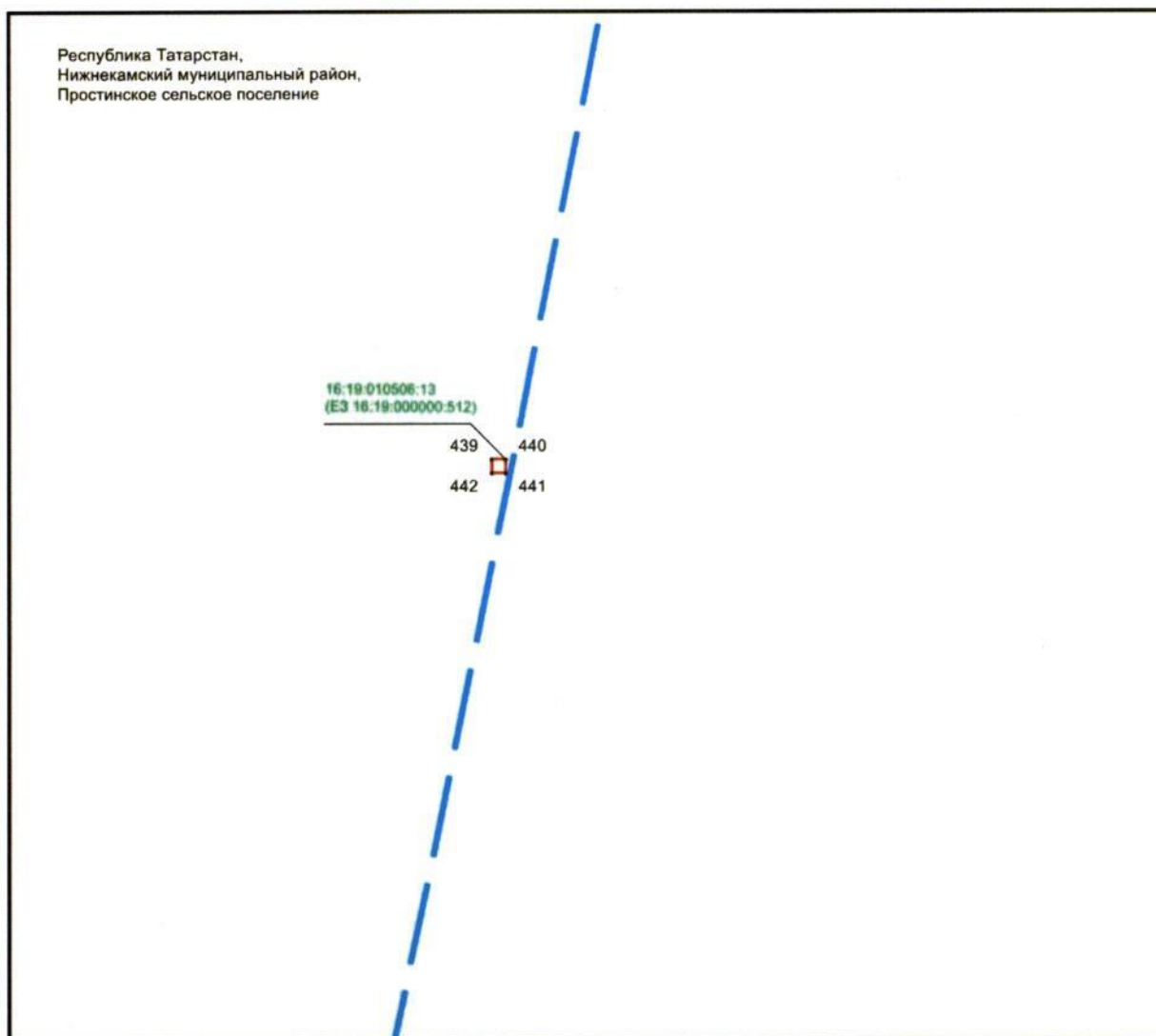
Используемые условные знаки и обозначения:

- 1 – обозначение характерной точки границ объекта
- (красная линия) – граница объекта
- (синие пунктирные линии) – проектное местоположение инженерного сооружения (ось газопровода)
- (желтый) – граница земельного участка
- 16:18:140401:803 – кадастровый номер земельного участка.

Раздел 4

Схема расположения границ публичного сервитута в целях размещения
линейного объекта регионального значения системы газоснабжения
«Газопровод высокого давления от ГРС № 2 г.Елабуга (Центральная)
до ПАО «НКНХ», ОАО «ТАИФ-НК»

Лист 3 Выноска 6



Масштаб 1 : 500

Используемые условные знаки и обозначения:


- 1 – обозначение характерной точки границ объекта
- (red line) – граница объекта
- (dashed blue line) – проектное местоположение инженерного сооружения (ось газопровода)
- (yellow) – граница земельного участка

16:18:140401:803 – кадастровый номер земельного участка.

Раздел 4

Схема расположения границ публичного сервитута в целях размещения
линейного объекта регионального значения системы газоснабжения
«Газопровод высокого давления от ГРС № 2 г.Елабуга (Центральная)
до ПАО «НКНХ», ОАО «ТАИФ-НК»

Лист 3 Выноска 7



Масштаб 1 : 500

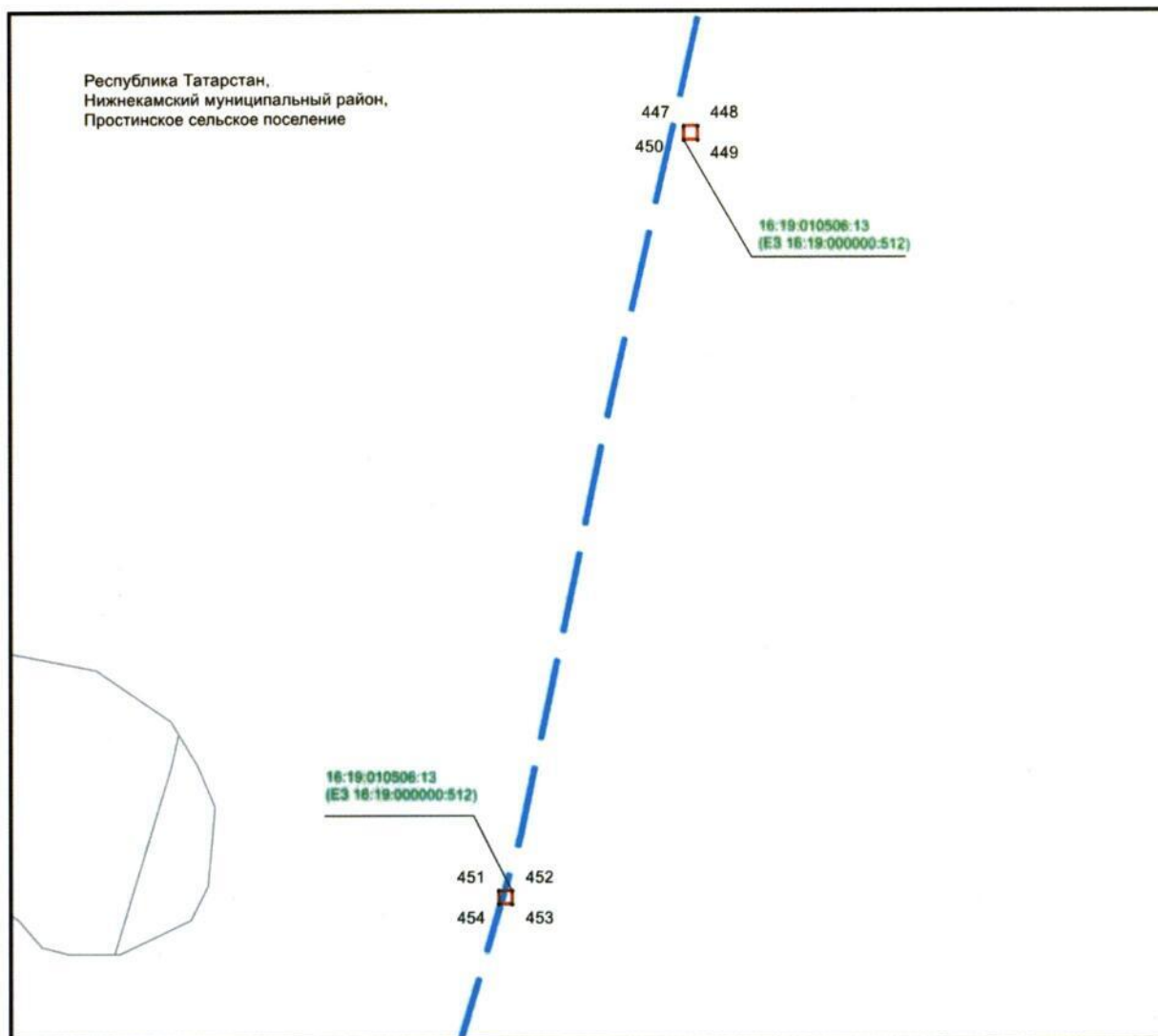
Используемые условные знаки и обозначения:

- 1 – обозначение характерной точки границ объекта
- (red line) – граница объекта
- (blue dashed line) – проектное местоположение инженерного сооружения (ось газопровода)
- (yellow) – граница земельного участка
- 16:18:140401:803 – кадастровый номер земельного участка.

Раздел 4

Схема расположения границ публичного сервитута в целях размещения
линейного объекта регионального значения системы газоснабжения
«Газопровод высокого давления от ГРС № 2 г.Елабуга (Центральная)
до ПАО «НКНХ», ОАО «ТАИФ-НК»

Лист 3 Выноска 8



Масштаб 1 : 500

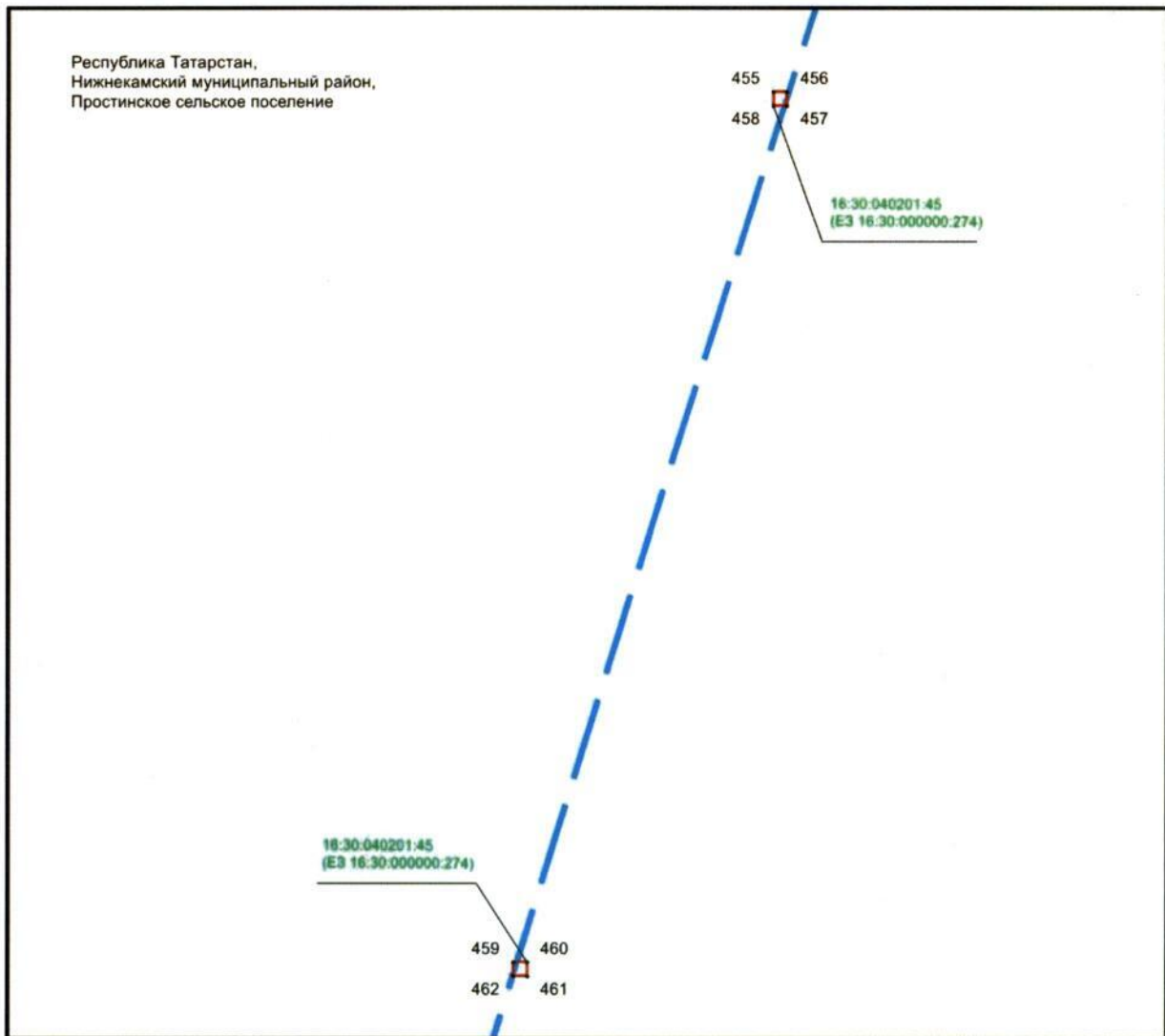
Используемые условные знаки и обозначения:

- 1 – обозначение характерной точки границ объекта
- (красная линия) – граница объекта
- (синие линии) – проектное местоположение инженерного сооружения (ось газопровода)
- (желтый) – граница земельного участка
- 16:18:140401:803 – кадастровый номер земельного участка.

Раздел 4

Схема расположения границ публичного сервитута в целях размещения
линейного объекта регионального значения системы газоснабжения
«Газопровод высокого давления от ГРС № 2 г.Елабуга (Центральная)
до ПАО «НКНХ», ОАО «ТАИФ-НК»

Лист 3 Выноска 9



Масштаб 1 : 500

Используемые условные знаки и обозначения:

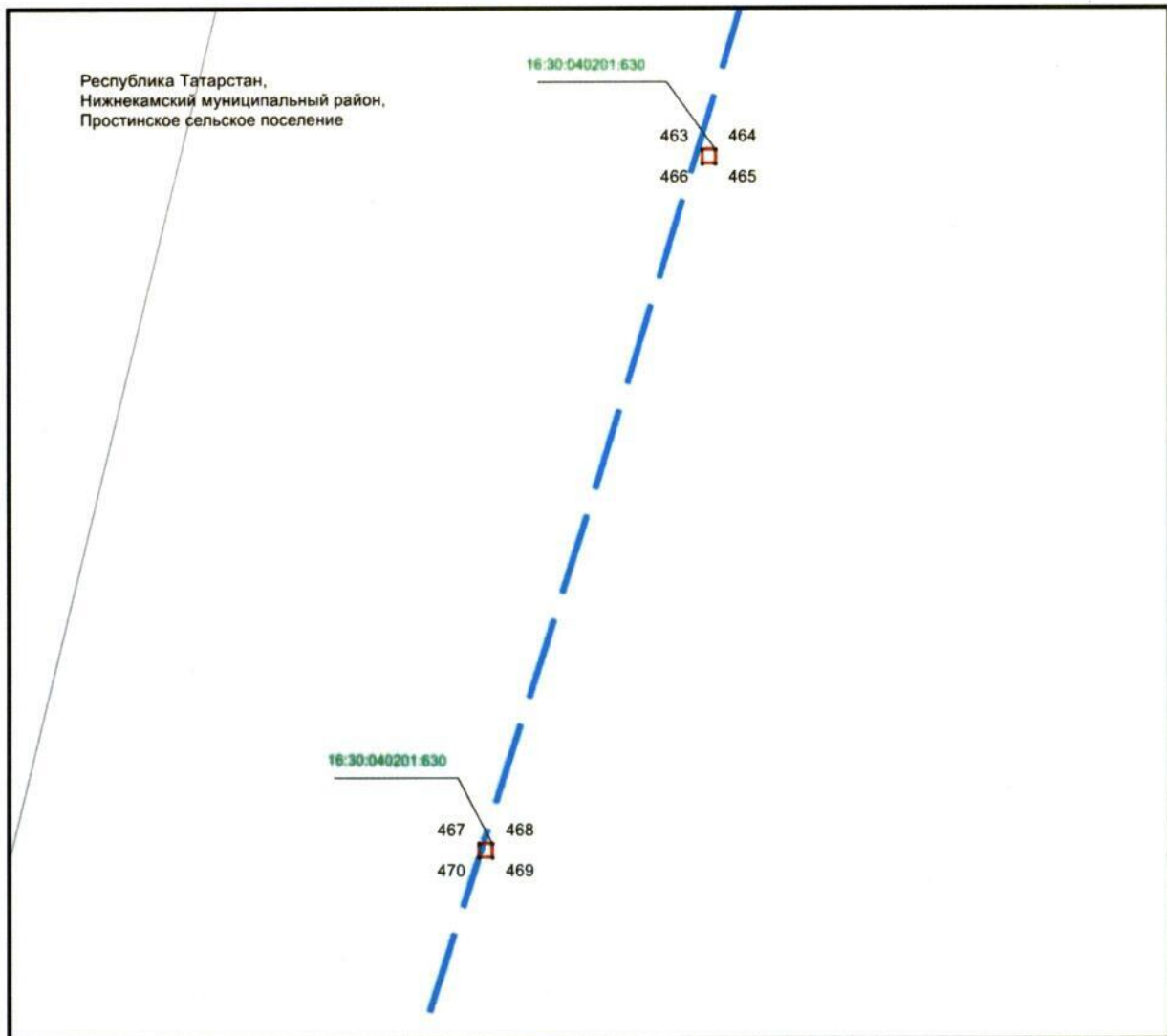
- 1 – обозначение характерной точки границ объекта
- (solid red line) – граница объекта
- (dashed blue line) – проектное местоположение инженерного сооружения (ось газопровода)
- (yellow) – граница земельного участка

16:18:140401:803 – кадастровый номер земельного участка.

Раздел 4

Схема расположения границ публичного сервитута в целях размещения
линейного объекта регионального значения системы газоснабжения
«Газопровод высокого давления от ГРС № 2 г.Елабуга (Центральная)
до ПАО «НКНХ», ОАО «ТАИФ-НК»

Лист 3 Выноска 10



Масштаб 1 : 500

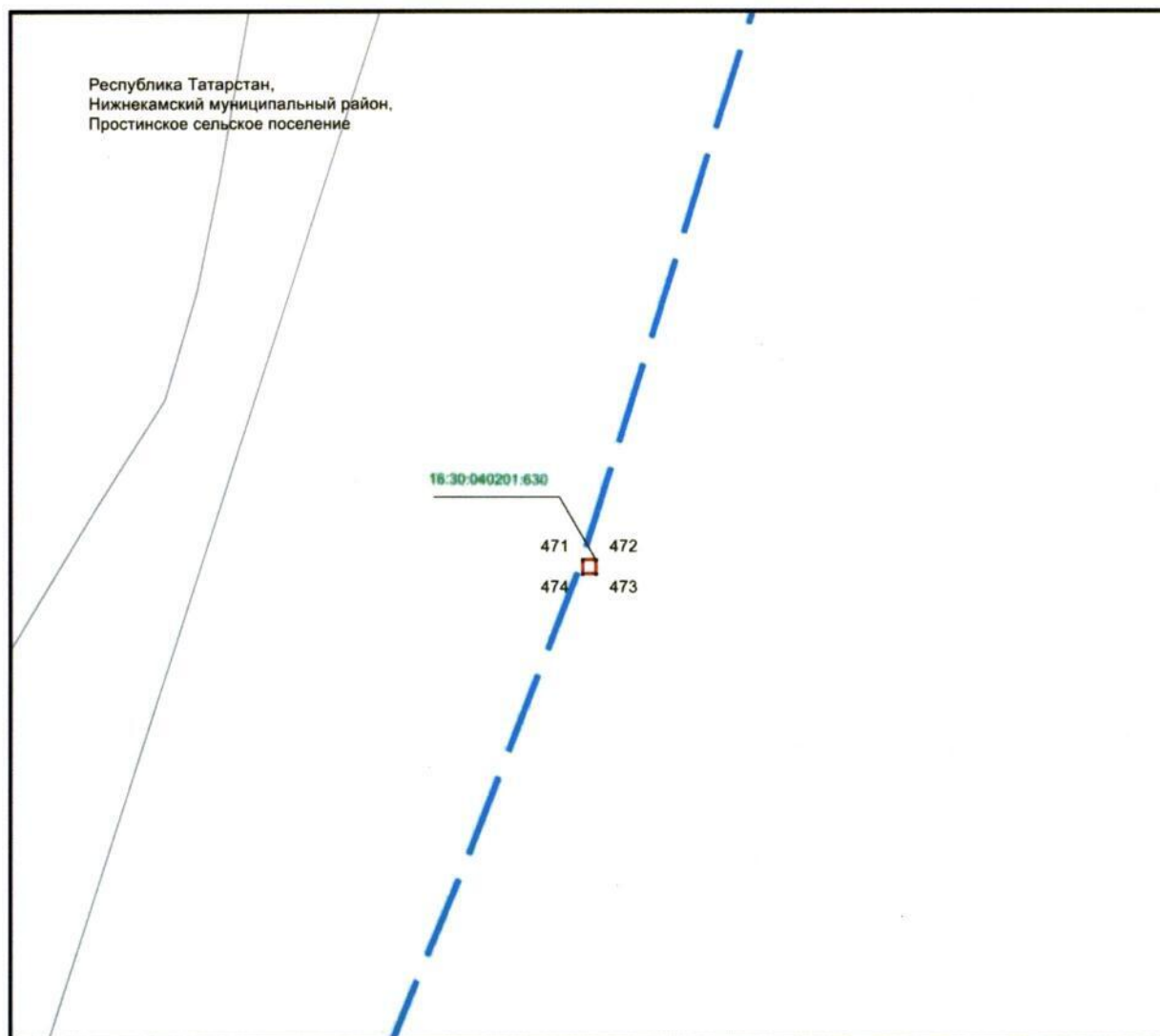
Используемые условные знаки и обозначения:

- 1 – обозначение характерной точки границ объекта
- (красная линия) – граница объекта
- (синяя линия) – проектное местоположение инженерного сооружения (ось газопровода)
- (желтый) – граница земельного участка
- 16:18:140401:803 – кадастровый номер земельного участка.

Раздел 4

Схема расположения границ публичного сервитута в целях размещения
линейного объекта регионального значения системы газоснабжения
«Газопровод высокого давления от ГРС № 2 г.Елабуга (Центральная)
до ПАО «НКНХ», ОАО «ТАИФ-НК»

Лист 3 Выноска 11



Масштаб 1 : 500

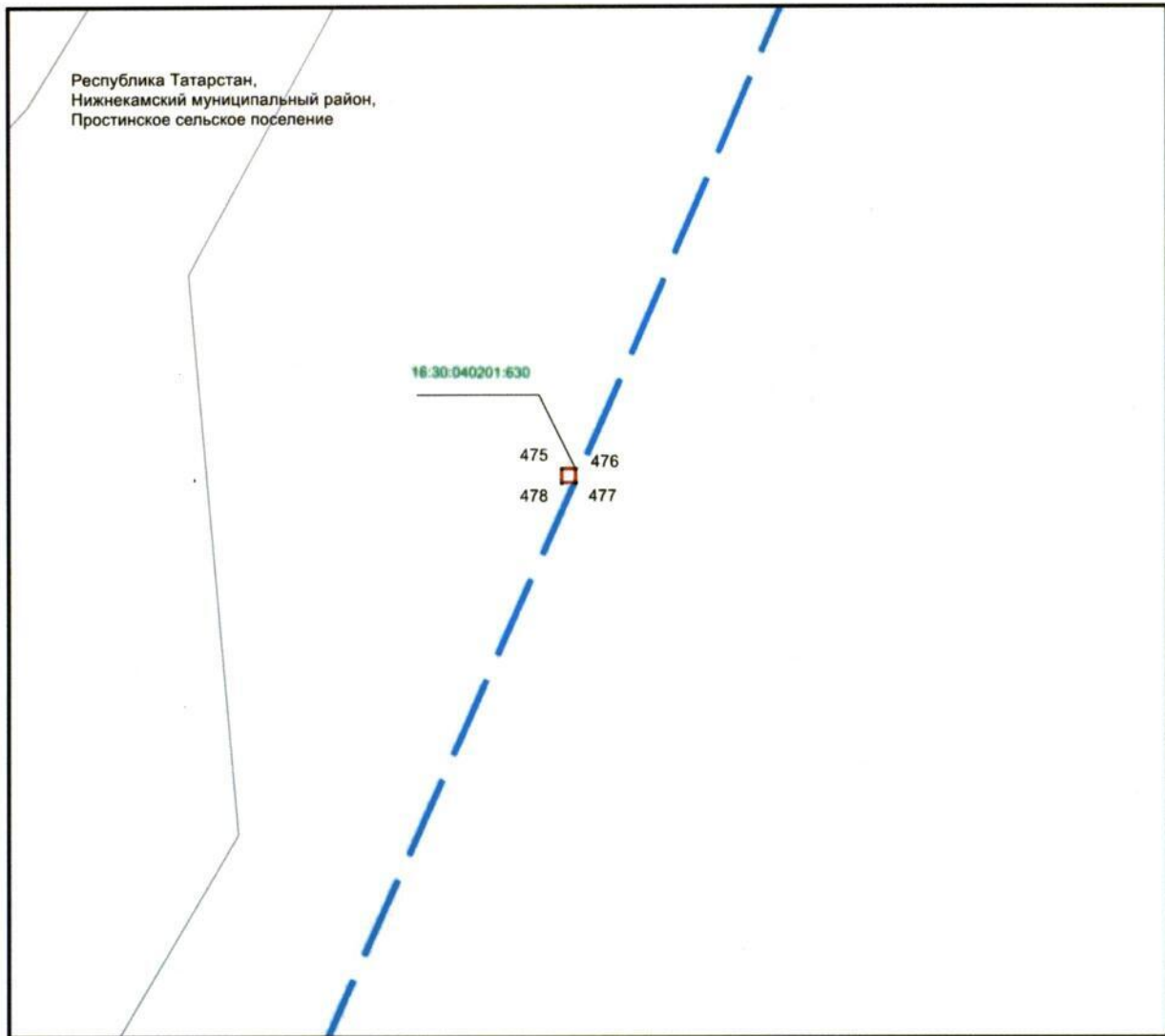
Используемые условные знаки и обозначения:

- 1 – обозначение характерной точки границ объекта
- (красная линия) – граница объекта
- (синяя пунктирная линия) – проектное местоположение инженерного сооружения (ось газопровода)
- (желтый) – граница земельного участка
- 16:18:140401:803 – кадастровый номер земельного участка.

Раздел 4

Схема расположения границ публичного сервитута в целях размещения
линейного объекта регионального значения системы газоснабжения
«Газопровод высокого давления от ГРС № 2 г.Елабуга (Центральная)
до ПАО «НКНХ», ОАО «ТАИФ-НК»

Лист 3 Выноска 12



Масштаб 1 : 500

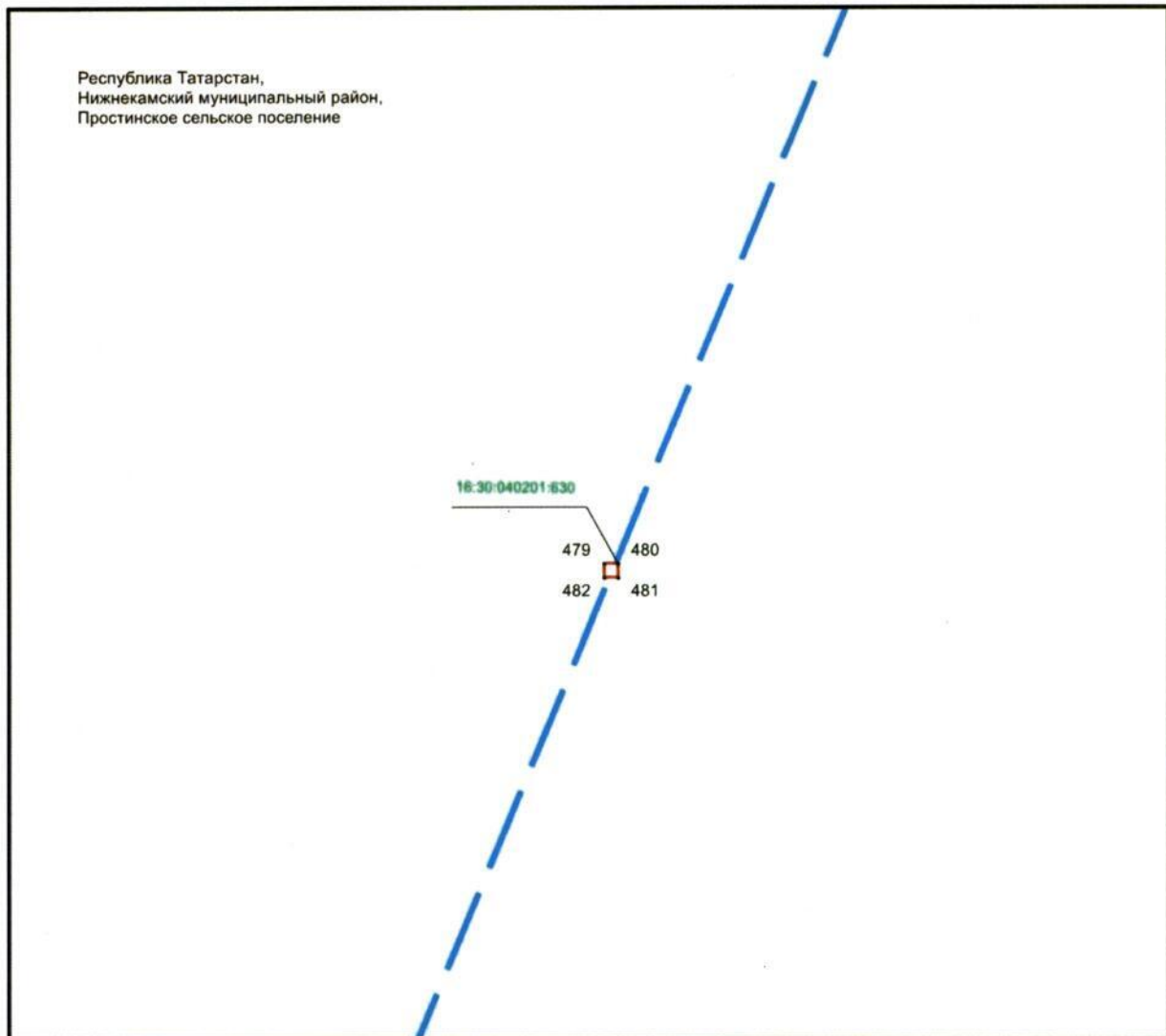
Используемые условные знаки и обозначения:

- 1 – обозначение характерной точки границ объекта
- (красная линия) – граница объекта
- (синие штрихпунктирные линии) – проектное местоположение инженерного сооружения (ось газопровода)
- (желтый) – граница земельного участка
- 16:18:140401:803 – кадастровый номер земельного участка.

Раздел 4

Схема расположения границ публичного сервитута в целях размещения
линейного объекта регионального значения системы газоснабжения
«Газопровод высокого давления от ГРС № 2 г.Елабуга (Центральная)
до ПАО «НКНХ», ОАО «ТАИФ-НК»

Лист 3 Выноска 13



Масштаб 1 : 500

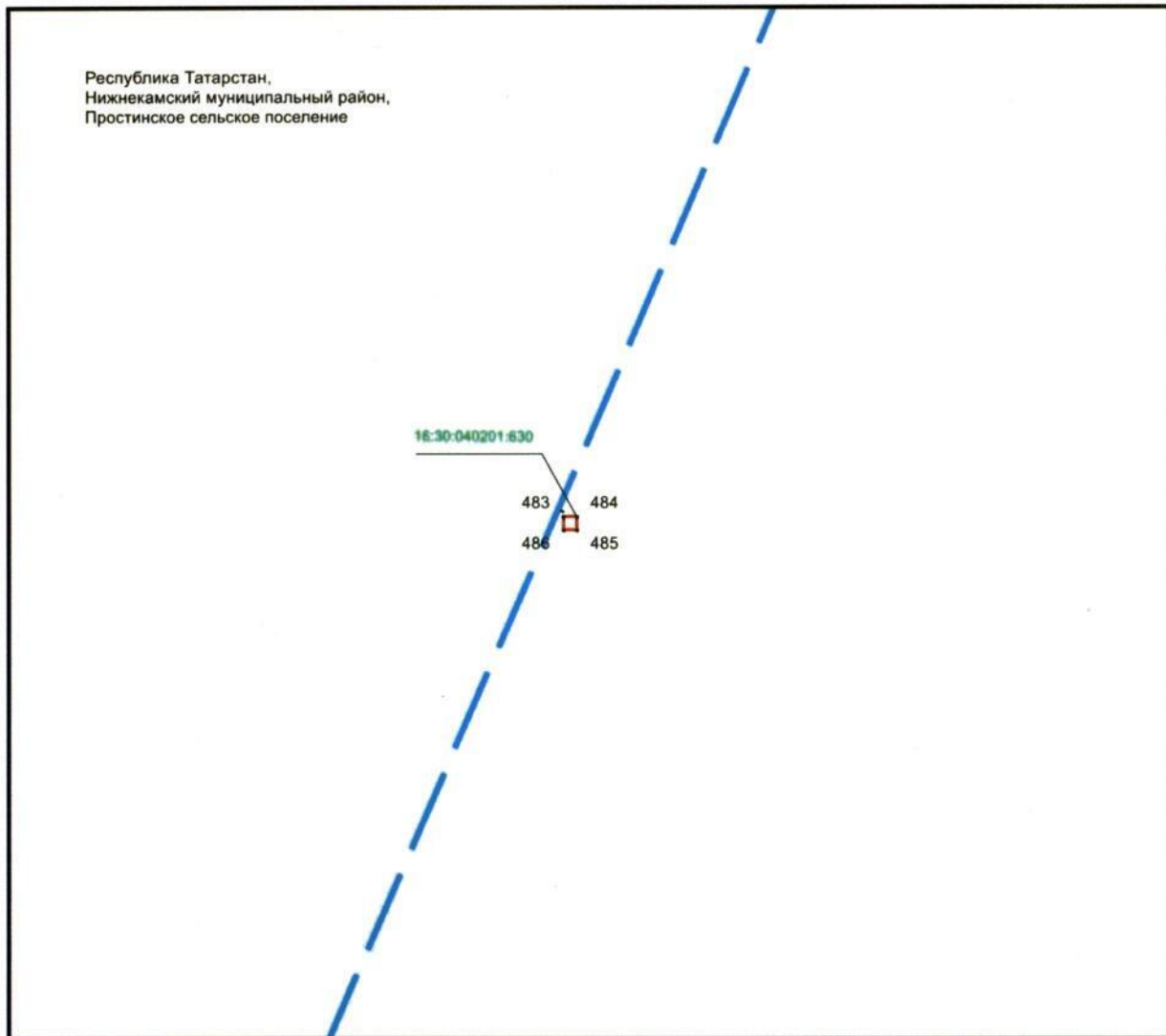
Используемые условные знаки и обозначения:

- 1 – обозначение характерной точки границ объекта
- (red line) – граница объекта
- (dashed blue line) – проектное местоположение инженерного сооружения (ось газопровода)
- (yellow) – граница земельного участка
- 16:18:140401:803 – кадастровый номер земельного участка.

Раздел 4

Схема расположения границ публичного сервитута в целях размещения
линейного объекта регионального значения системы газоснабжения
«Газопровод высокого давления от ГРС № 2 г.Елабуга (Центральная)
до ПАО «НКНХ», ОАО «ТАИФ-НК»

Лист 3 Выноска 14



Масштаб 1 : 500

Используемые условные знаки и обозначения:

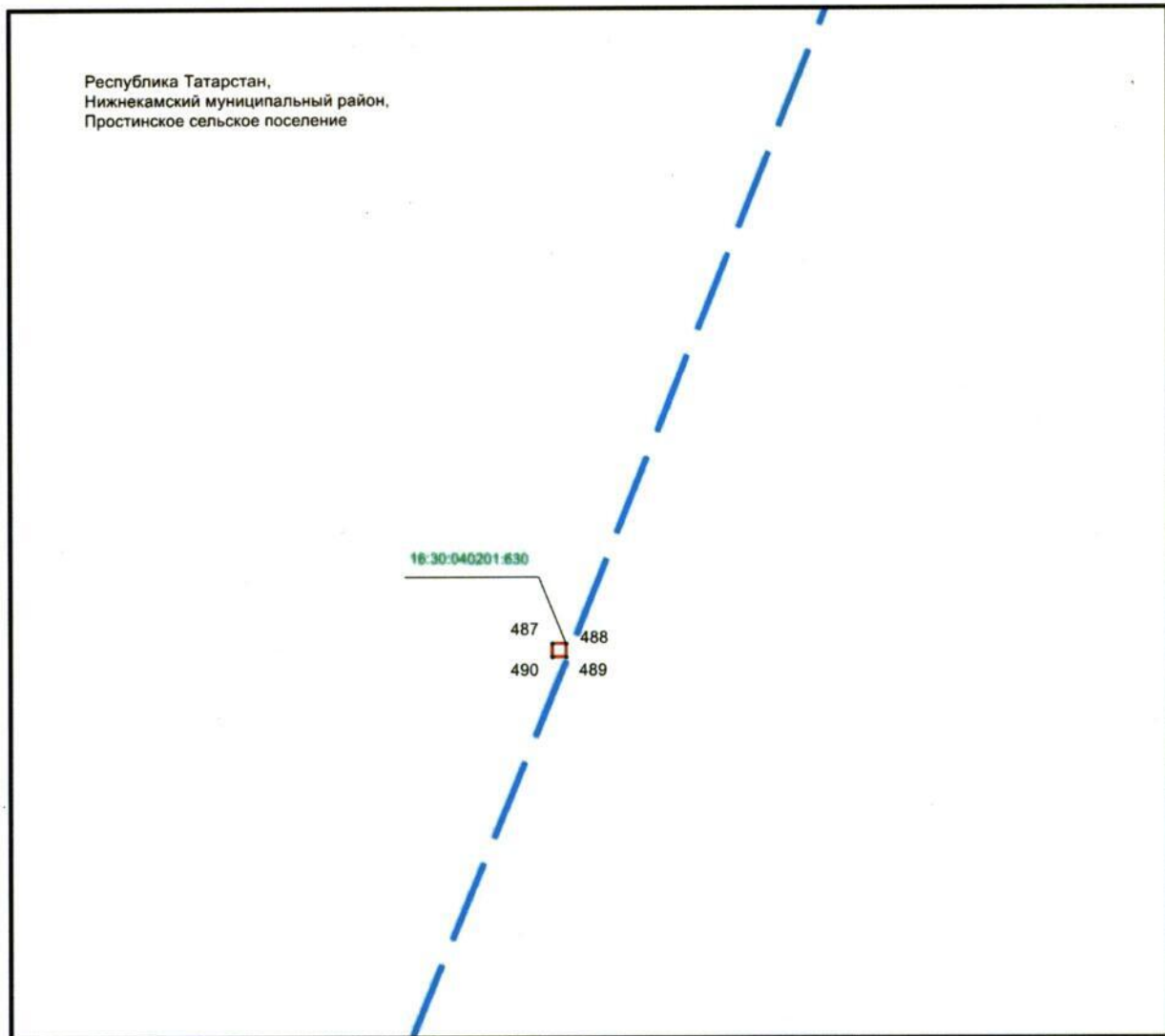
- 1 – обозначение характерной точки границ объекта
- — — — — граница объекта
- — — — — проектное местоположение инженерного сооружения (ось газопровода)
- — граница земельного участка

16:18:140401:803 – кадастровый номер земельного участка.

Раздел 4

Схема расположения границ публичного сервитута в целях размещения
линейного объекта регионального значения системы газоснабжения
«Газопровод высокого давления от ГРС № 2 г.Елабуга (Центральная)
до ПАО «НКНХ», ОАО «ТАИФ-НК»

Лист 3 Выноски 15



Масштаб 1 : 500

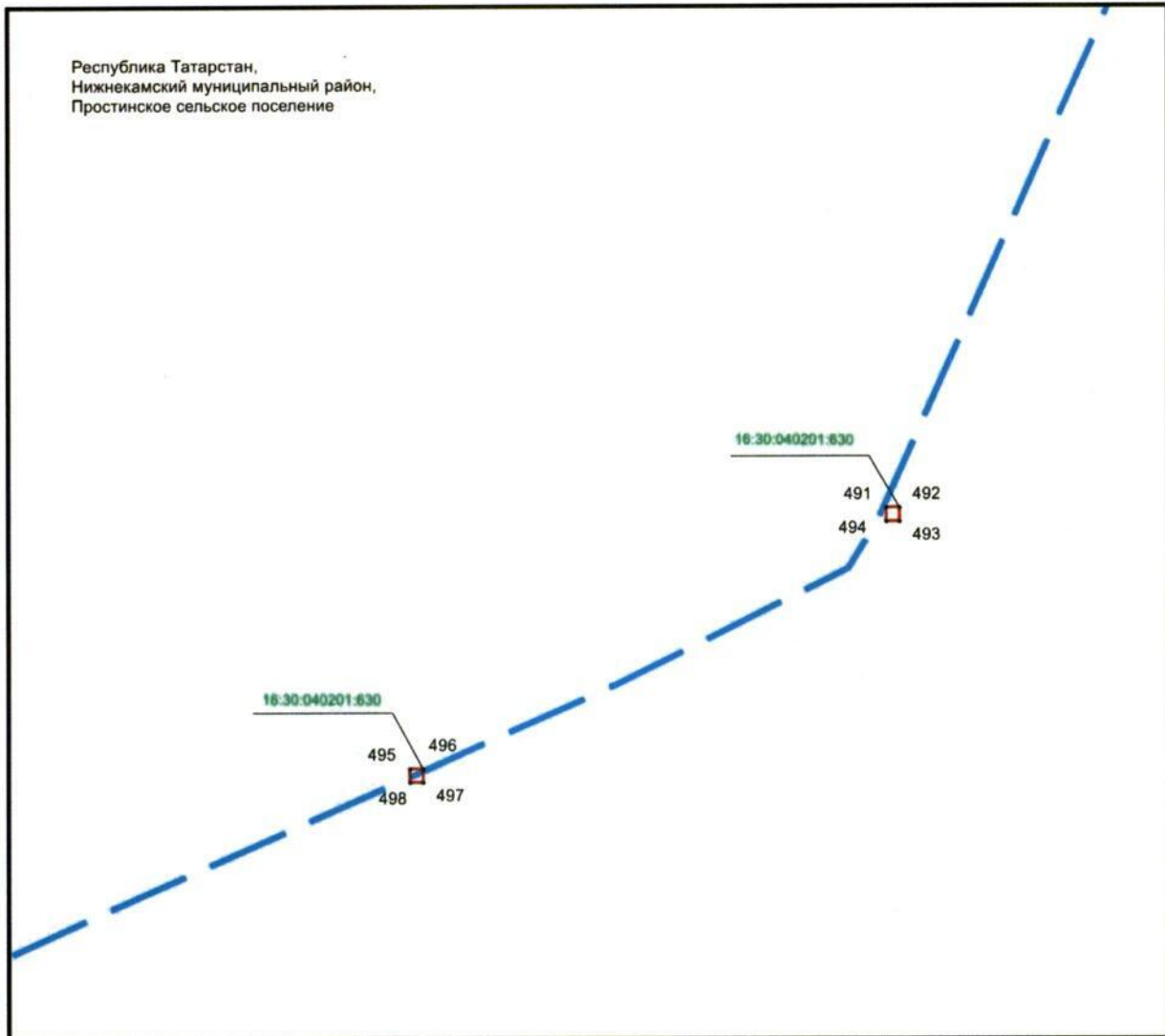
Используемые условные знаки и обозначения:

- 1 – обозначение характерной точки границ объекта
- (red line) – граница объекта
- (dashed blue line) – проектное местоположение инженерного сооружения (ось газопровода)
- (yellow) – граница земельного участка
- 16:18:140401:803 – кадастровый номер земельного участка.

Раздел 4

Схема расположения границ публичного сервитута в целях размещения
линейного объекта регионального значения системы газоснабжения
«Газопровод высокого давления от ГРС № 2 г.Елабуга (Центральная)
до ПАО «НКНХ», ОАО «ТАИФ-НК»

Лист 3 Выноска 16



Масштаб 1 : 500

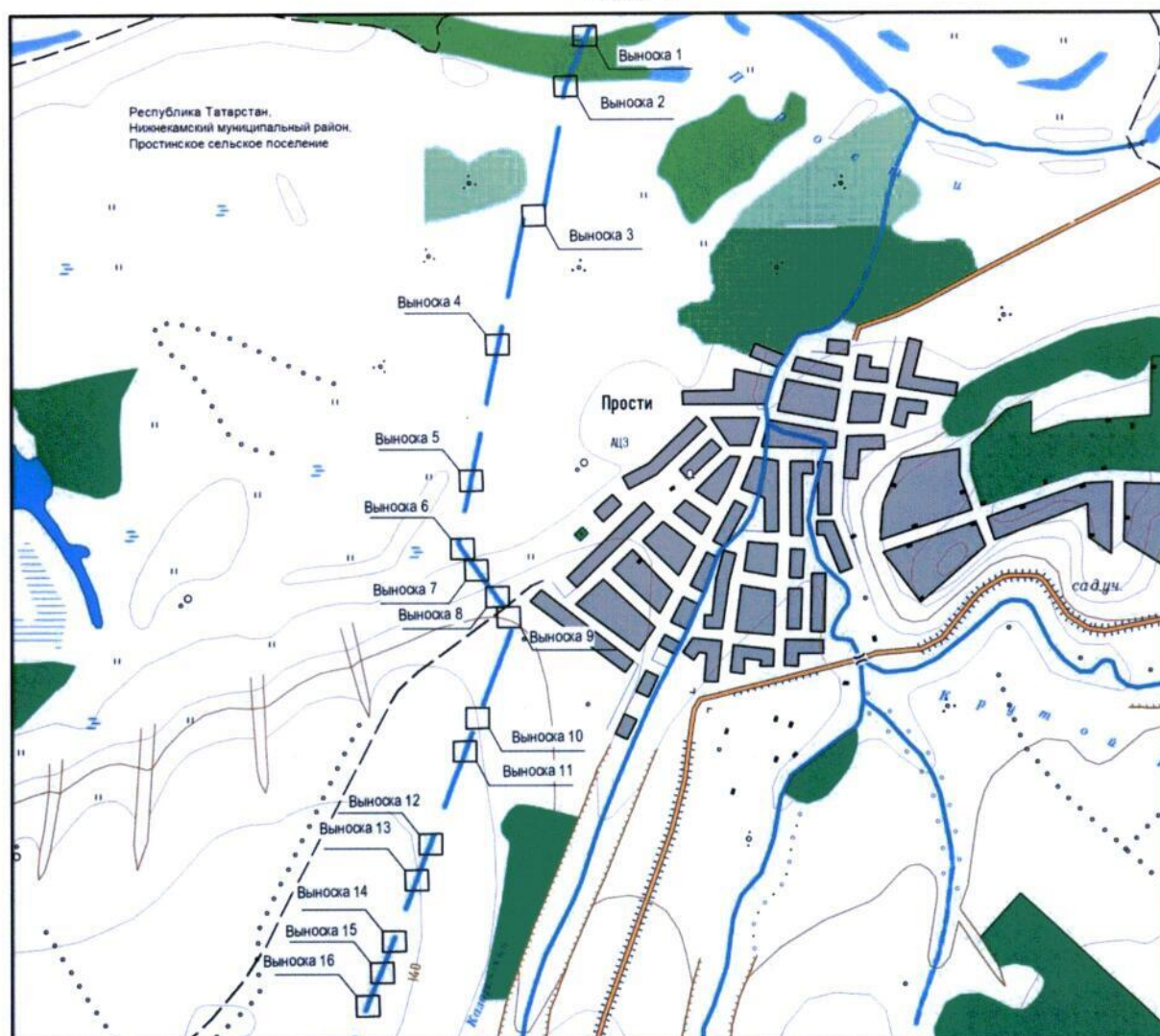
Используемые условные знаки и обозначения:

- 1 – обозначение характерной точки границ объекта
- — — — — граница объекта
- — — — — проектное местоположение инженерного сооружения (ось газопровода)
- граница земельного участка
- 16:18:140401:803 – кадастровый номер земельного участка.

Раздел 4

Схема расположения границ публичного сервитута в целях размещения линейного объекта регионального значения системы газоснабжения «Газопровод высокого давления от ГРС № 2 г.Елабуга (Центральная) до ПАО «НКНХ», ОАО «ТАИФ-НК»

Лист 4



Масштаб 1 : 25 000

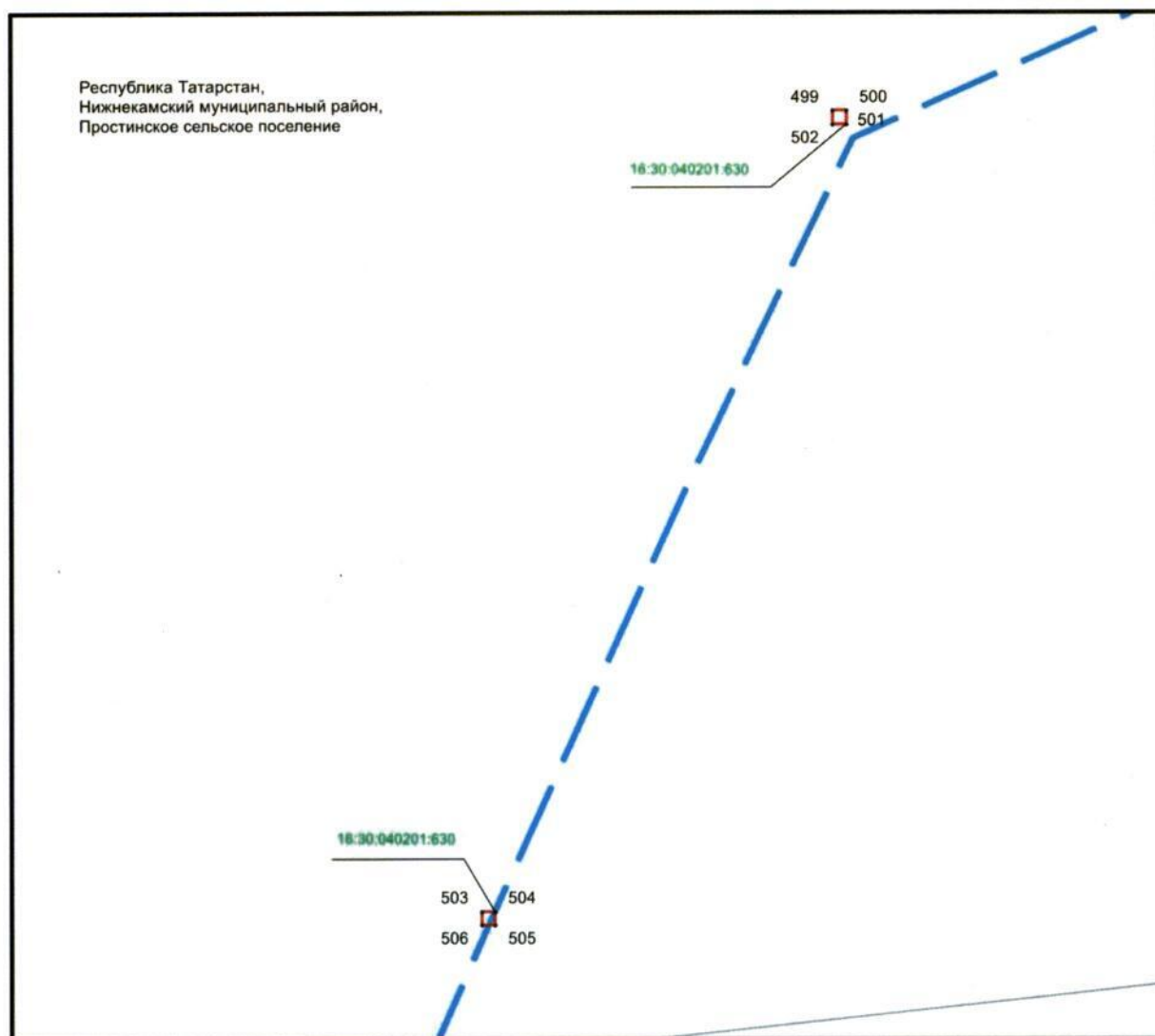
Используемые условные знаки и обозначения:

 – проектное местоположение инженерного сооружения (ось газопровода).

Раздел 4

Схема расположения границ публичного сервитута в целях размещения
линейного объекта регионального значения системы газоснабжения
«Газопровод высокого давления от ГРС № 2 г.Елабуга (Центральная)
до ПАО «НКНХ», ОАО «ТАИФ-НК»

Лист 4 Выноска 1



Масштаб 1 : 500

Используемые условные знаки и обозначения:

- 1 – обозначение характерной точки границ объекта
- (красная линия) – граница объекта
- (синяя пунктирная линия) – проектное местоположение инженерного сооружения (ось газопровода)
- (желтый) – граница земельного участка

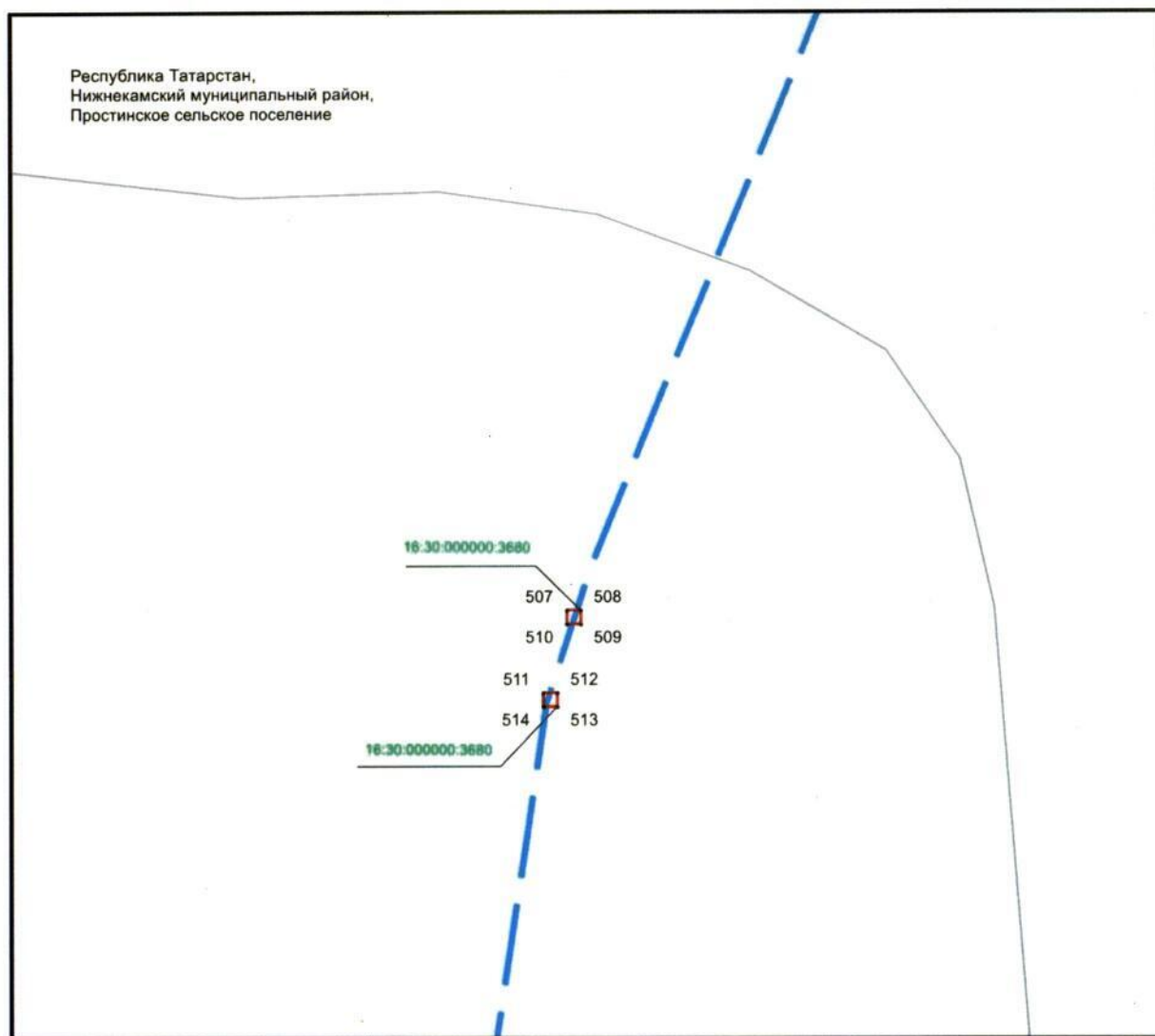
16:18:140401:803

– кадастровый номер земельного участка.

Раздел 4

Схема расположения границ публичного сервитута в целях размещения
линейного объекта регионального значения системы газоснабжения
«Газопровод высокого давления от ГРС № 2 г.Елабуга (Центральная)
до ПАО «НКНХ», ОАО «ТАИФ-НК»

Лист 4 Выноска 2



Масштаб 1 : 500

Используемые условные знаки и обозначения:

- 1 – обозначение характерной точки границ объекта
- (красная линия) – граница объекта
- (синяя пунктирная линия) – проектное местоположение инженерного сооружения (ось газопровода)
- (желтый) – граница земельного участка

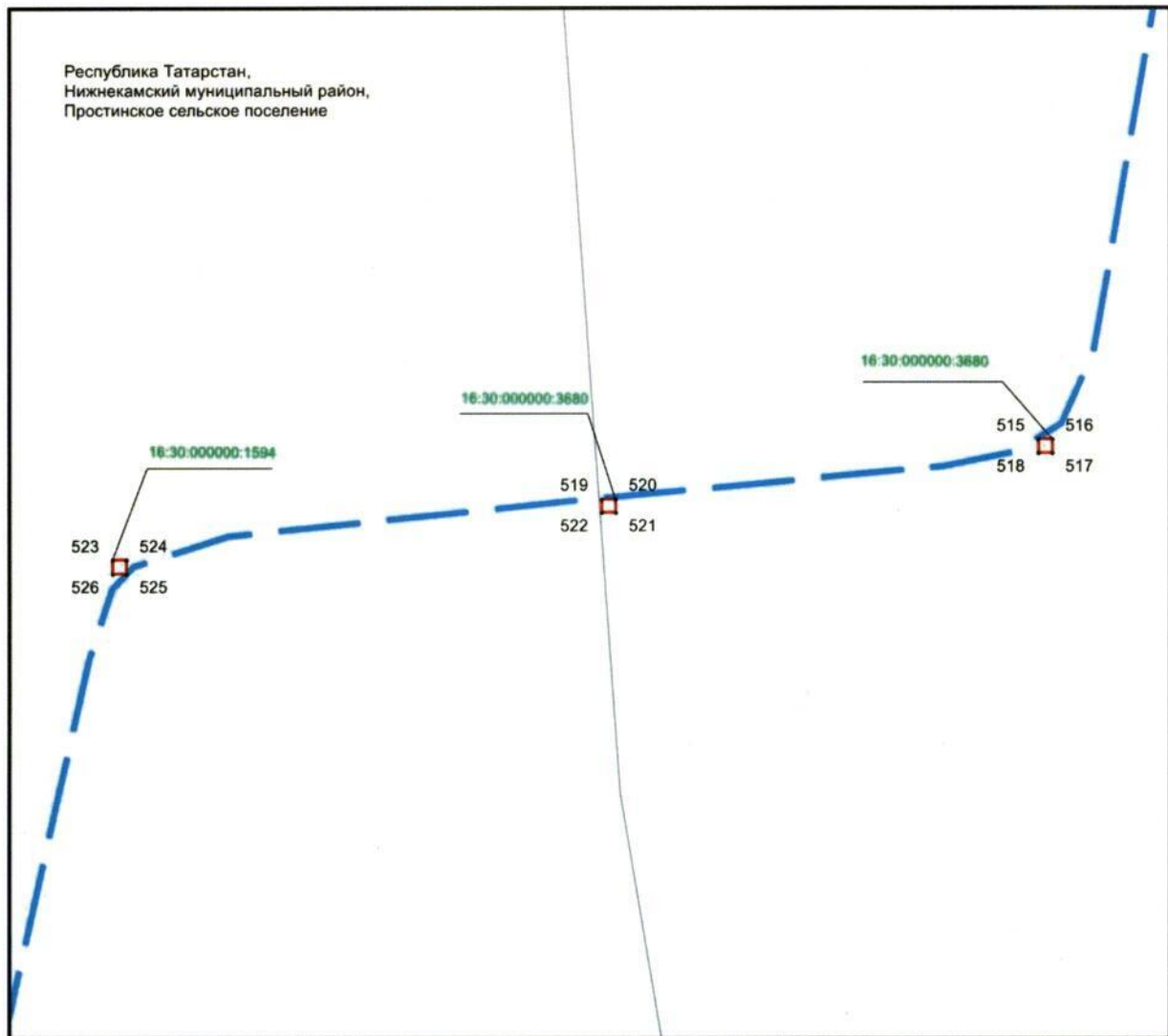
16:18:140401:803

– кадастровый номер земельного участка.

Раздел 4

Схема расположения границ публичного сервитута в целях размещения
линейного объекта регионального значения системы газоснабжения
«Газопровод высокого давления от ГРС № 2 г.Елабуга (Центральная)
до ПАО «НКНХ», ОАО «ТАИФ-НК»

Лист 4 Выноска 3



Масштаб 1 : 500

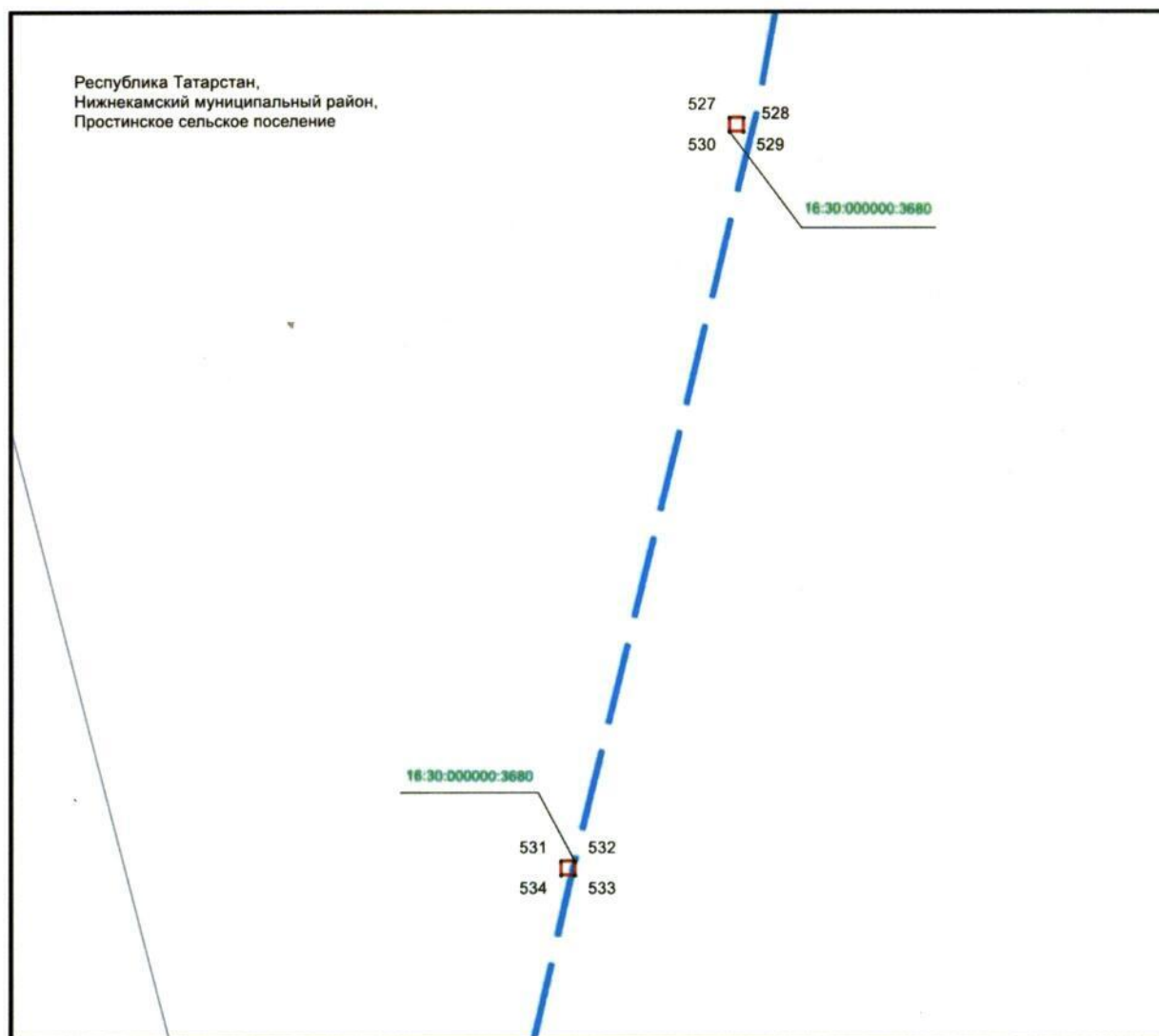
Используемые условные знаки и обозначения:

- 1 — обозначение характерной точки границ объекта
- (красная линия) — граница объекта
- (синяя линия) — проектное местоположение инженерного сооружения (ось газопровода)
- (желтый) — граница земельного участка
- 16:18:140401:803 — кадастровый номер земельного участка.

Раздел 4

Схема расположения границ публичного сервитута в целях размещения
линейного объекта регионального значения системы газоснабжения
«Газопровод высокого давления от ГРС № 2 г.Елабуга (Центральная)
до ПАО «НКНХ», ОАО «ТАИФ-НК»

Лист 4 Выноска 4



Масштаб 1 : 500

Используемые условные знаки и обозначения:

- 1 – обозначение характерной точки границ объекта
- (красная линия) – граница объекта
- (синие черточки) – проектное местоположение инженерного сооружения (ось газопровода)
- (желтый) – граница земельного участка

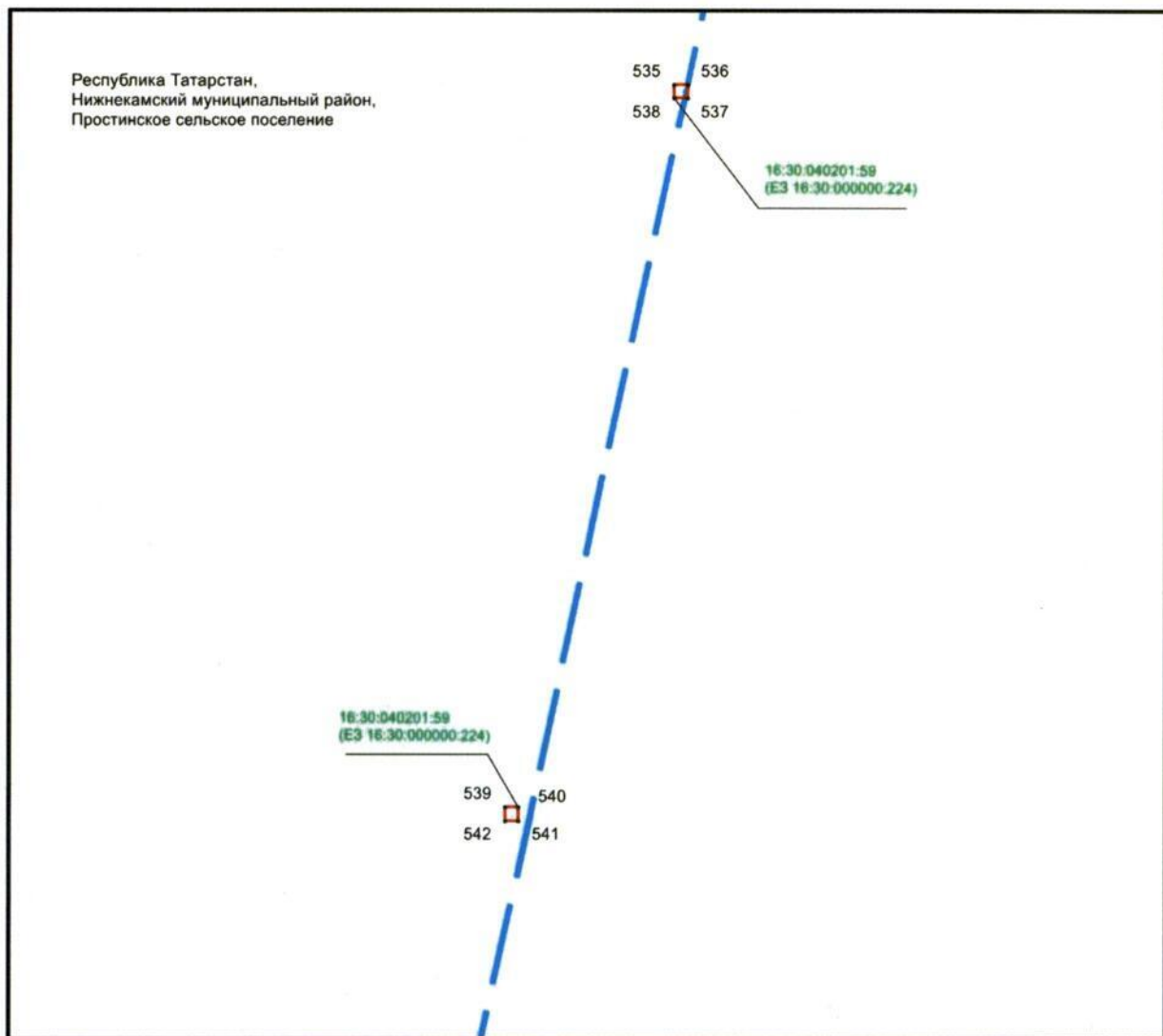
16:18:140401:803

– кадастровый номер земельного участка.

Раздел 4

Схема расположения границ публичного сервитута в целях размещения
линейного объекта регионального значения системы газоснабжения
«Газопровод высокого давления от ГРС № 2 г.Елабуга (Центральная)
до ПАО «НКНХ», ОАО «ТАИФ-НК»

Лист 4 Выноска 5



Масштаб 1 : 500

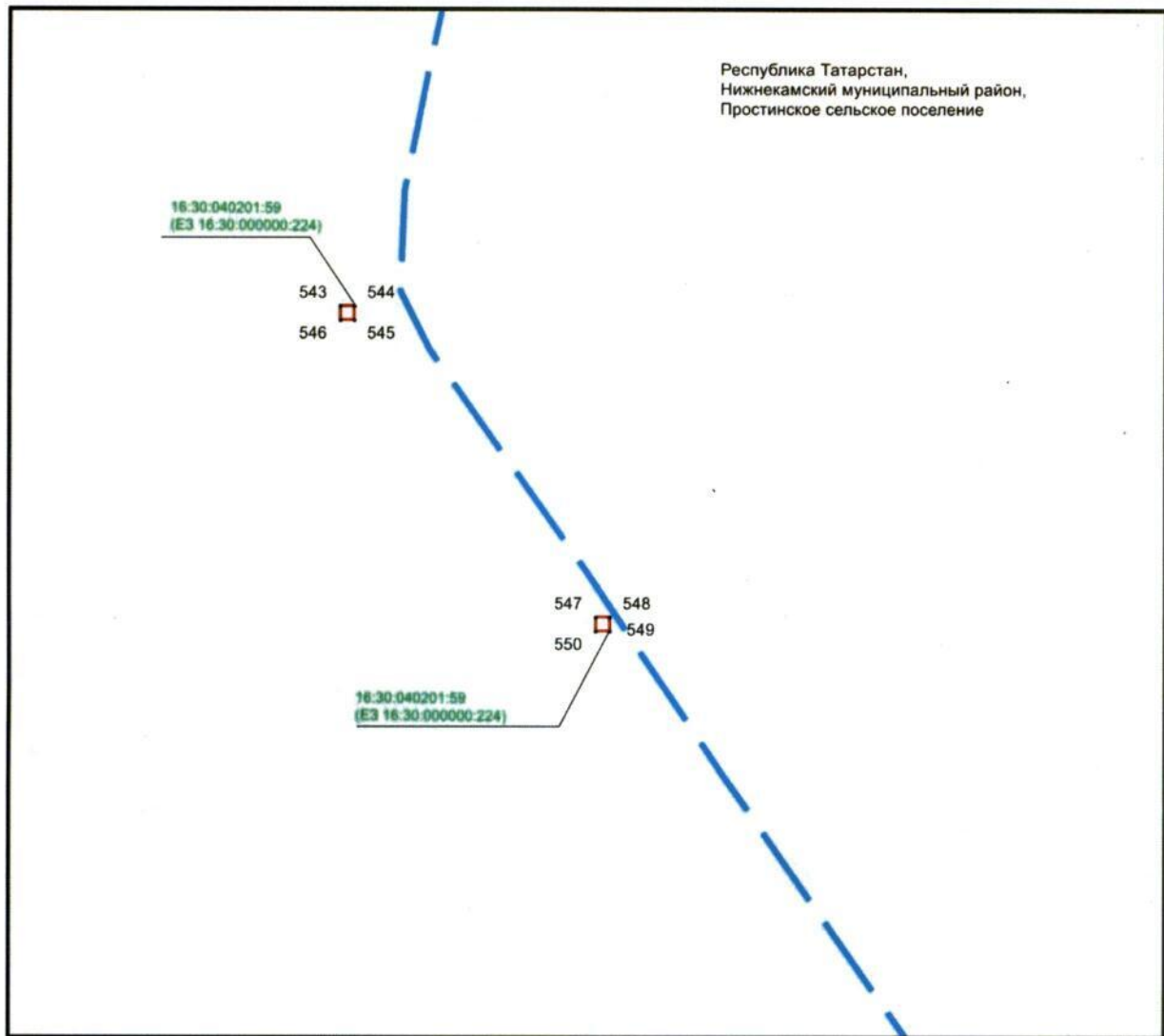
Используемые условные знаки и обозначения:

- 1 – обозначение характерной точки границ объекта
- (красная линия) – граница объекта
- (синие пунктирные линии) – проектное местоположение инженерного сооружения (ось газопровода)
- (желтый) – граница земельного участка
- 16:18:140401:803 – кадастровый номер земельного участка.

Раздел 4

Схема расположения границ публичного сервитута в целях размещения
линейного объекта регионального значения системы газоснабжения
«Газопровод высокого давления от ГРС № 2 г.Елабуга (Центральная)
до ПАО «НКНХ», ОАО «ТАИФ-НК»

Лист 4 Выноска 6



Масштаб 1 : 500

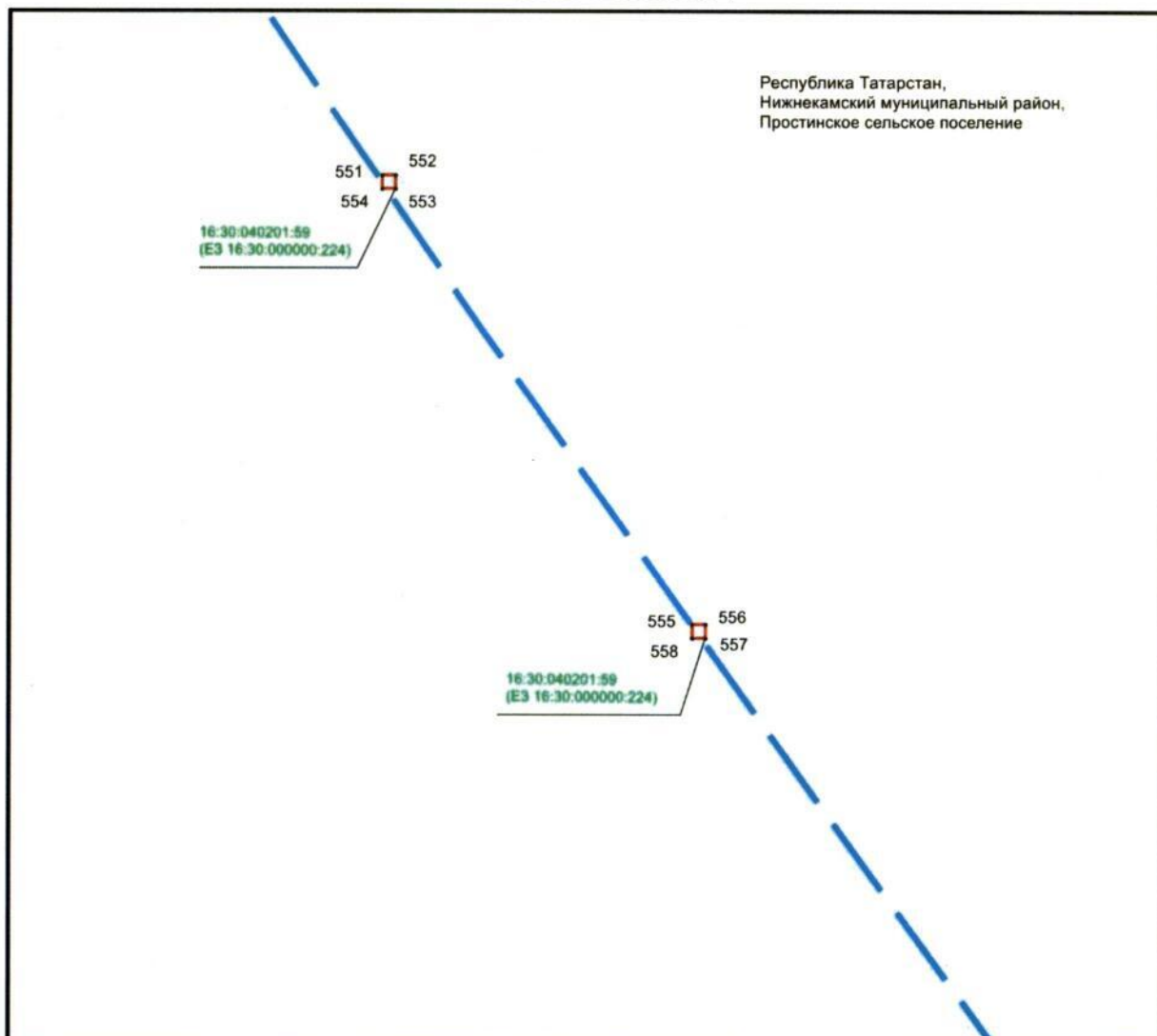
Используемые условные знаки и обозначения:

- 1 – обозначение характерной точки границ объекта
- (красная линия) – граница объекта
- (синяя пунктирная линия) – проектное местоположение инженерного сооружения (ось газопровода)
- (желтый) – граница земельного участка
- 16:18:140401:803 – кадастровый номер земельного участка.

Раздел 4

Схема расположения границ публичного сервитута в целях размещения
линейного объекта регионального значения системы газоснабжения
«Газопровод высокого давления от ГРС № 2 г.Елабуга (Центральная)
до ПАО «НКНХ», ОАО «ТАИФ-НК»

Лист 4 Выноска 7



Масштаб 1 : 500

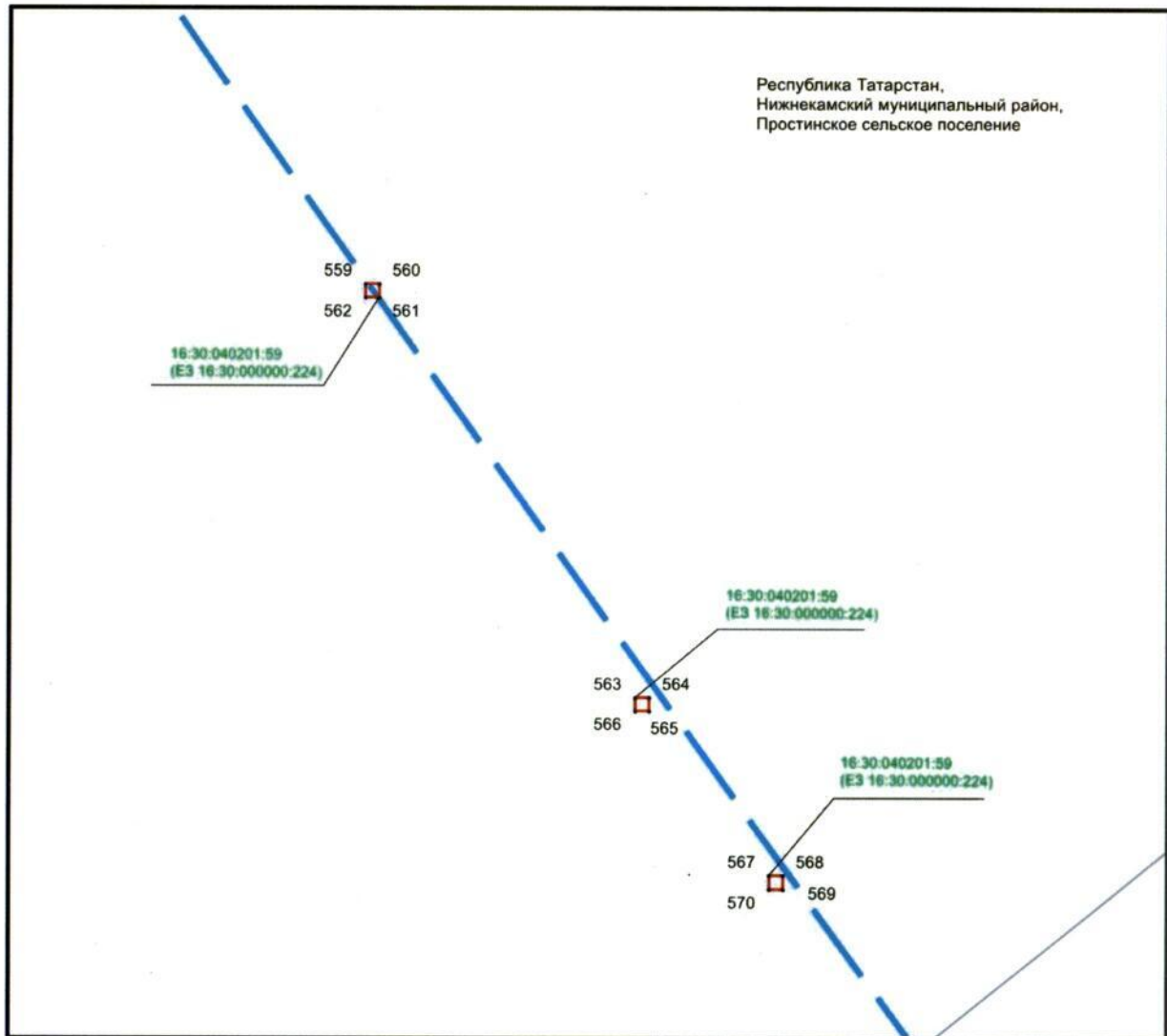
Используемые условные знаки и обозначения:

- 1 – обозначение характерной точки границ объекта
- (красная линия) – граница объекта
- (синяя линия) – проектное местоположение инженерного сооружения (ось газопровода)
- (желтый) – граница земельного участка
- 16:18:140401:803 – кадастровый номер земельного участка.

Раздел 4

Схема расположения границ публичного сервитута в целях размещения
линейного объекта регионального значения системы газоснабжения
«Газопровод высокого давления от ГРС № 2 г.Елабуга (Центральная)
до ПАО «НКНХ», ОАО «ТАИФ-НК»

Лист 4 Выноска 8



Масштаб 1 : 500

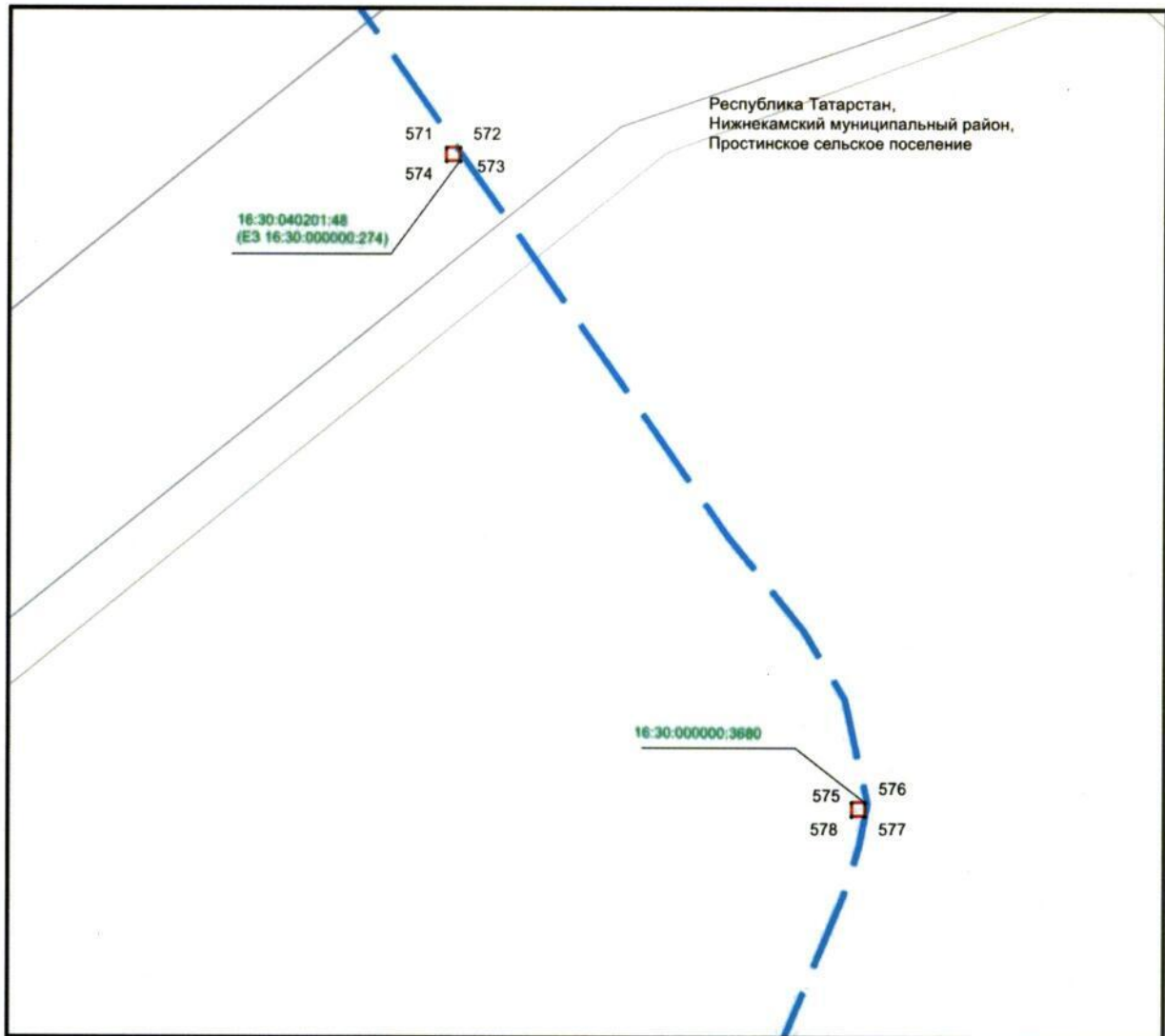
Используемые условные знаки и обозначения:

- 1 – обозначение характерной точки границ объекта
- — — — — граница объекта
- — — — — проектное местоположение инженерного сооружения (ось газопровода)
- — граница земельного участка
- 16:18:140401:803 — кадастровый номер земельного участка.

Раздел 4

Схема расположения границ публичного сервитута в целях размещения
линейного объекта регионального значения системы газоснабжения
«Газопровод высокого давления от ГРС № 2 г.Елабуга (Центральная)
до ПАО «НКНХ», ОАО «ТАИФ-НК»

Лист 4 Выноска 9



Масштаб 1 : 500

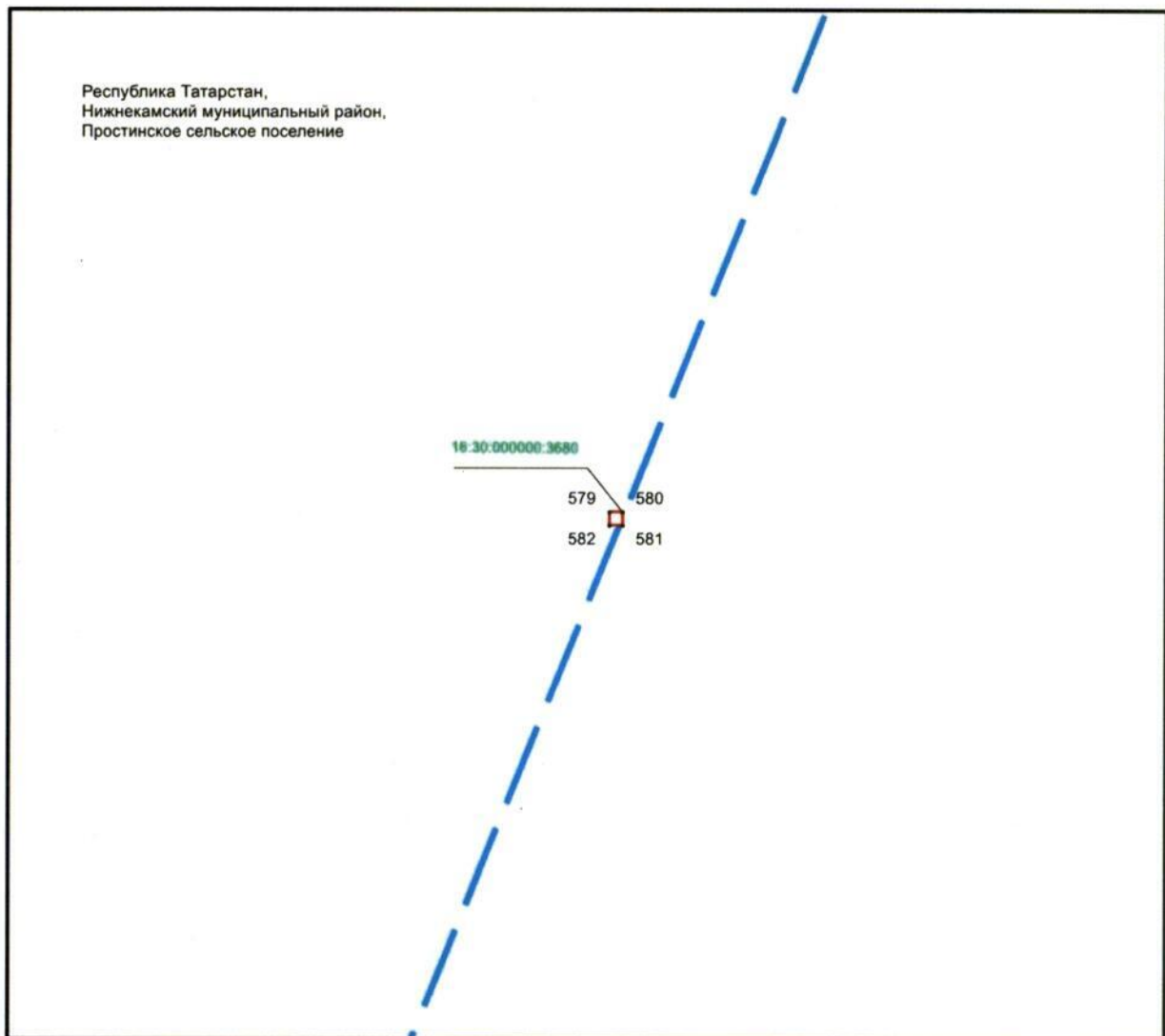
Используемые условные знаки и обозначения:

- 1 — обозначение характерной точки границ объекта
- (красная линия) — граница объекта
- (синяя пунктирная линия) — проектное местоположение инженерного сооружения (ось газопровода)
- (желтый) — граница земельного участка
- 16:18:140401:803 — кадастровый номер земельного участка.

Раздел 4

Схема расположения границ публичного сервитута в целях размещения
линейного объекта регионального значения системы газоснабжения
«Газопровод высокого давления от ГРС № 2 г.Елабуга (Центральная)
до ПАО «НКНХ», ОАО «ТАИФ-НК»

Лист 4 Выноска 10



Масштаб 1 : 500

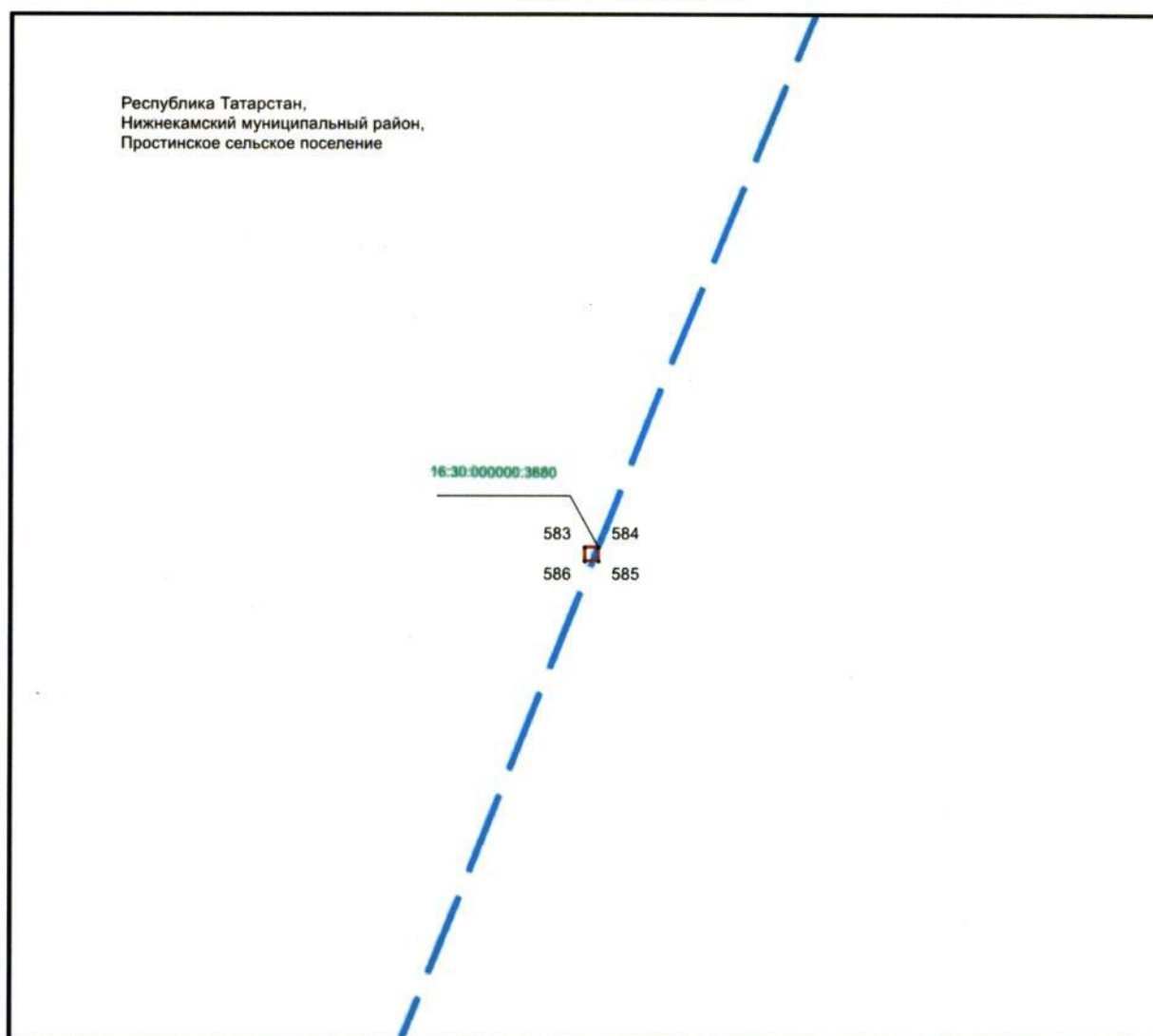
Используемые условные знаки и обозначения:

- 1 — обозначение характерной точки границ объекта
- — граница объекта
- — — — — проектное местоположение инженерного сооружения (ось газопровода)
- — граница земельного участка
- 16:18:140401:803 — кадастровый номер земельного участка.

Раздел 4

Схема расположения границ публичного сервитута в целях размещения
линейного объекта регионального значения системы газоснабжения
«Газопровод высокого давления от ГРС № 2 г.Елабуга (Центральная)
до ПАО «НКНХ», ОАО «ТАИФ-НК»

Лист 4 Выноска 11



Масштаб 1 : 500

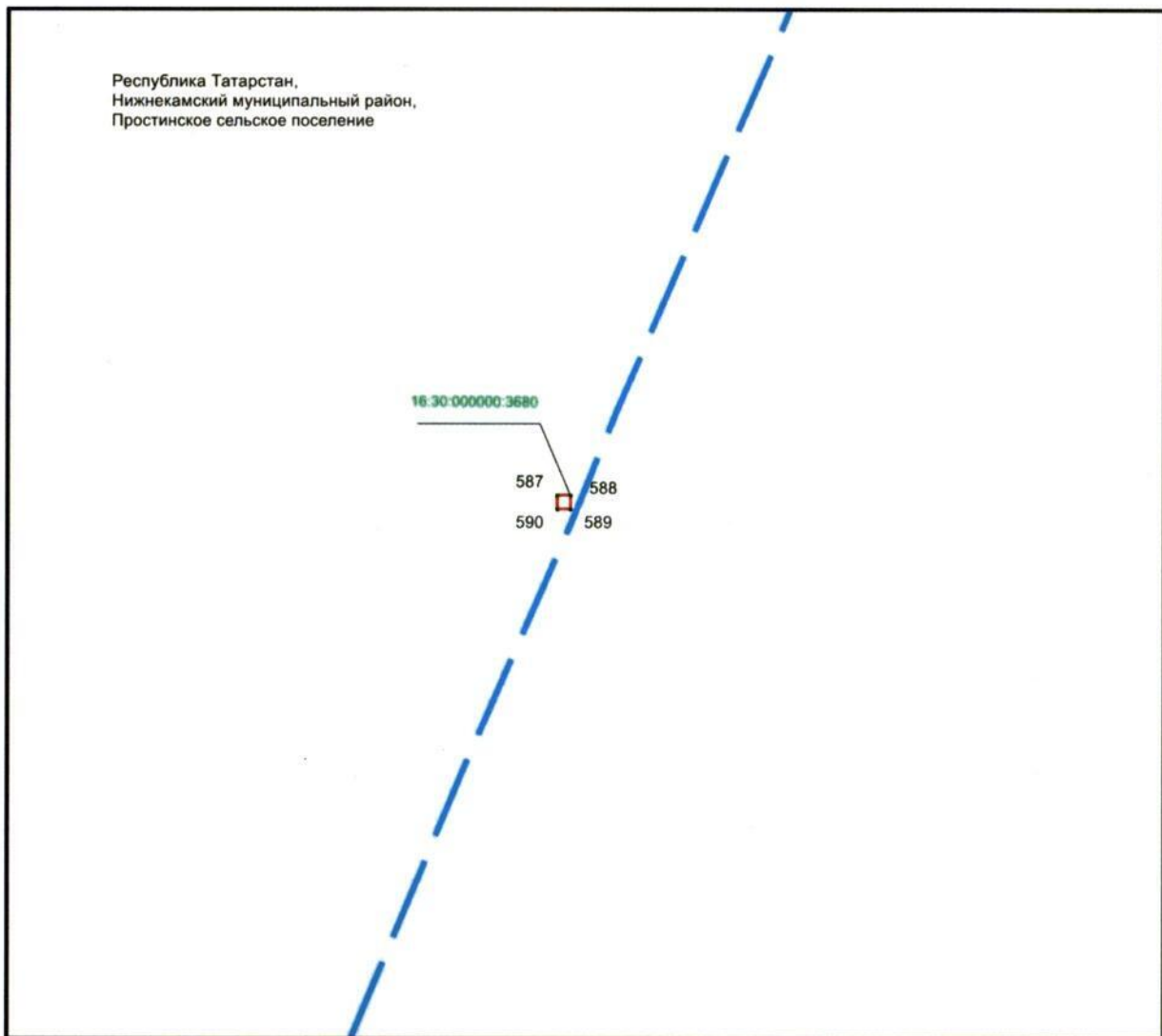
Используемые условные знаки и обозначения:

- 1 – обозначение характерной точки границ объекта
- (red line) – граница объекта
- (dashed blue line) – проектное местоположение инженерного сооружения (ось газопровода)
- (yellow) – граница земельного участка
- 16:18:140401:803 – кадастровый номер земельного участка.

Раздел 4

Схема расположения границ публичного сервитута в целях размещения
линейного объекта регионального значения системы газоснабжения
«Газопровод высокого давления от ГРС № 2 г.Елабуга (Центральная)
до ПАО «НКНХ», ОАО «ТАИФ-НК»

Лист 4 Выноска 12



Масштаб 1 : 500

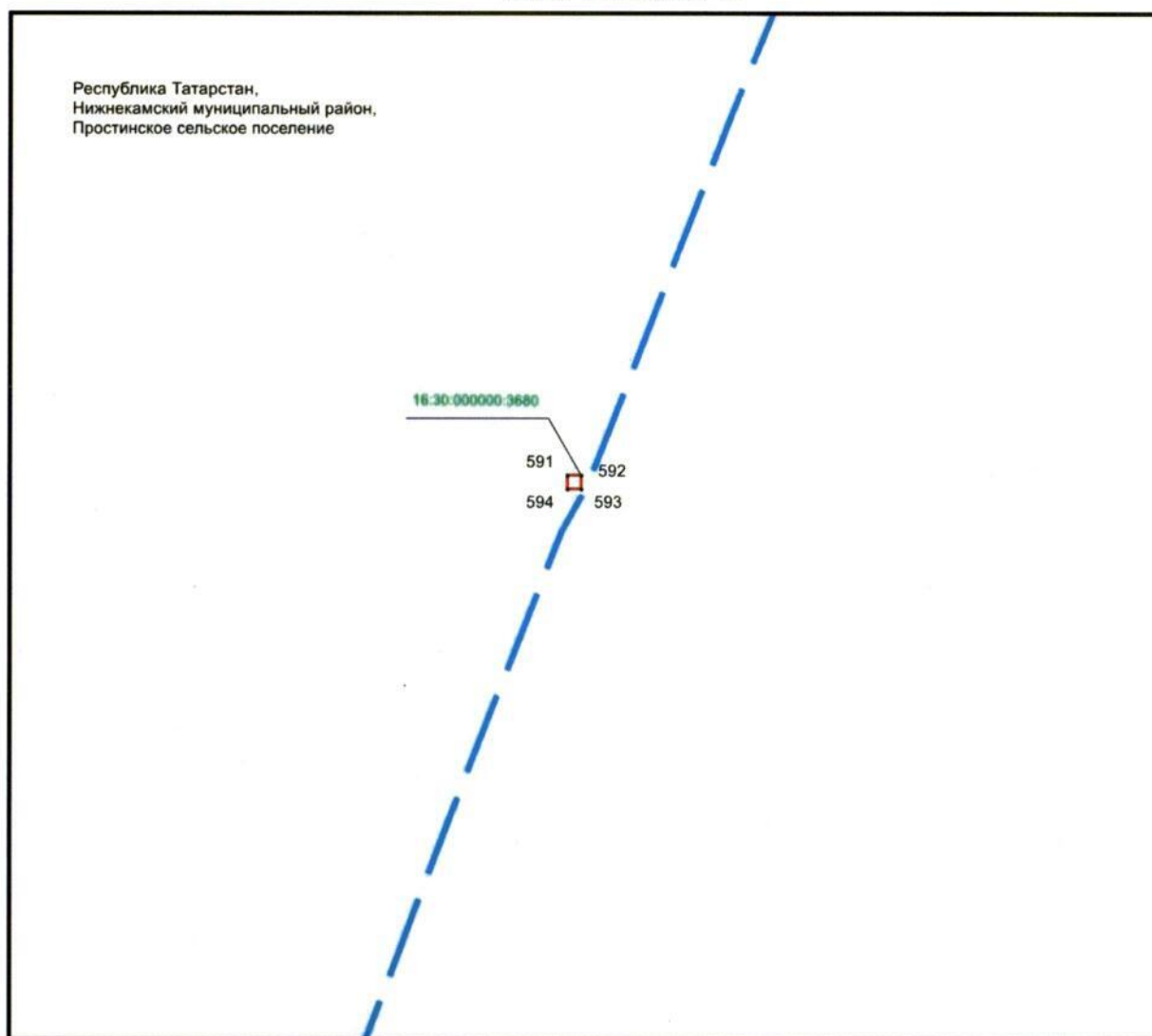
Используемые условные знаки и обозначения:

- 1 – обозначение характерной точки границ объекта
 - — — — — граница объекта
 - — — — — проектное местооположение инженерного сооружения (ось газопровода)
 - — граница земельного участка
- 16:18:140401:803 – кадастровый номер земельного участка.

Раздел 4

Схема расположения границ публичного сервитута в целях размещения
линейного объекта регионального значения системы газоснабжения
«Газопровод высокого давления от ГРС № 2 г.Елабуга (Центральная)
до ПАО «НКНХ», ОАО «ТАИФ-НК»

Лист 4 Выноска 13



Масштаб 1 : 500

Используемые условные знаки и обозначения:

- 1 – обозначение характерной точки границ объекта
- (red line) – граница объекта
- (dashed blue line) – проектное местоположение инженерного сооружения (ось газопровода)
- (yellow) – граница земельного участка

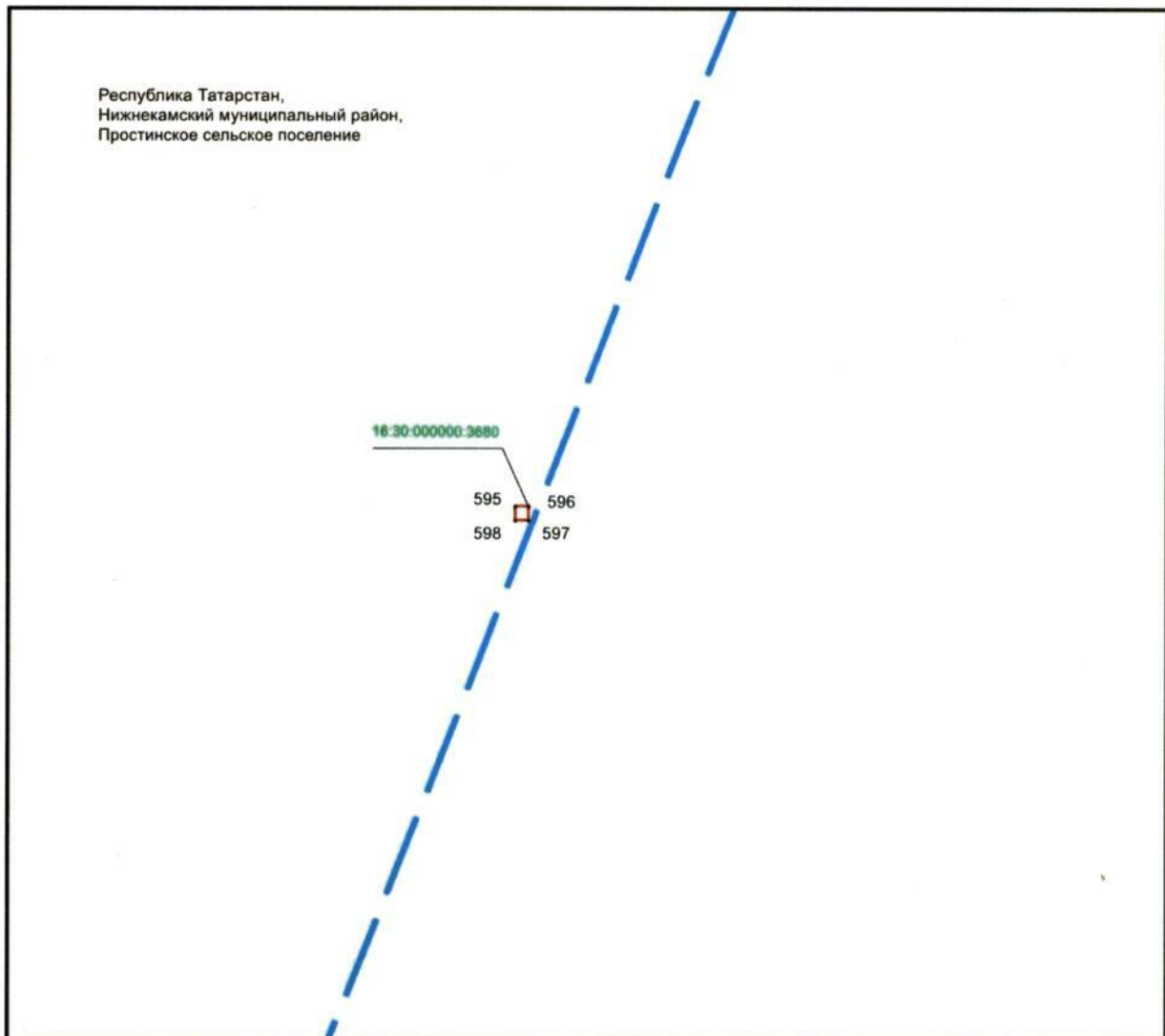
16:18:140401:803

– кадастровый номер земельного участка.

Раздел 4

Схема расположения границ публичного сервитута в целях размещения
линейного объекта регионального значения системы газоснабжения
«Газопровод высокого давления от ГРС № 2 г.Елабуга (Центральная)
до ПАО «НКНХ», ОАО «ТАИФ-НК»

Лист 4 Выноска 14



Масштаб 1 : 500

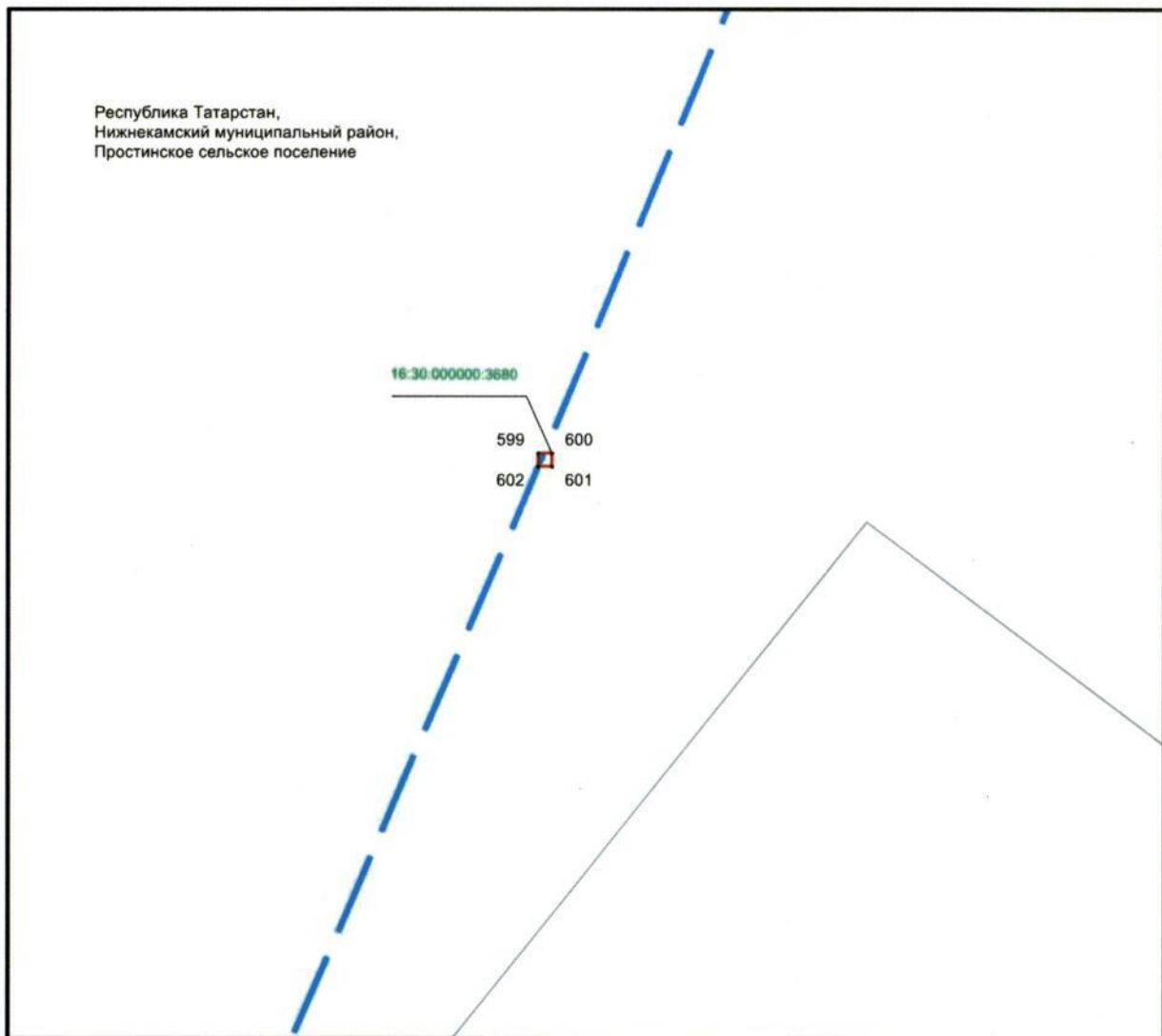
Используемые условные знаки и обозначения:

- 1 — обозначение характерной точки границ объекта
- (red line) — граница объекта
- (dashed blue line) — проектное местоположение инженерного сооружения (ось газопровода)
- (yellow) — граница земельного участка
- 16:18:140401:803 — кадастровый номер земельного участка.

Раздел 4

Схема расположения границ публичного сервитута в целях размещения
линейного объекта регионального значения системы газоснабжения
«Газопровод высокого давления от ГРС № 2 г.Елабуга (Центральная)
до ПАО «НКНХ», ОАО «ТАИФ-НК»

Лист 4 Выноска 15



Масштаб 1 : 500

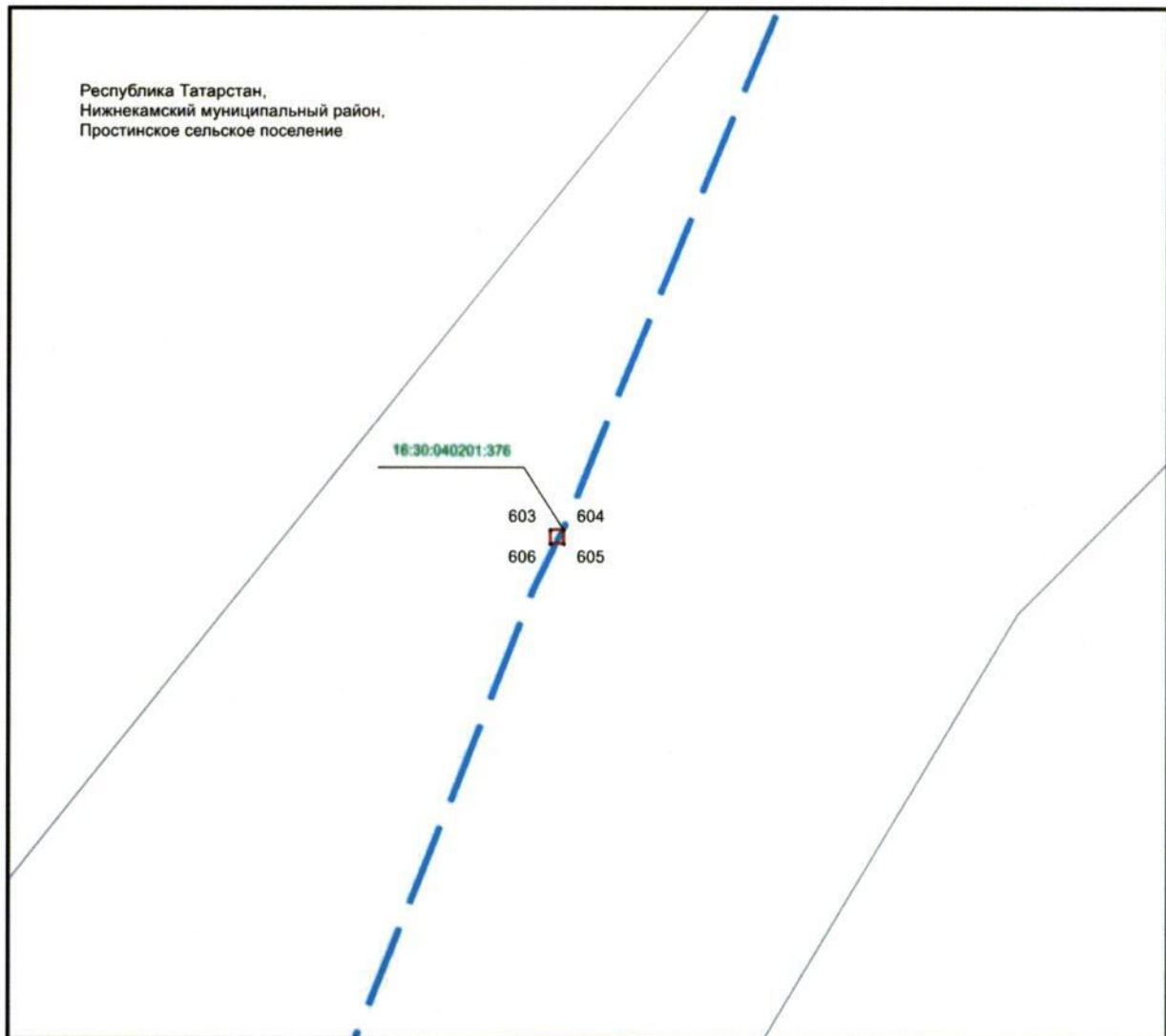
Используемые условные знаки и обозначения:

- 1 – обозначение характерной точки границ объекта
 - (red line) – граница объекта
 - (dashed blue line) – проектное местоположение инженерного сооружения (ось газопровода)
 - (yellow) – граница земельного участка
- 16:18:140401:803 – кадастровый номер земельного участка.

Раздел 4

Схема расположения границ публичного сервитута в целях размещения
линейного объекта регионального значения системы газоснабжения
«Газопровод высокого давления от ГРС № 2 г.Елабуга (Центральная)
до ПАО «НКНХ», ОАО «ТАИФ-НК»

Лист 4 Выноска 16



Масштаб 1 : 500

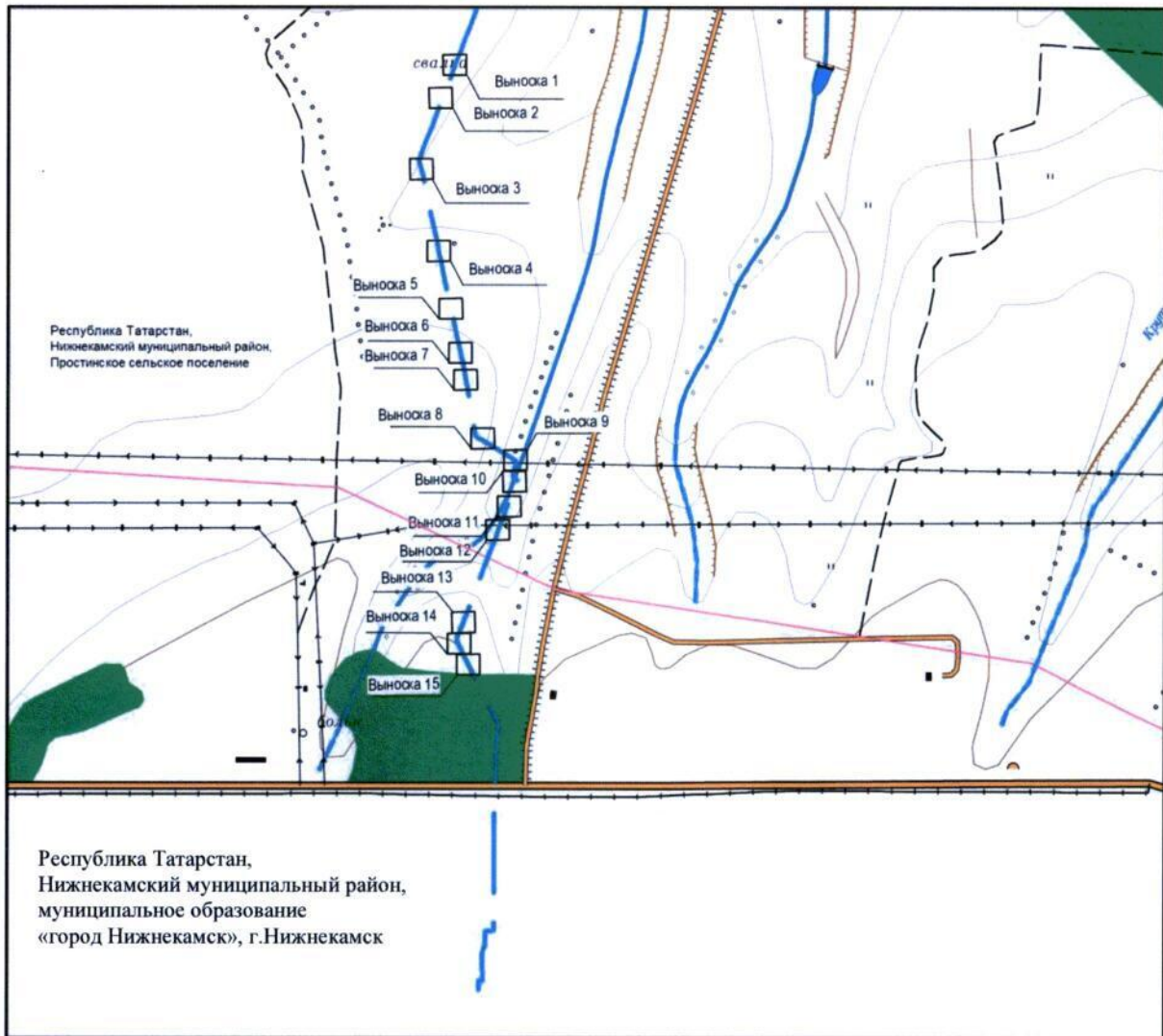
Используемые условные знаки и обозначения:

- 1 — обозначение характерной точки границ объекта
 - — граница объекта
 - — — — — проектное местоположение инженерного сооружения (ось газопровода)
 - — — — — граница земельного участка
- 16:18:140401:803 — кадастровый номер земельного участка.

Раздел 4

Схема расположения границ публичного сервитута в целях размещения
линейного объекта регионального значения системы газоснабжения
«Газопровод высокого давления от ГРС № 2 г.Елабуга (Центральная)
до ПАО «НКНХ», ОАО «ТАИФ-НК»

Лист 5



Масштаб 1 : 25 000

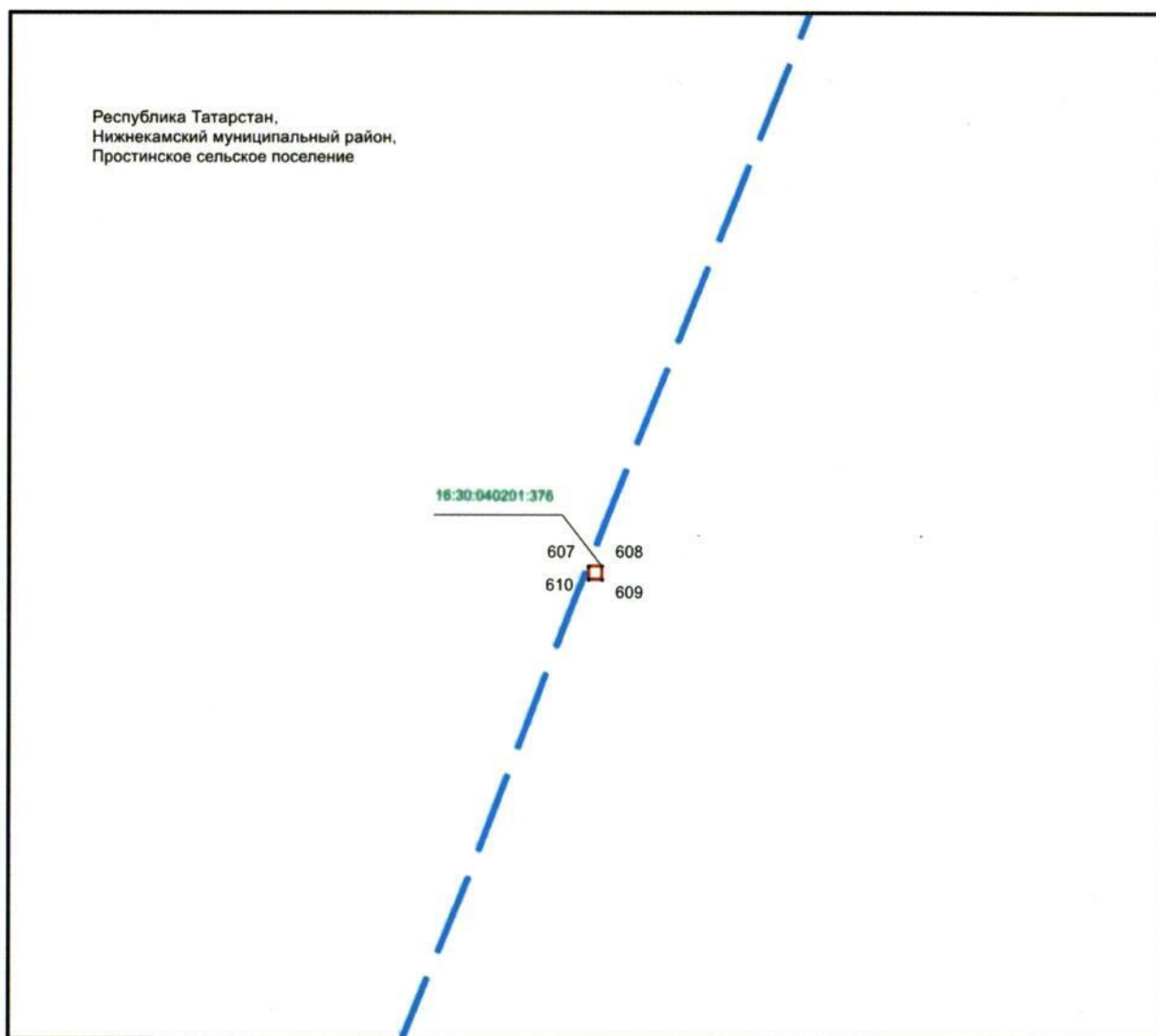
Используемые условные знаки и обозначения:

- — — — проектное местоположение инженерного сооружения (ось газопровода)
- — — — граница сельского поселения.

Раздел 4

Схема расположения границ публичного сервитута в целях размещения
линейного объекта регионального значения системы газоснабжения
«Газопровод высокого давления от ГРС № 2 г.Елабуга (Центральная)
до ПАО «НКНХ», ОАО «ТАИФ-НК»

Лист 5 Выноска 1



Масштаб 1 : 500

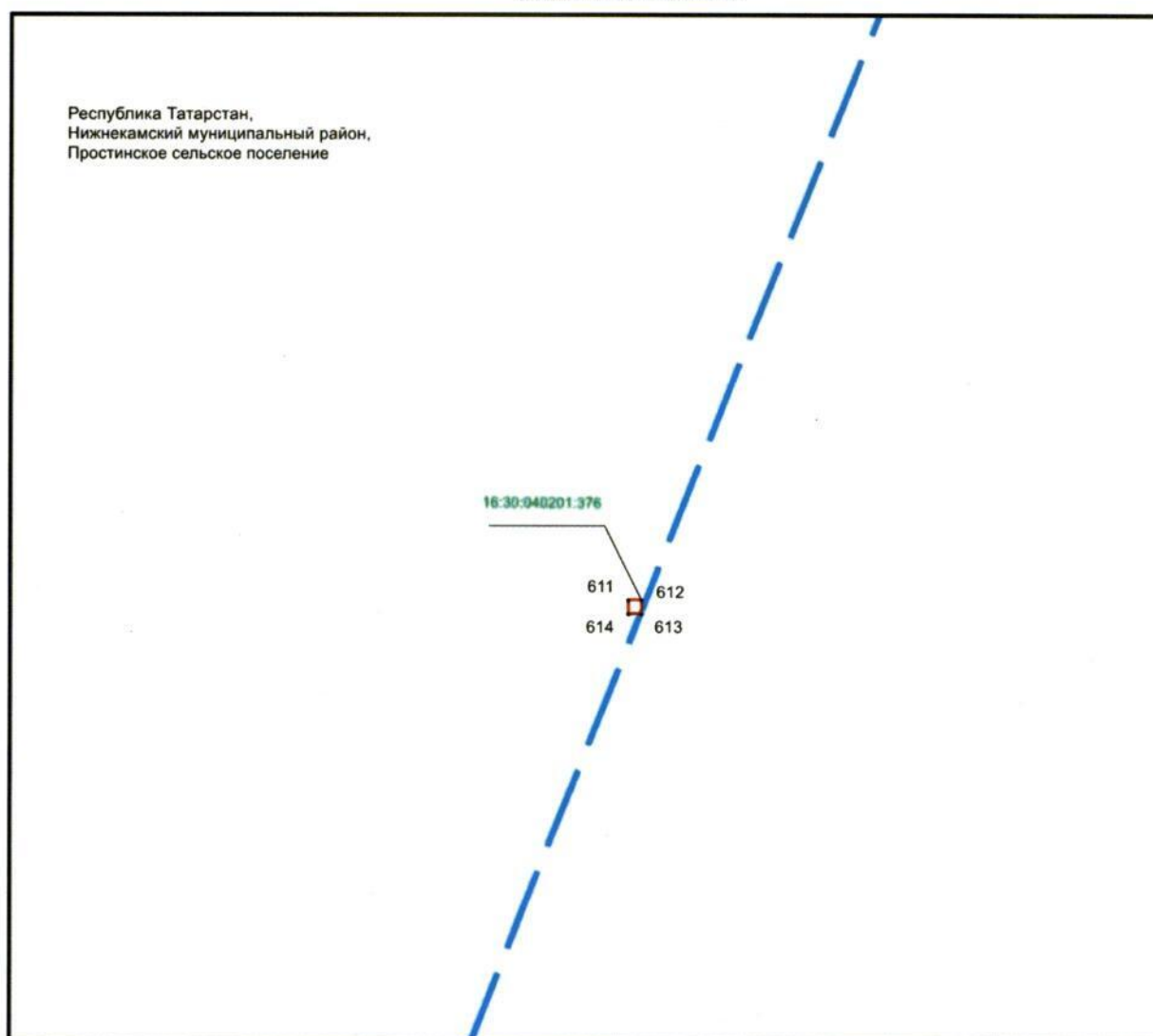
Используемые условные знаки и обозначения:

- 1 — обозначение характерной точки границ объекта
- (red line) — граница объекта
- (blue dashed line) — проектное местоположение инженерного сооружения (ось газопровода)
- (yellow) — граница земельного участка
- 16:18:140401:803 — кадастровый номер земельного участка.

Раздел 4

Схема расположения границ публичного сервитута в целях размещения
линейного объекта регионального значения системы газоснабжения
«Газопровод высокого давления от ГРС № 2 г.Елабуга (Центральная)
до ПАО «НКНХ», ОАО «ТАИФ-НК»

Лист 5 Выноска 2



Масштаб 1 : 500

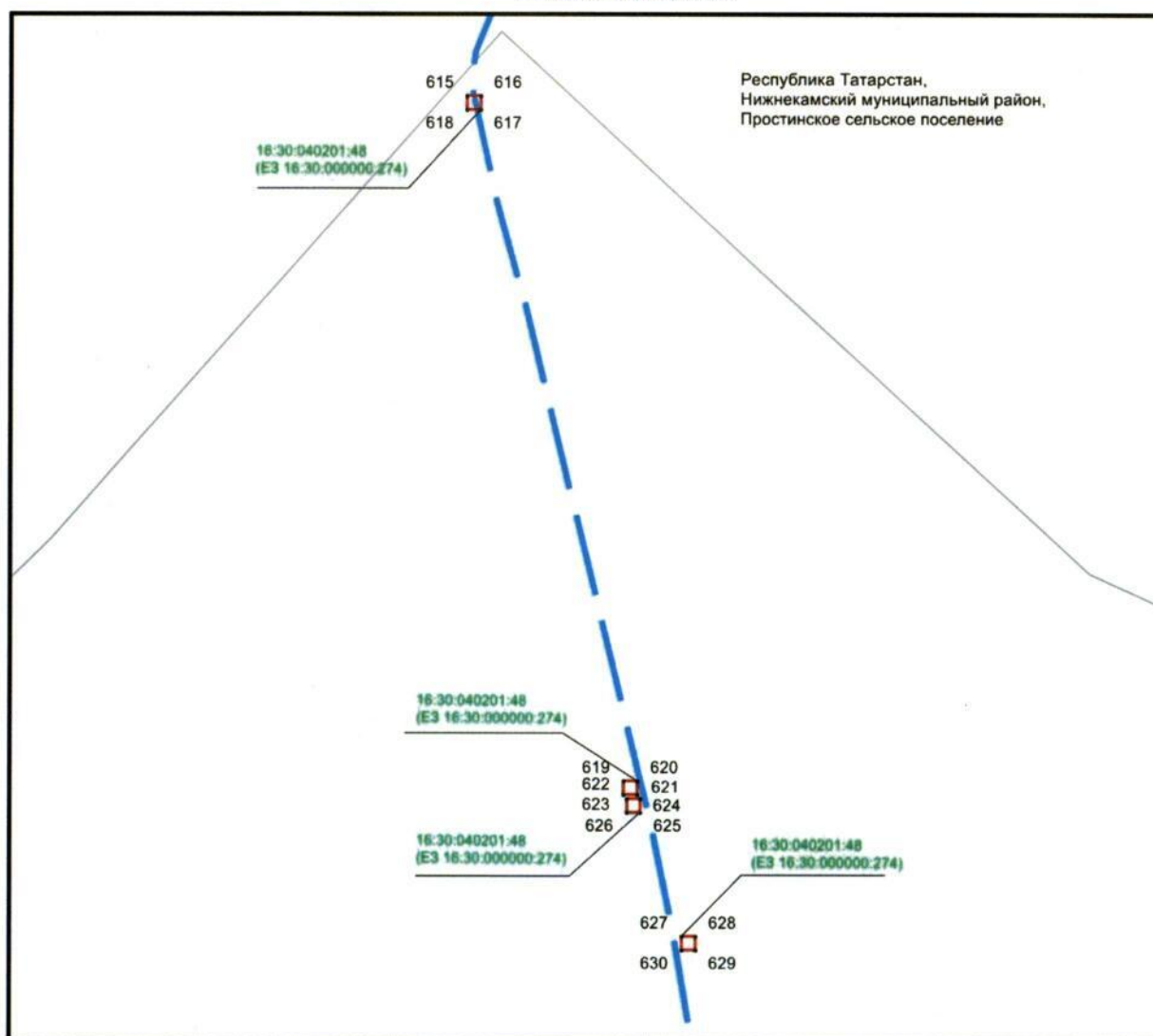
Используемые условные знаки и обозначения:

- 1 – обозначение характерной точки границ объекта
- (черная линия) – граница объекта
- (синяя линия) – проектное местоположение инженерного сооружения (ось газопровода)
- (желтый) – граница земельного участка
- 16:18:140401:803 – кадастровый номер земельного участка.

Раздел 4

Схема расположения границ публичного сервитута в целях размещения
линейного объекта регионального значения системы газоснабжения
«Газопровод высокого давления от ГРС № 2 г.Елабуга (Центральная)
до ПАО «НКНХ», ОАО «ТАИФ-НК»

Лист 5 Выноска 3



Масштаб 1 : 500

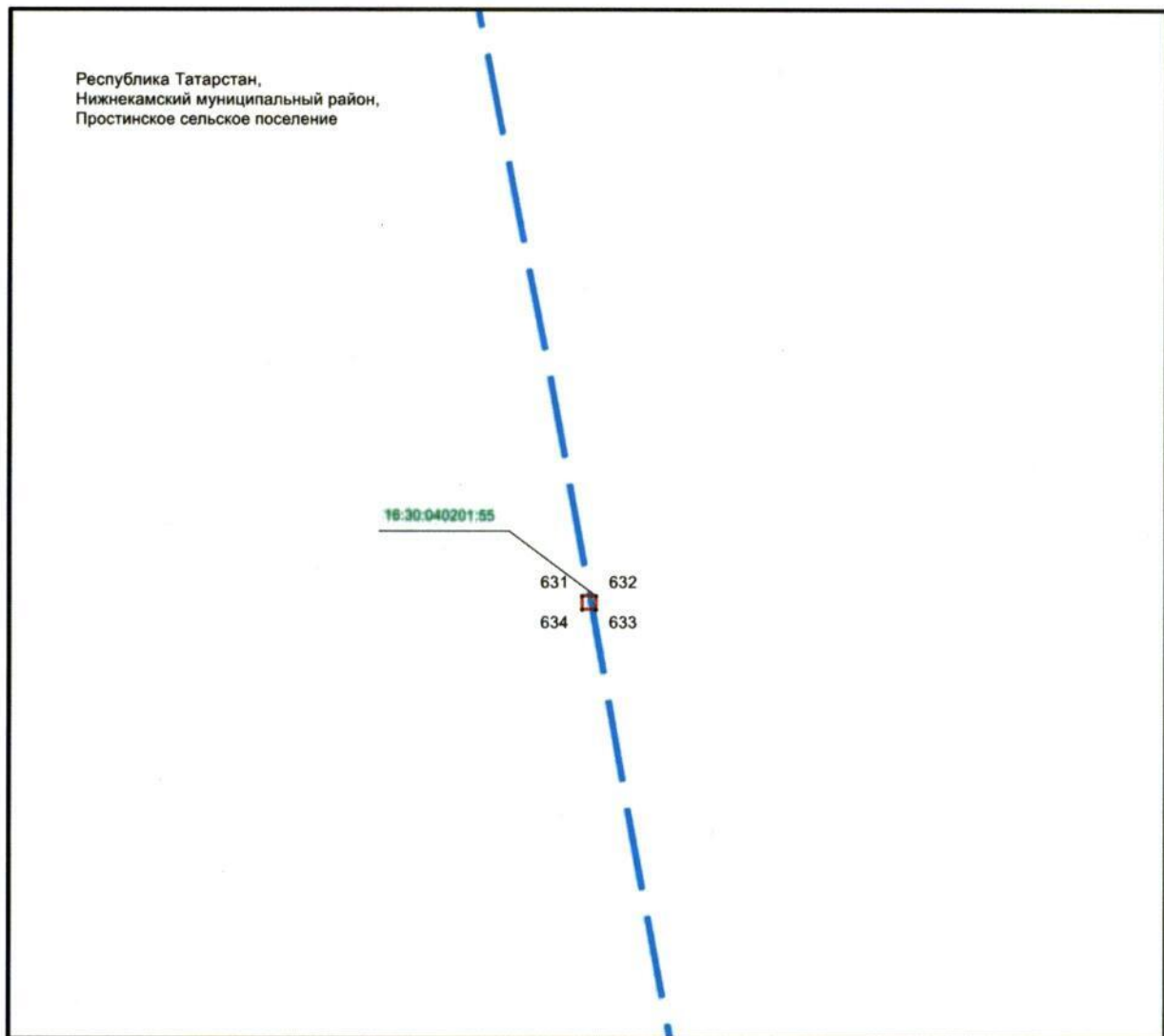
Используемые условные знаки и обозначения:

- 1 – обозначение характерной точки границ объекта
- (красная линия) – граница объекта
- (синяя линия) – проектное местоположение инженерного сооружения (ось газопровода)
- (желтая линия) – граница земельного участка
- 16:18:140401:803 – кадастровый номер земельного участка.

Раздел 4

Схема расположения границ публичного сервитута в целях размещения
линейного объекта регионального значения системы газоснабжения
«Газопровод высокого давления от ГРС № 2 г.Елабуга (Центральная)
до ПАО «НКНХ», ОАО «ТАИФ-НК»

Лист 5 Выноска 4



Масштаб 1 : 500

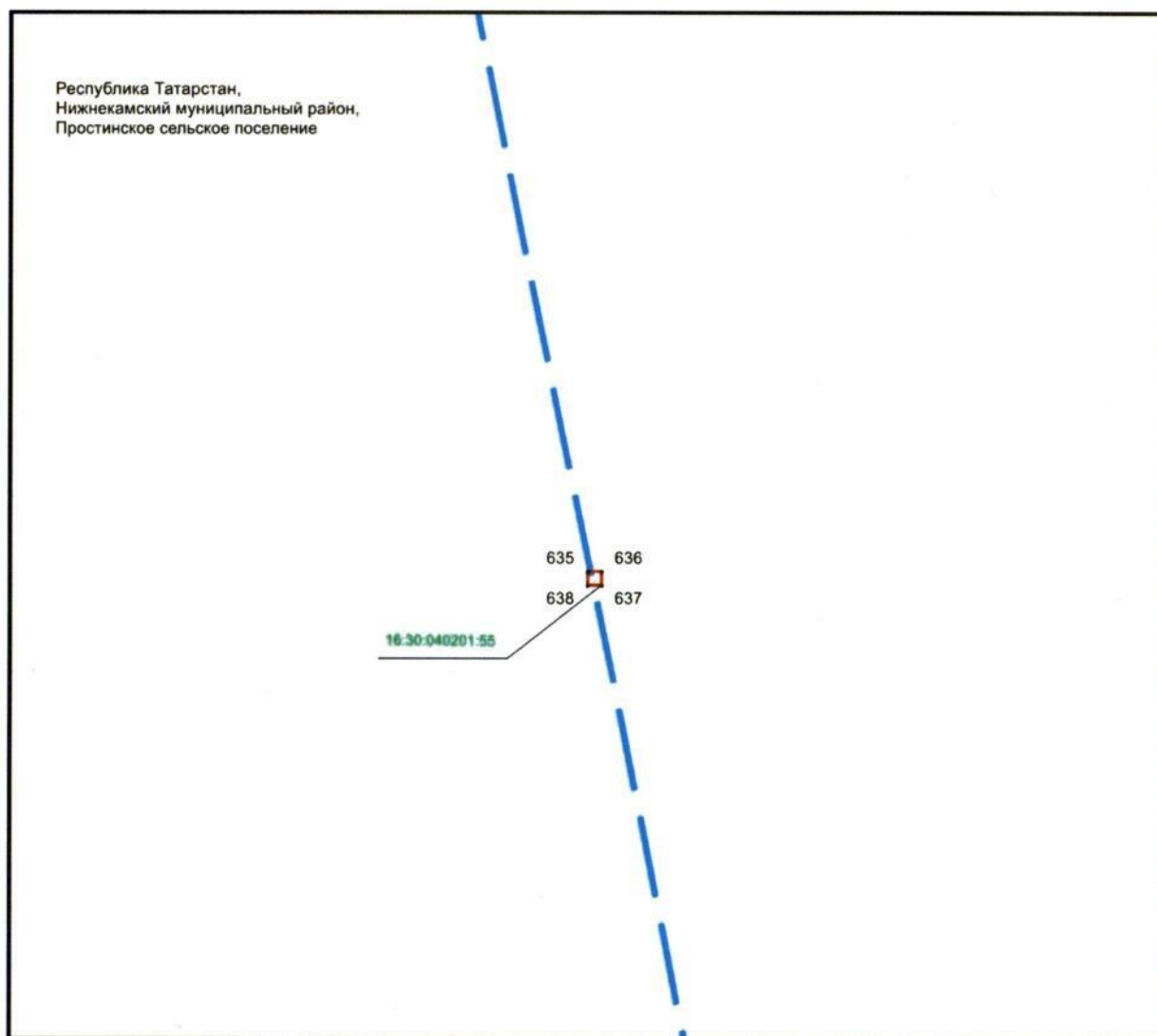
Используемые условные знаки и обозначения:

- 1 — обозначение характерной точки границ объекта
 - — граница объекта
 - — — — — проектное местоположение инженерного сооружения (ось газопровода)
 - — граница земельного участка
- 16:18:140401:803 — кадастровый номер земельного участка.

Раздел 4

Схема расположения границ публичного сервитута в целях размещения
линейного объекта регионального значения системы газоснабжения
«Газопровод высокого давления от ГРС № 2 г.Елабуга (Центральная)
до ПАО «НКНХ», ОАО «ТАИФ-НК»

Лист 5 Выноска 5



Масштаб 1 : 500

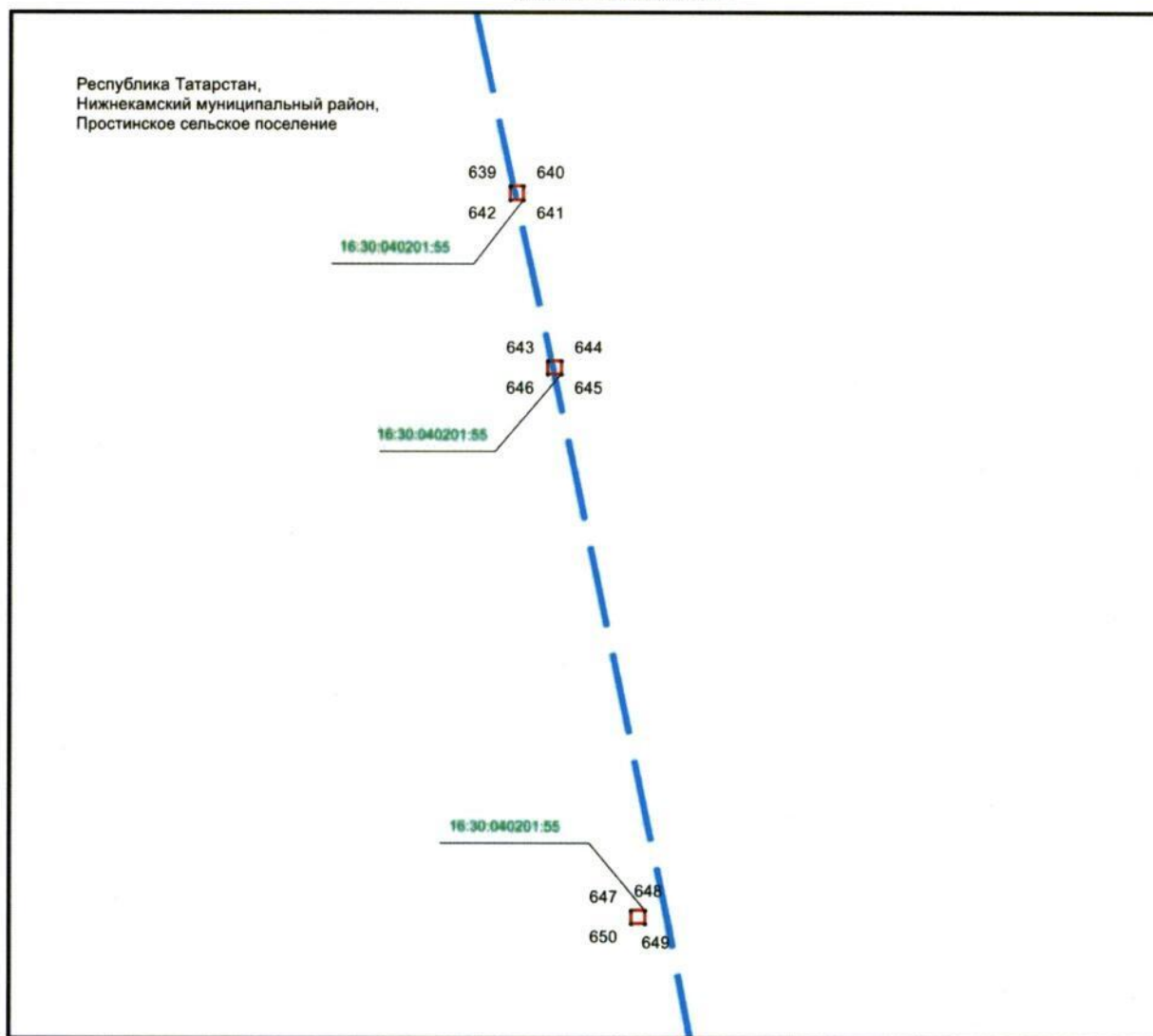
Используемые условные знаки и обозначения:

- 1 — обозначение характерной точки границ объекта
- (красная линия) — граница объекта
- (синие пунктирные линии) — проектное местоположение инженерного сооружения (ось газопровода)
- (желтый) — граница земельного участка
- 16:18:140401:803 — кадастровый номер земельного участка.

Раздел 4

Схема расположения границ публичного сервитута в целях размещения
линейного объекта регионального значения системы газоснабжения
«Газопровод высокого давления от ГРС № 2 г.Елабуга (Центральная)
до ПАО «НКНХ», ОАО «ТАИФ-НК»

Лист 5 Выноска 6



Масштаб 1 : 500

Используемые условные знаки и обозначения:

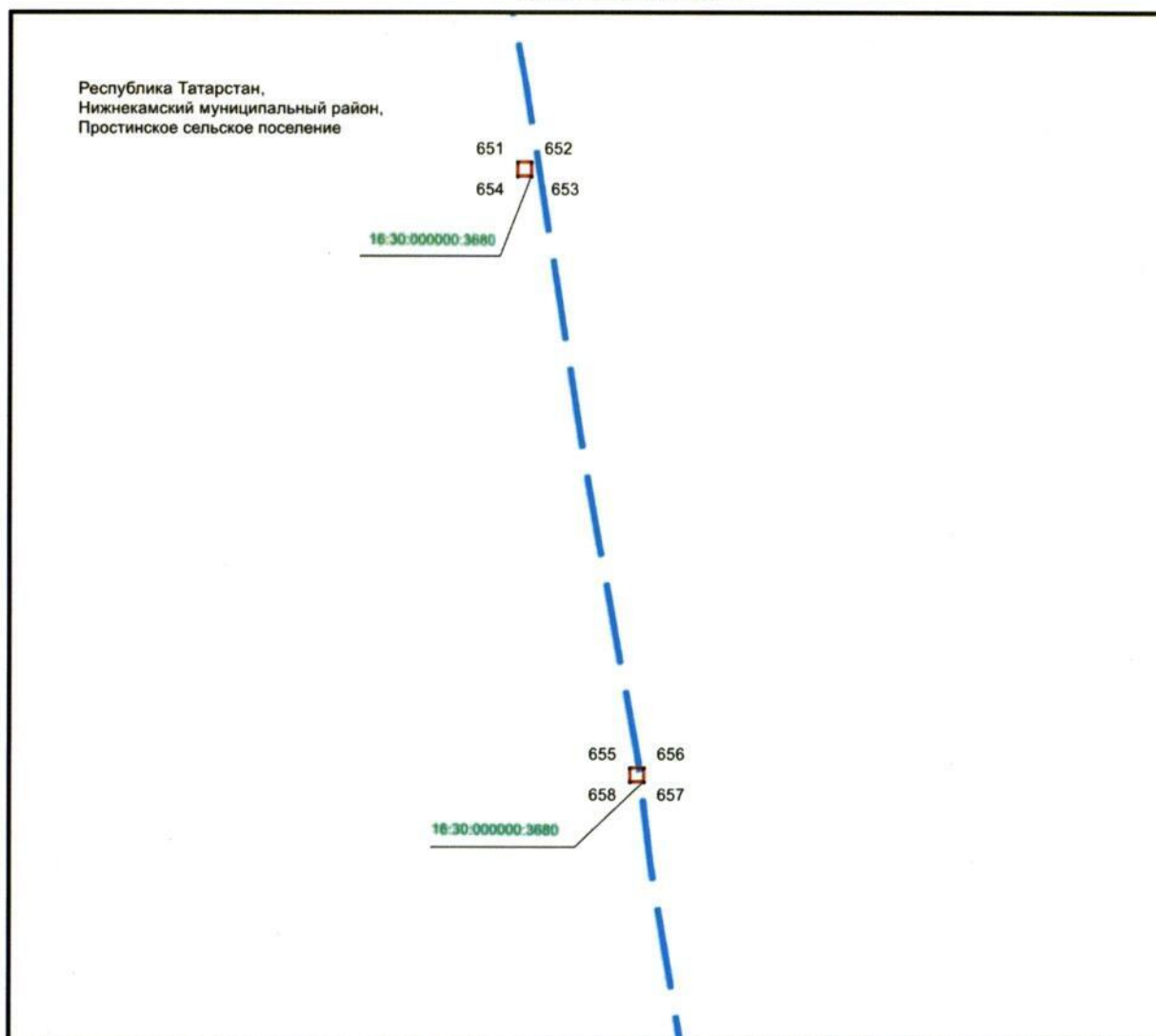
- 1 — обозначение характерной точки границ объекта
- — граница объекта
- — — — — проектное местоположение инженерного сооружения (ось газопровода)
- — граница земельного участка

16:18:140401:803 — кадастровый номер земельного участка.

Раздел 4

Схема расположения границ публичного сервитута в целях размещения
линейного объекта регионального значения системы газоснабжения
«Газопровод высокого давления от ГРС № 2 г.Елабуга (Центральная)
до ПАО «НКНХ», ОАО «ТАИФ-НК»

Лист 5 Выноска 7



Масштаб 1 : 500

Используемые условные знаки и обозначения:

- 1 – обозначение характерной точки границ объекта
- — — — — граница объекта
- — — — — проектное местоположение инженерного сооружения (ось газопровода)
- — граница земельного участка

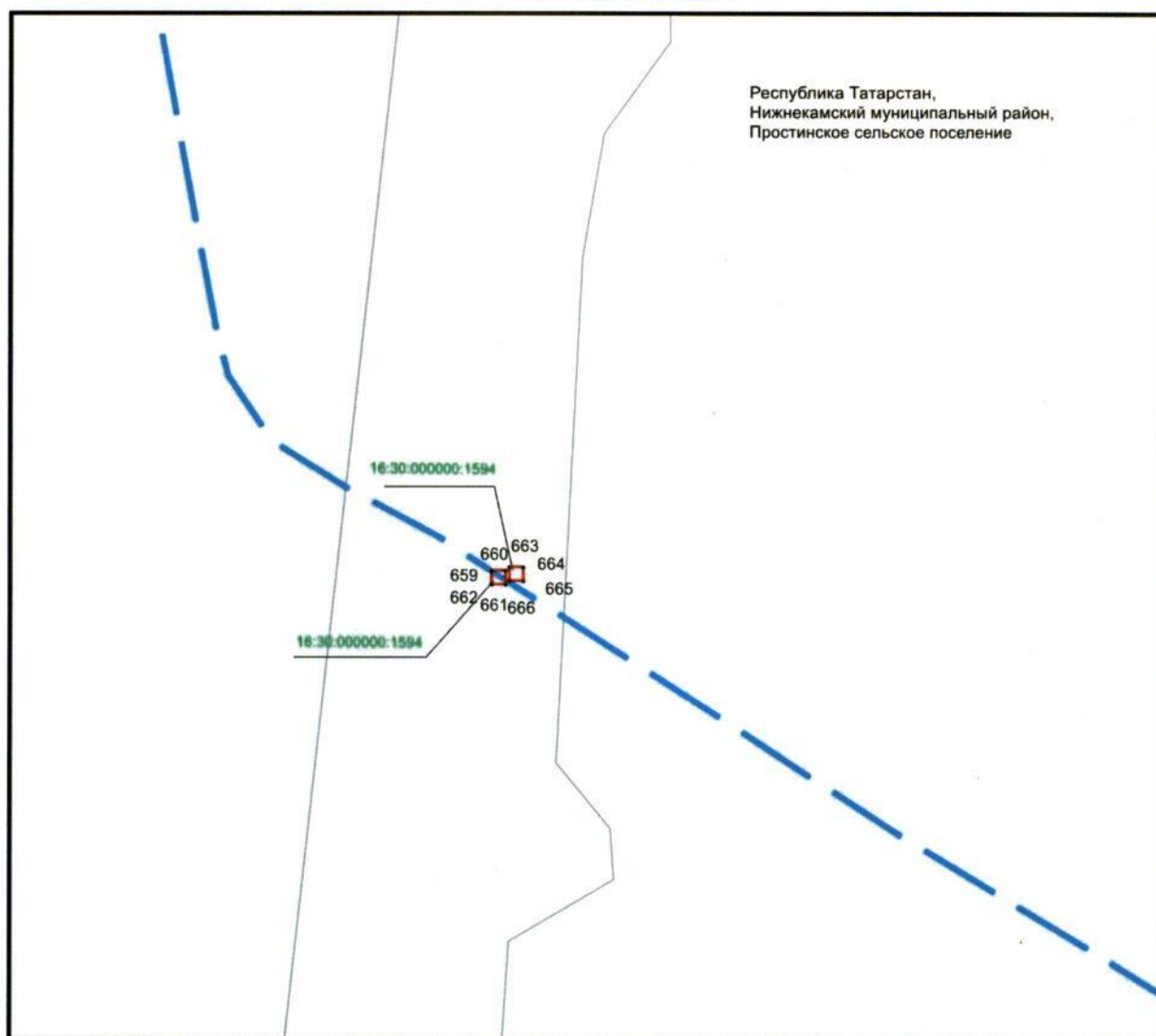
16:18:140401:803

– кадастровый номер земельного участка.

Раздел 4

Схема расположения границ публичного сервитута в целях размещения
линейного объекта регионального значения системы газоснабжения
«Газопровод высокого давления от ГРС № 2 г.Елабуга (Центральная)
до ПАО «НКНХ», ОАО «ТАИФ-НК»

Лист 5 Выноска 8



Масштаб 1 : 500

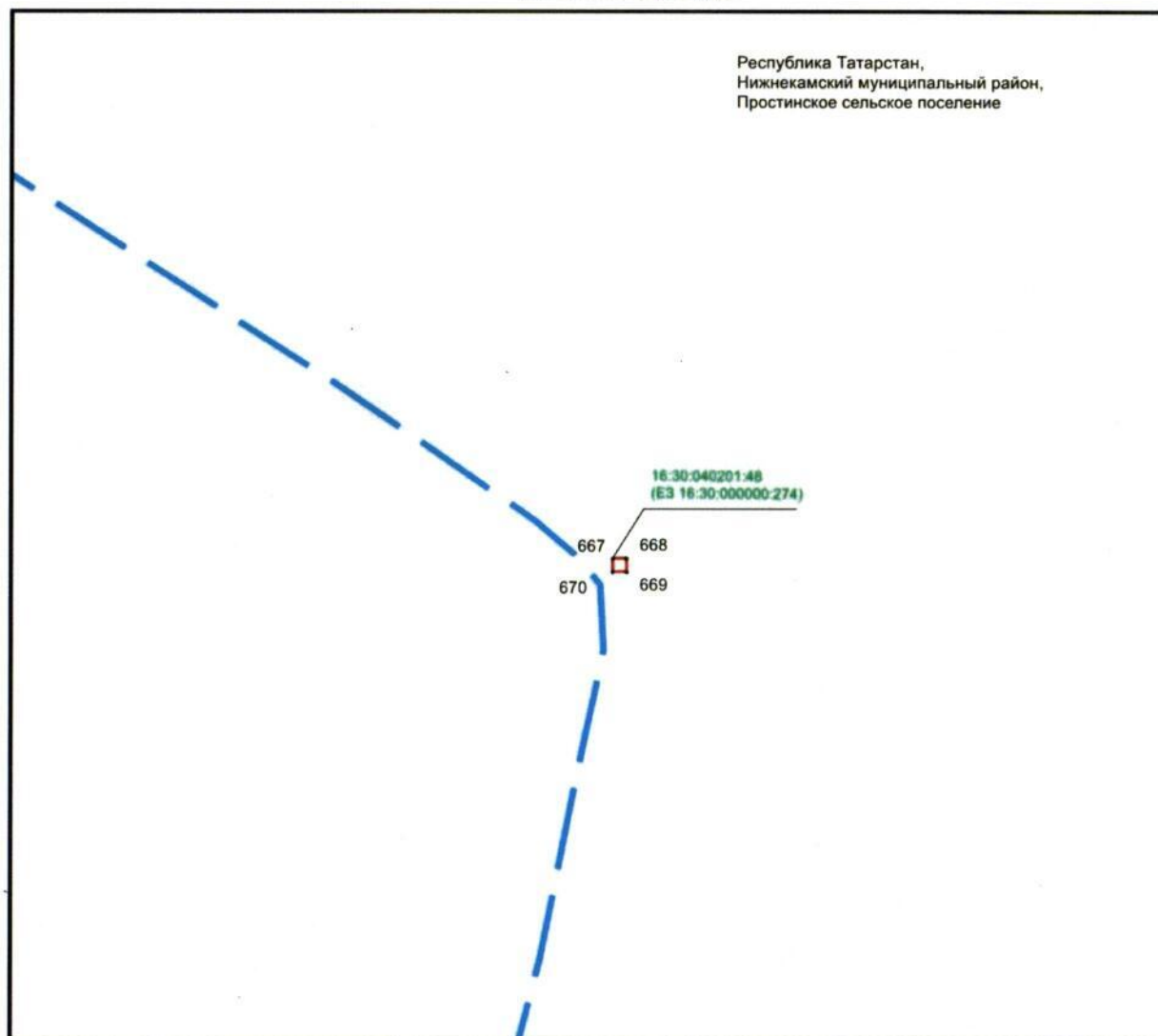
Используемые условные знаки и обозначения:

- 1 – обозначение характерной точки границ объекта
- (red line) – граница объекта
- (blue dashed line) – проектное местоположение инженерного сооружения (ось газопровода)
- (yellow) – граница земельного участка
- 16:18:140401:803 – кадастровый номер земельного участка.

Раздел 4

Схема расположения границ публичного сервитута в целях размещения
линейного объекта регионального значения системы газоснабжения
«Газопровод высокого давления от ГРС № 2 г.Елабуга (Центральная)
до ПАО «НКНХ», ОАО «ТАИФ-НК»

Лист 5 Выноска 9



Масштаб 1 : 500

Используемые условные знаки и обозначения:

- 1 – обозначение характерной точки границ объекта
- (red line) – граница объекта
- (blue dashed line) – проектное местоположение инженерного сооружения (ось газопровода)
- (yellow) – граница земельного участка

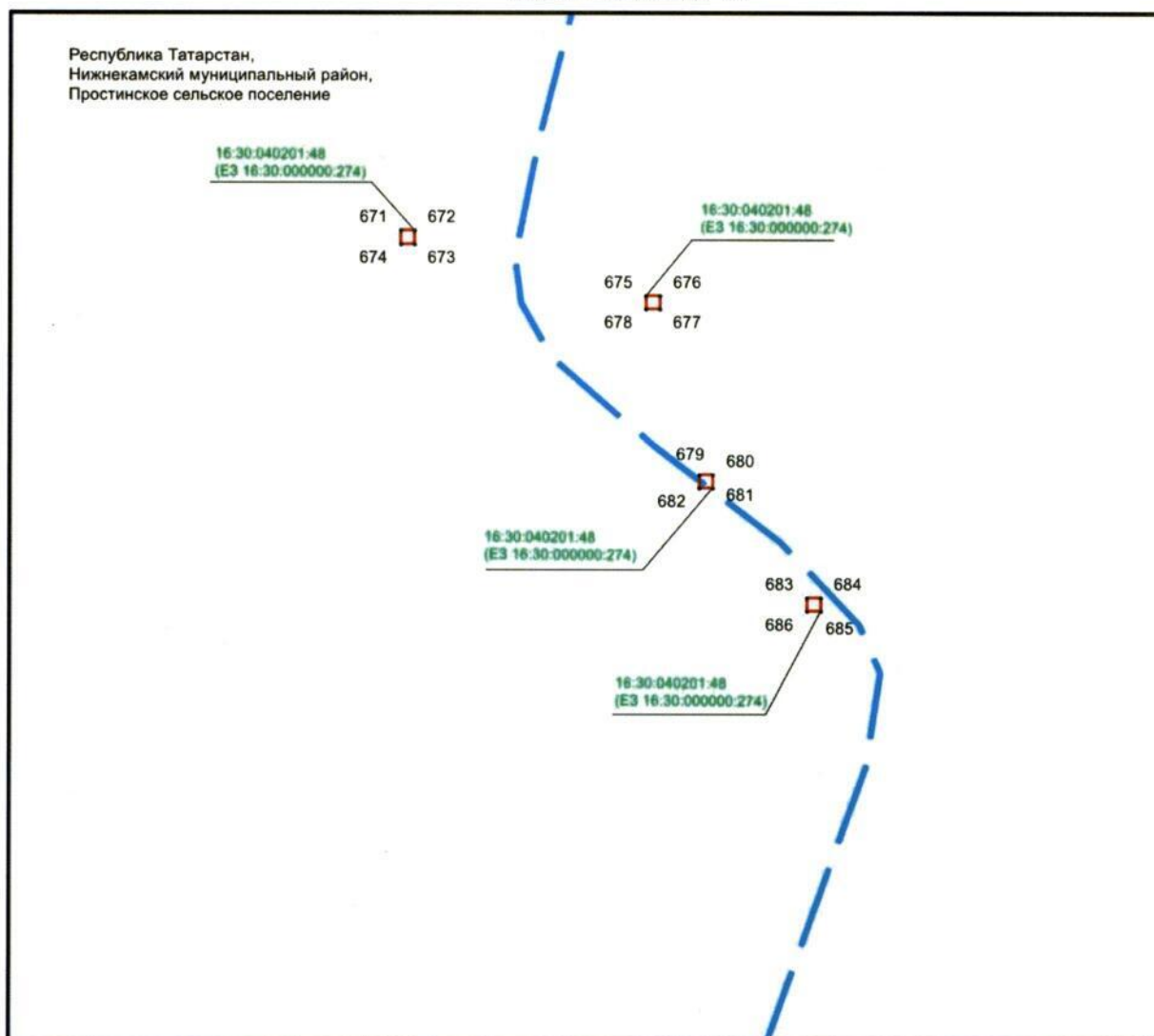
16:18:140401:803

– кадастровый номер земельного участка.

Раздел 4

Схема расположения границ публичного сервитута в целях размещения
линейного объекта регионального значения системы газоснабжения
«Газопровод высокого давления от ГРС № 2 г.Елабуга (Центральная)
до ПАО «НКНХ», ОАО «ТАИФ-НК»

Лист 5 Выноска 10



Масштаб 1 : 500

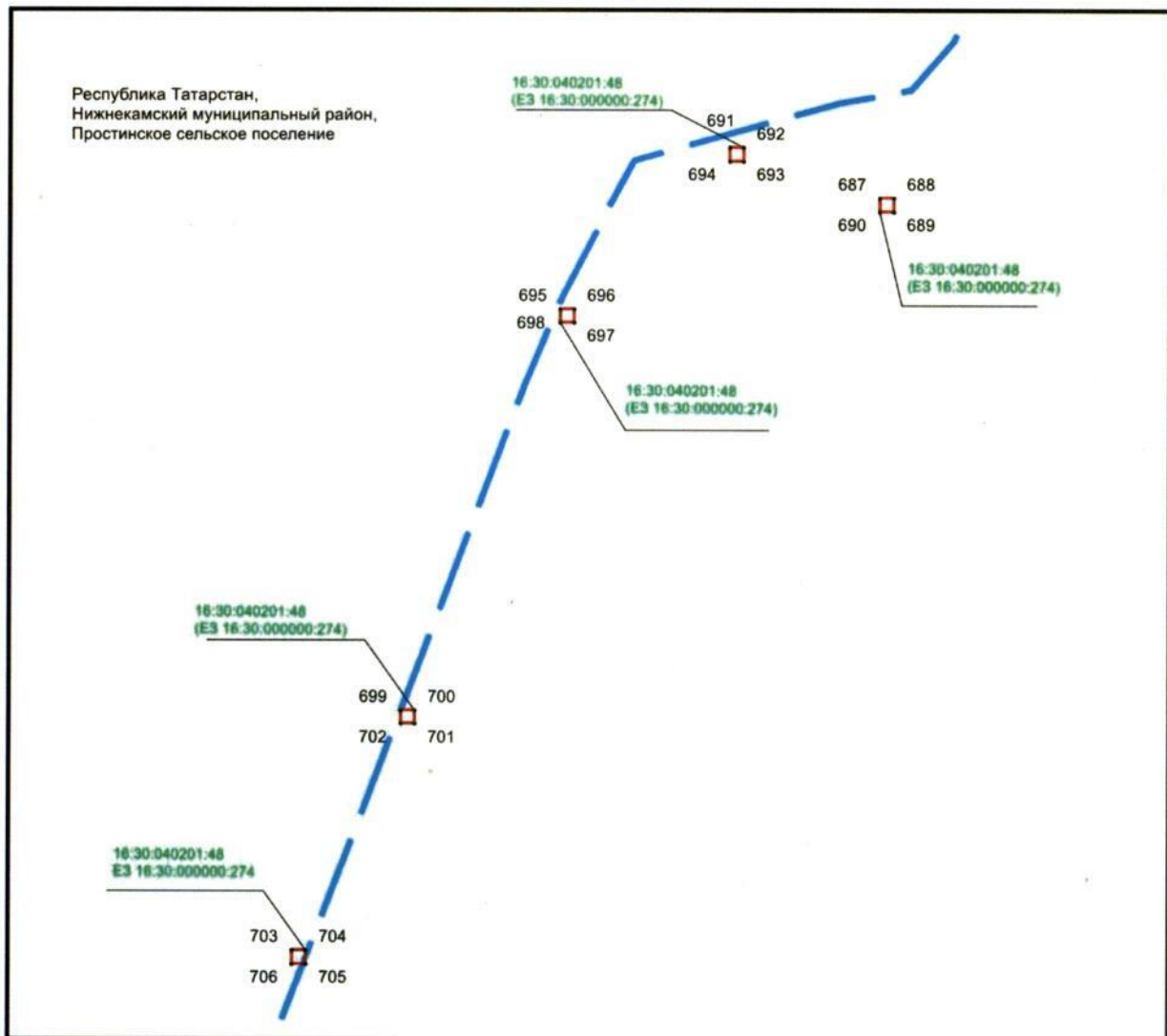
Используемые условные знаки и обозначения:

- 1 – обозначение характерной точки границ объекта
- — — — — граница объекта
- — — — — проектное местоположение инженерного сооружения (ось газопровода)
- — граница земельного участка
- 16:18:140401:803 — кадастровый номер земельного участка.

Раздел 4

Схема расположения границ публичного сервитута в целях размещения
линейного объекта регионального значения системы газоснабжения
«Газопровод высокого давления от ГРС № 2 г.Елабуга (Центральная)
до ПАО «НКНХ», ОАО «ТАИФ-НК»

Лист 5 Выноски 11



Масштаб 1 : 500

Используемые условные знаки и обозначения:

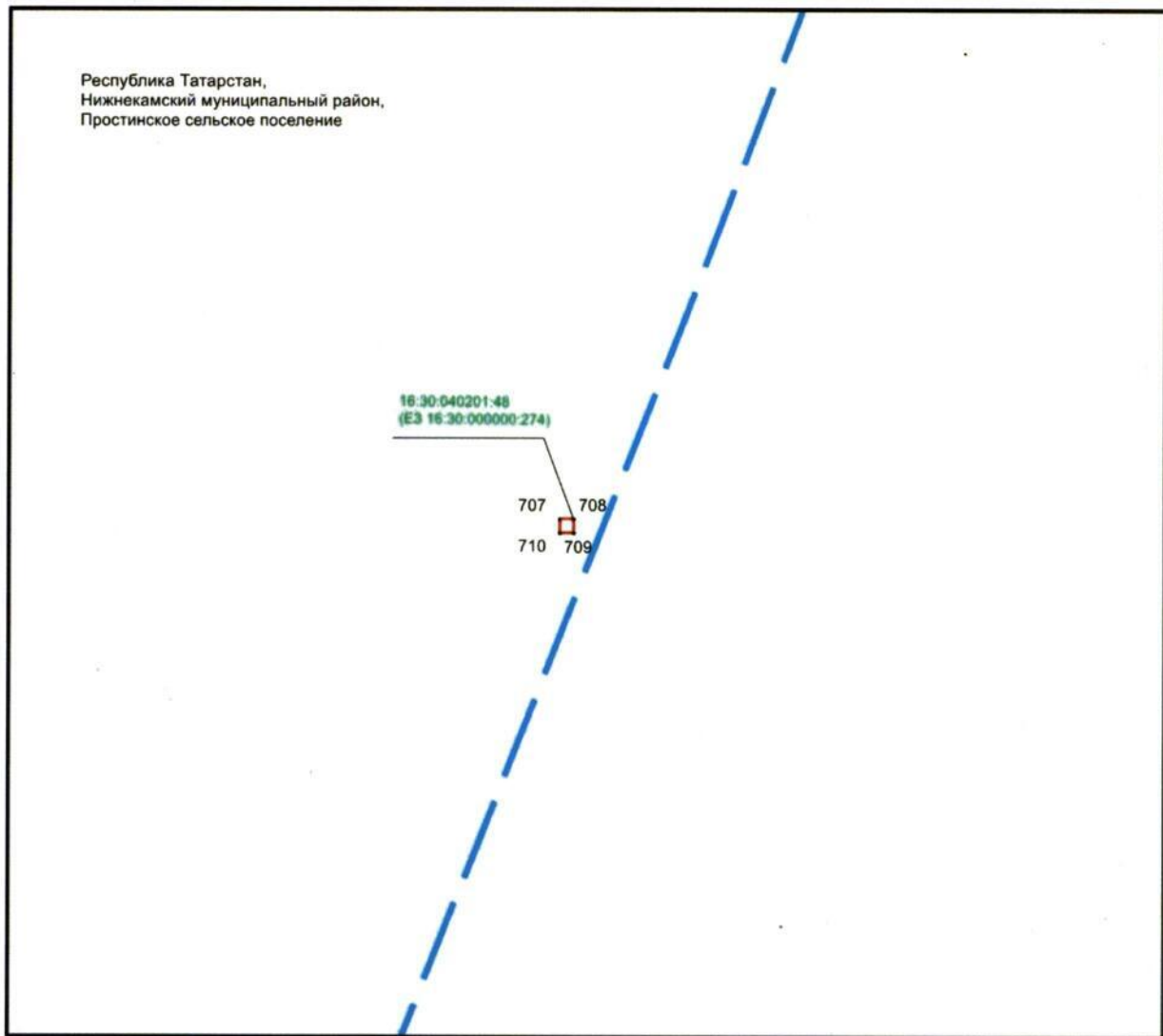
- 1 – обозначение характерной точки границ объекта
- — граница объекта
- — — — — проектное местоположение инженерного сооружения (ось газопровода)
- — граница земельного участка

16:18:140401:803 – кадастровый номер земельного участка.

Раздел 4




Схема расположения границ публичного сервитута в целях размещения
линейного объекта регионального значения системы газоснабжения
«Газопровод высокого давления от ГРС № 2 г.Елабуга (Центральная)
до ПАО «НКНХ», ОАО «ТАИФ-НК»

Лист 5 Выноска 12



Масштаб 1 : 500

Используемые условные знаки и обозначения:

- 1 – обозначение характерной точки границ объекта
-  – граница объекта
-  – проектное местоположение инженерного сооружения (ось газопровода)
-  – граница земельного участка

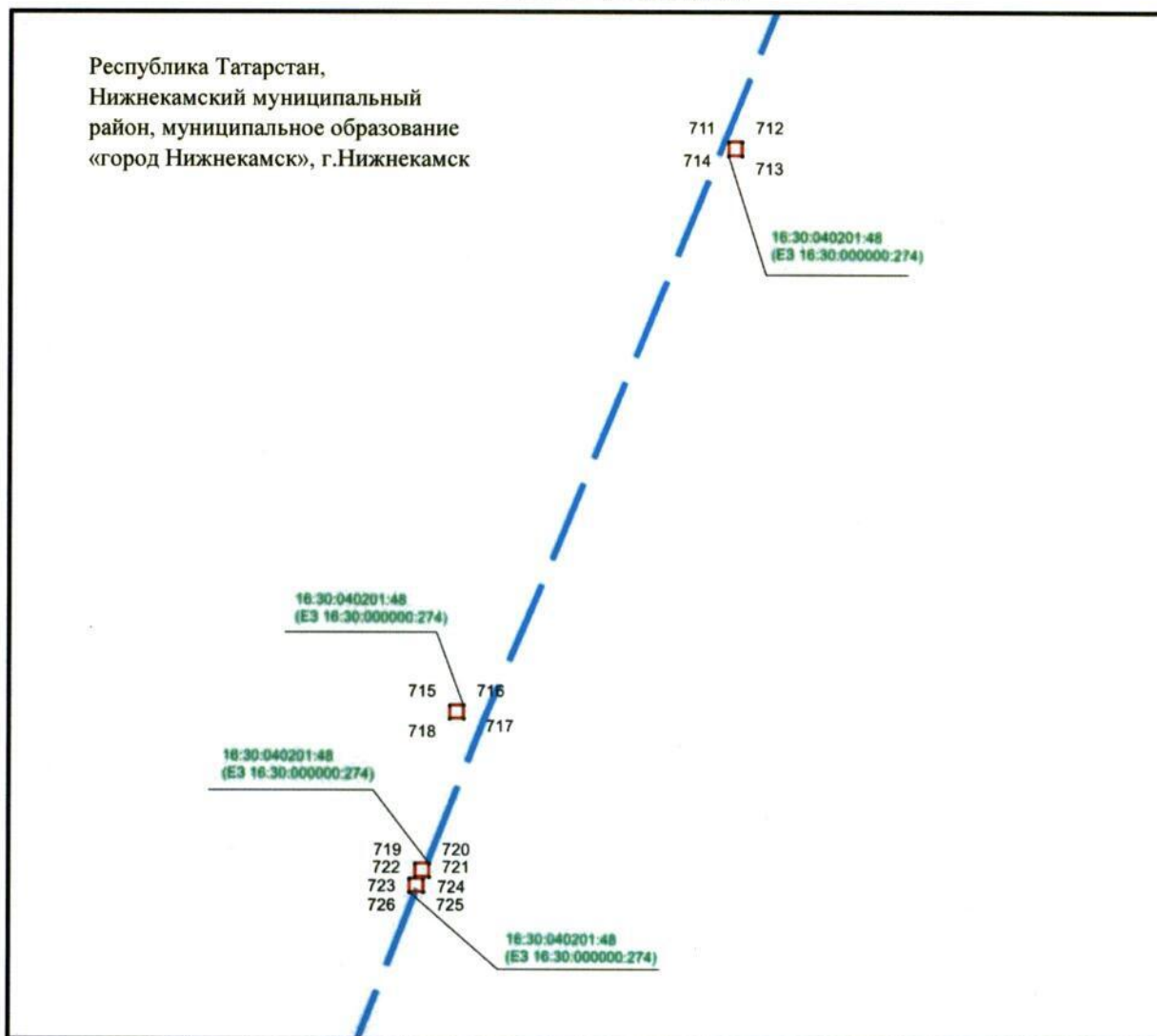
16:18:140401:803

– кадастровый номер земельного участка.

Раздел 4

Схема расположения границ публичного сервитута в целях размещения
линейного объекта регионального значения системы газоснабжения
«Газопровод высокого давления от ГРС № 2 г.Елабуга (Центральная)
до ПАО «НКНХ», ОАО «ТАИФ-НК»

Лист 5 Выноска 13



Масштаб 1 : 500

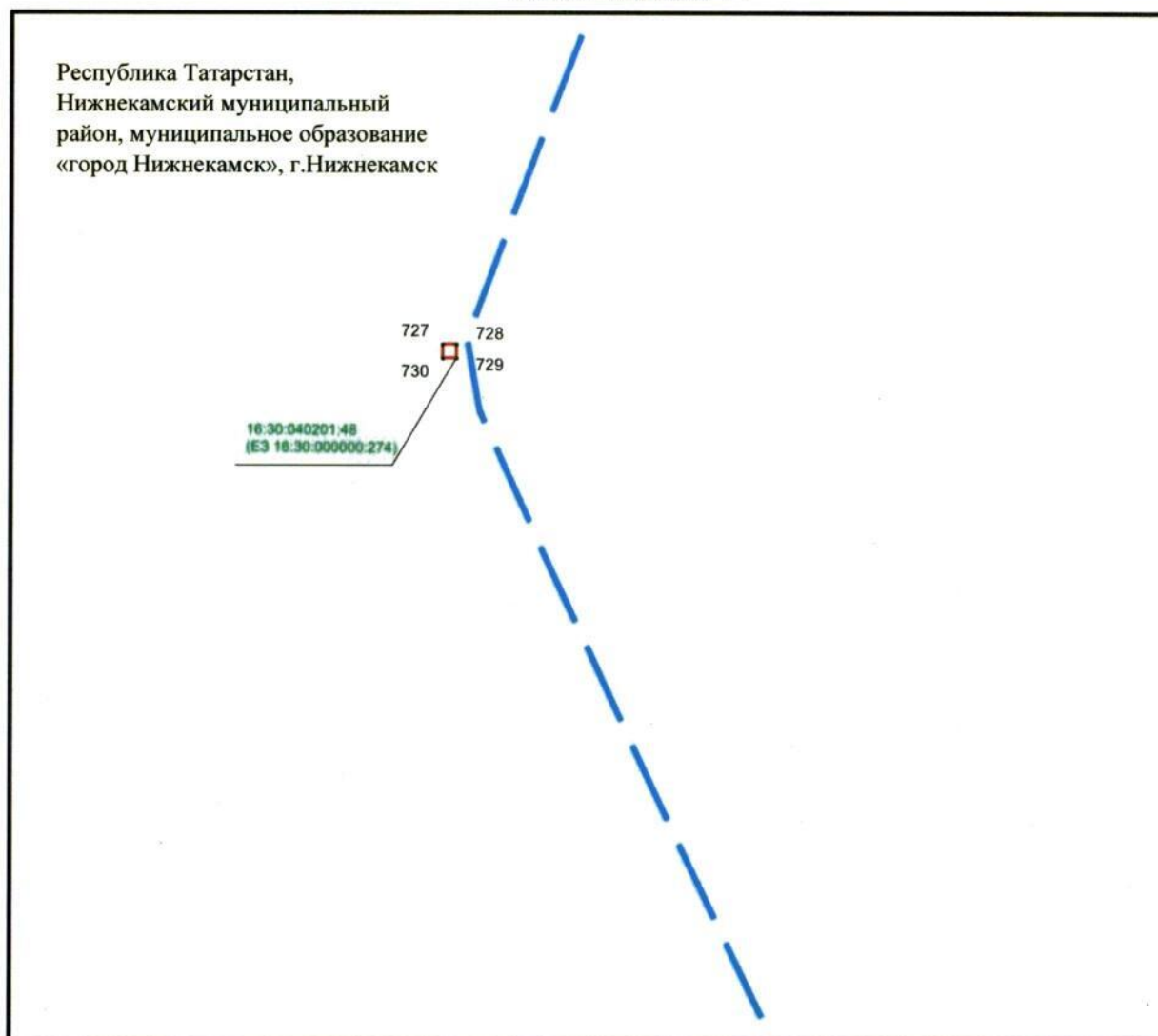
Используемые условные знаки и обозначения:

- 1 – обозначение характерной точки границ объекта
- — граница объекта
- — — — — проектное местоположение инженерного сооружения (ось газопровода)
- — — — — граница земельного участка
- 16:18:140401:803 – кадастровый номер земельного участка.

Раздел 4

Схема расположения границ публичного сервитута в целях размещения
линейного объекта регионального значения системы газоснабжения
«Газопровод высокого давления от ГРС № 2 г.Елабуга (Центральная)
до ПАО «НКНХ», ОАО «ТАИФ-НК»

Лист 5 Выноска 14



Масштаб 1 : 500

Используемые условные знаки и обозначения:

- 1 – обозначение характерной точки границ объекта
- — — — — граница объекта
- — — — — проектное местоположение инженерного сооружения (ось газопровода)
- — граница земельного участка

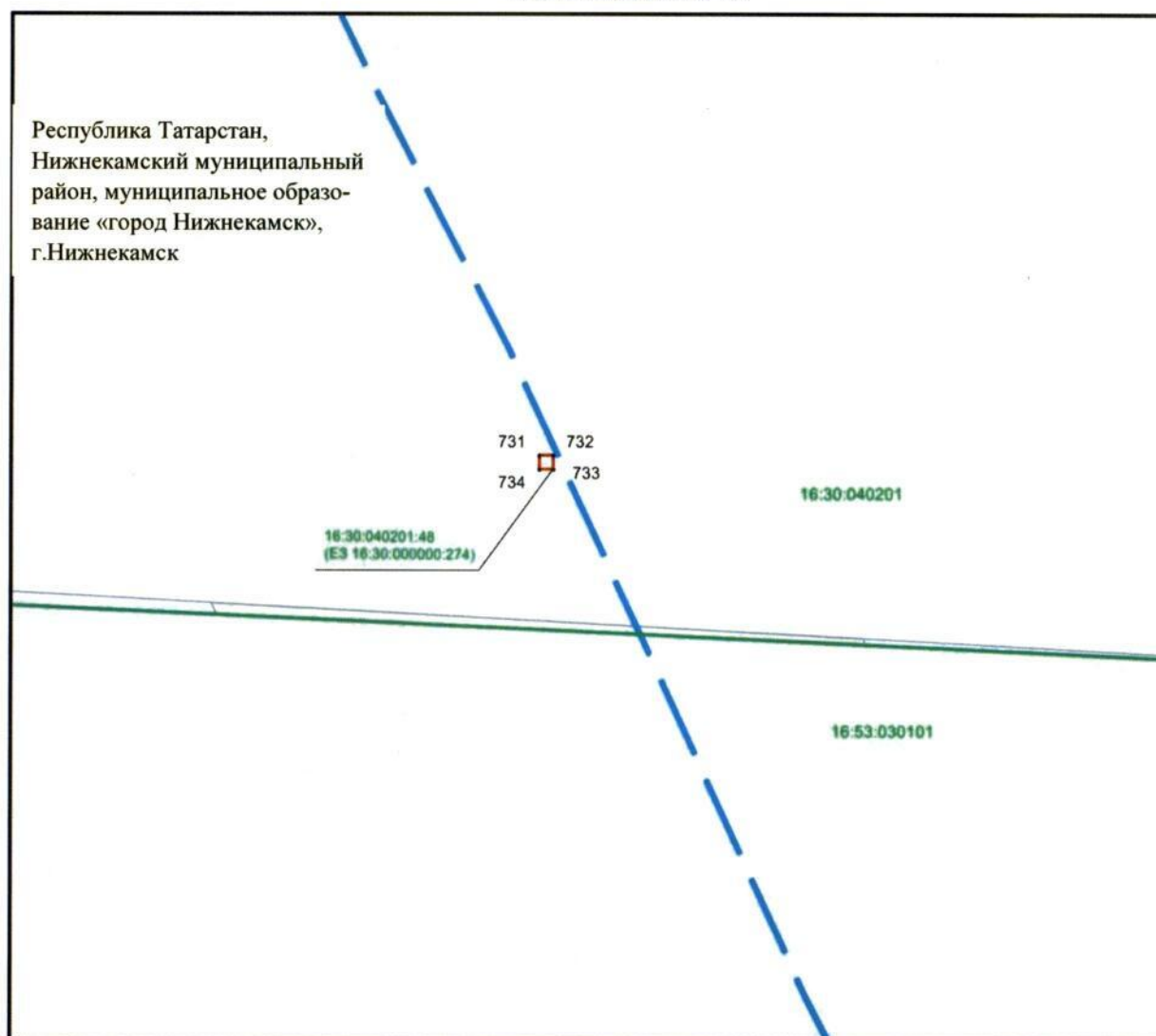
16:18:140401:803

– кадастровый номер земельного участка.

Раздел 4

Схема расположения границ публичного сервитута в целях размещения
линейного объекта регионального значения системы газоснабжения
«Газопровод высокого давления от ГРС № 2 г.Елабуга (Центральная)
до ПАО «НКНХ», ОАО «ТАИФ-НК»

Лист 5 Выноска 15



Масштаб 1 : 500

Используемые условные знаки и обозначения:

- 1 — обозначение характерной точки границ объекта
- (red line) — граница объекта
- (dashed blue line) — проектное местоположение инженерного сооружения (ось газопровода)
- (green line) — граница кадастрового квартала
- (yellow rectangle) — граница земельного участка
- 16:18:140401 — номер кадастрового квартала
- 16:18:140401:803 — кадастровый номер земельного участка.