



ПРИКАЗ

24.03.2022

БОЕРЫК

№ *58-П*

г. Казань

О внесении изменения в приложение № 1 к приказу Комитета Республики Татарстан по охране объектов культурного наследия от 18.05.2020 № 82-П «Об утверждении границ и режима использования территорий объекта культурного наследия регионального значения «Дом М.И.Галеева. Здесь прошли детские годы ученого-теолога, педагога-реформатора Галимзяна Галеева (Баруди) (1857 – 1921)», вторая половина XIX в., 1912 г., расположенного по адресу: Республика Татарстан, г. Казань, ул. Габдуллы Тукая, 38»

В соответствии с Федеральным законом от 25 июня 2002 года № 73-ФЗ «Об объектах культурного наследия (памятниках истории и культуры) народов Российской Федерации», Законом Республики Татарстан от 1 апреля 2005 года №60-ЗРТ «Об объектах культурного наследия в Республике Татарстан», приказываю:

1. Внести в приложение № 1 к приказу Комитета Республики Татарстан по охране объектов культурного наследия от 18.05.2020 № 82-П «Об утверждении границ и режима использования территорий объекта культурного наследия регионального значения «Дом М.И.Галеева. Здесь прошли детские годы ученого-теолога, педагога-реформатора Галимзяна Галеева (Баруди) (1857 – 1921)», вторая половина XIX в., 1912 г., расположенного по адресу: Республика Татарстан, г. Казань, ул. Габдуллы Тукая, 38» изменение, изложив приложение в новой редакции (прилагается).

2. Контроль за исполнением настоящего приказа оставляю за собой.

И.о. председателя

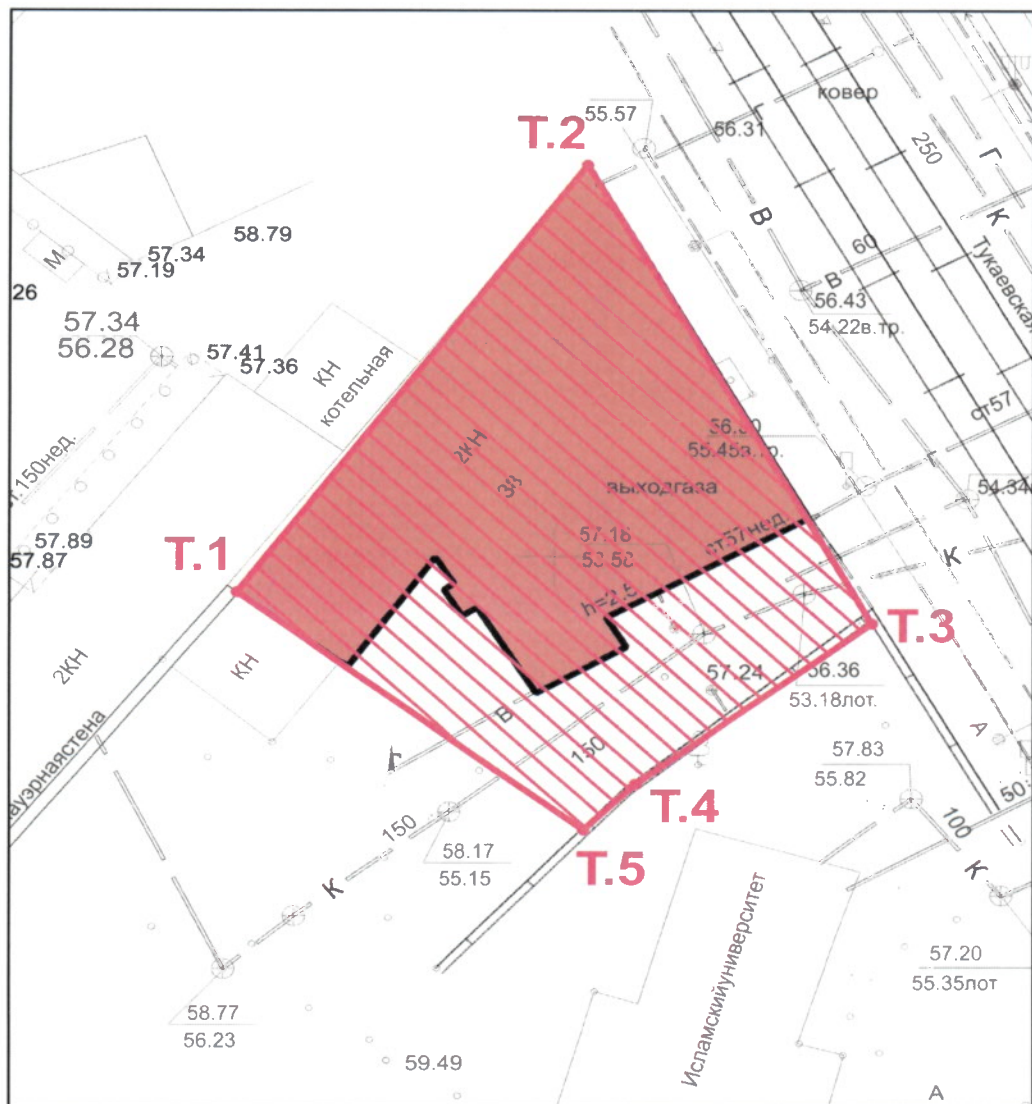
М.М. Валиуллин

Приложение № 1
к приказу Комитета
Республики Татарстан по охране
объектов культурного наследия
от 18.05.2020 № 82-П
(в редакции приказа Комитета
Республики Татарстан по охране
объектов культурного наследия
от 24.03.2022 № 58-П)



Границы территории

объекта культурного наследия регионального значения
«Дом М.И.Галеева. Здесь прошли детские годы ученого-теолога, педагога-реформатора Галимзяна Галеева (Баруди) (1857 – 1921)», расположенного по адресу: Республика Татарстан, г. Казань, ул. Габдуллы Тукая, д. 38»

Карта (схема) границ территории объекта культурного наследия



Условные обозначения:

	- территория объекта культурного наследия
	- объект культурного наследия
T.1	- поворотная точка границы участка

Картографическое описание границ территории объекта культурного наследия

Граница территории объекта культурного наследия проходит:

юго-западная часть: внутриквартальная граница земельного участка (поворотные точки 1-5);

северо-западная часть: от улицы Габдуллы Тукая по боковой границе земельного участка (поворотные точки 2-1);

северо-восточная часть: по улице Габдуллы Тукая по красной линии по передней границе земельного участка (поворотные точки 2-3);

юго-восточная часть: от улицы Габдуллы Тукая по боковой границе земельного участка (поворотные точки 3-4-5).

Таблица поворотных точек границ территории объекта культурного наследия

№ п/п	Координаты точки в системе координат (МСК-16)	
	X	Y
1	474916.567	1304979.804
2	474937.275	1304995.942
3	474914.459	1305008.797
4	474906.187	1304998.056
5	474903.834	1304995.748