



РЕШЕНИЕ

09.03.2022

КАРАР

№ 25

с. Мокрые Курнали

**О внесении изменений в решение
Совета Бутлеровского сельского
поселения Алексеевского муниципального
района от 24.04.2013 № 69а «Об утверждении
правил землепользования и застройки
Бутлеровского сельского поселения Алексеевского
муниципального района Республики Татарстан»**

Руководствуясь статьями 31-33 Градостроительного кодекса Российской Федерации, Федеральным законом от 06.10.2003 № 131 –ФЗ «Об общих принципах организации местного самоуправления в Российской Федерации», Уставом муниципального образования Бутлеровского сельского поселения Алексеевского муниципального района Республики Татарстан, учитывая итоги (рекомендации) публичных слушаний от 10.02.2022г.,

Совет Бутлеровского сельского поселения решил:

1. Внести в Правила землепользования и застройки Бутлеровского сельского поселения Алексеевского муниципального района Республики Татарстан, утвержденные решением Совета Бутлеровского сельского поселения Алексеевского муниципального района от 24.04.2013 № 69а., следующие изменения: изменить в карте градостроительного зонирования Правил землепользования и застройки:

1. В центральной части с. Мокрые Курнали, а именно по адресу: Российская Федерация, Республика Татарстан, Алексеевский муниципальный район, Бутлеровское сельское поселение, с. Мокрые Курнали, ул. Пионерская, д. 1, часть территориальной зоны ОД1 (многофункциональная общественно-деловая зона) сменились на территориальную зону Ж1 (зона индивидуальной жилой застройки). Общая площадь измененной территориальной зоны составляет 2672 м.кв.

Кадастровые номера земельных участков включающая данная территориальная зона: 16:05:050101:134 (Приложение1)

Кадастровый квартал расположения данной территориальной зоны:
16:05:050101

Часть зоны ОД1 изменились на зону Ж1.

2. В центральной части д. Бутлеровка, а именно по адресу: Российская Федерация, Республика Татарстан, Алексеевский муниципальный район, Бутлеровское сельское поселение, д. Бутлеровка, ул. Центральная, между домами 40 и 42, часть территориальной зоны ОД1 (многофункциональная общественно-деловая зона) сменились на территориальную зону Ж1 (зона индивидуальной жилой застройки). Общая площадь измененной территориальной зоны составляет 1010 м.кв.

Кадастровые номера земельных участков включающая данная территориальная зона: 16:05:050201:26. (Приложение2)

Кадастровый квартал расположения данной территориальной зоны:
16:05:050201

Часть зоны ОД1 изменились на зону Ж1.

2. Разместить настоящее решение на официальном сайте Алексеевского муниципального района, на официальном портале правовой информации Республики Татарстан в информационно-телекоммуникационной сети Интернет, а также на информационном стенде Бутлеровского сельского поселения.

3. Решение вступает в силу после его официального опубликования.

4. Контроль за исполнением настоящего решения оставляю за собой

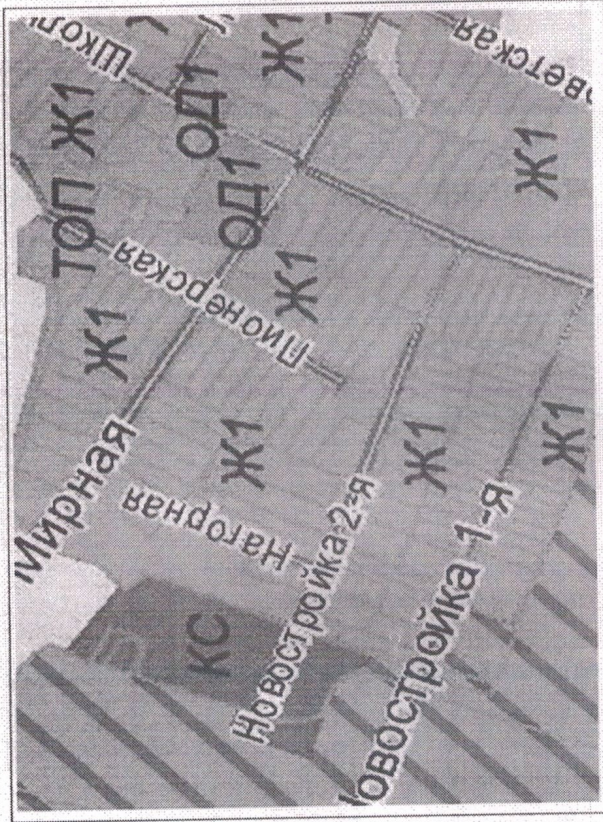
**Глава Бутлеровского сельского поселения
Алексеевского муниципального района,
Председатель Совета**



И.Л. Хушанова


Приложение 1
 к решению Совета Бутлеровского
 сельского поселения
 от 09.03.2022 № 25

Схема к заседанию



Фрагмент карты градостроительного зонирования Бутлеровского сельского поселения, с. Мокрое Курчал (существующее положение)

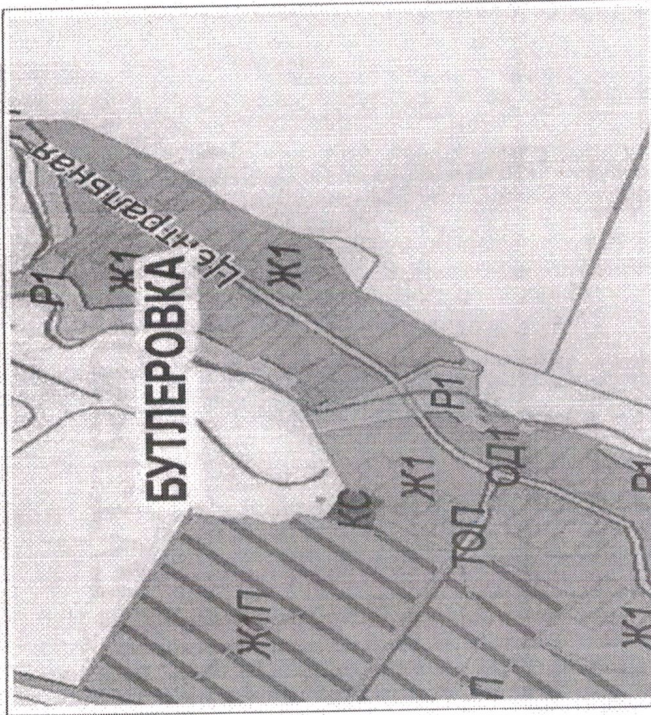
Схема к заседанию



Фрагмент карты градостроительного зонирования Бутлеровского сельского поселения, с. Мокрое Курчал (тепловые пункты)

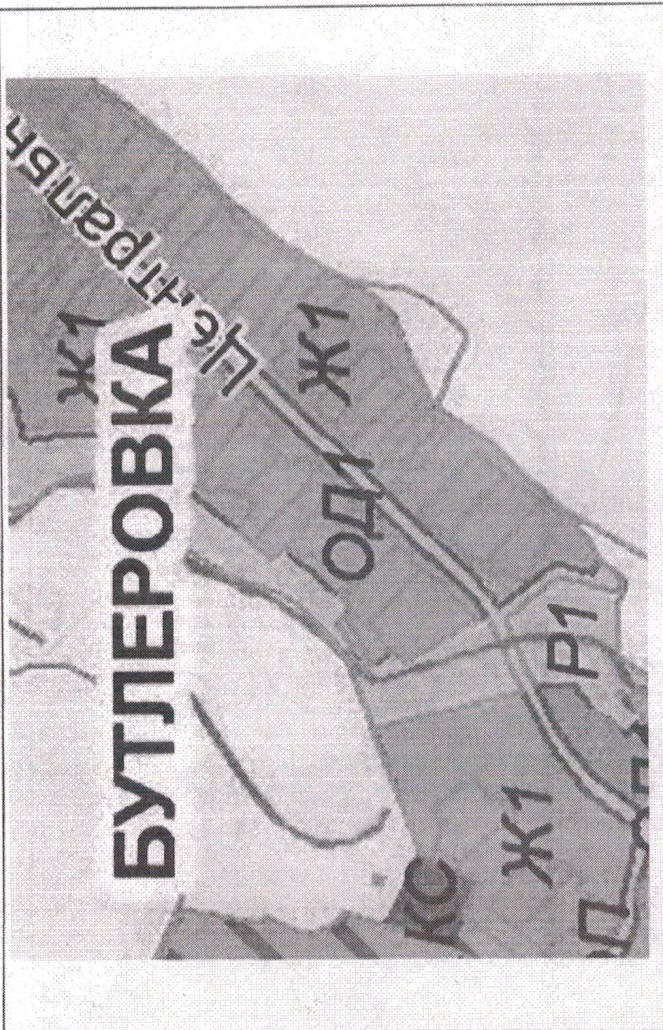
Приложение 2
к решению Совета Бутлеровского
сельского поселения
от 09.03.2022 № 25

Схема к заседанию



Фрагмент карты градостроительного зонирования Бутлеровского сельского поселения, д. Бутлеровка (вводные изменения)

Схема к заседанию



Фрагмент карты градостроительного зонирования Бутлеровского сельского поселения, д. Бутлеровка (существующее положение)