



Решение

Карар

09 февраля 2022 года

г.Чистополь

№ 13/2

Об утверждении генерального плана
муниципального образования «Каргалинское
сельское поселение» Чистопольского
муниципального
района Республики Татарстан

В соответствии со статьей 15 Федерального закона от 6 октября 2003 года № 131-ФЗ «Об общих принципах организации местного самоуправления в Российской Федерации», со статьей 24 Градостроительного кодекса Российской Федерации, с учетом результатов публичных слушаний, руководствуясь Уставом муниципального образования «Чистопольский муниципальный район» Республики Татарстан, на основании протокола согласительной комиссии по урегулированию разногласий от 08.08.2021 №1, Совет Чистопольского муниципального района Республики Татарстан

РЕШИЛ:

1. Утвердить прилагаемый генеральный план муниципального образования «Каргалинское сельское поселение» Чистопольского муниципального района Республики Татарстан.

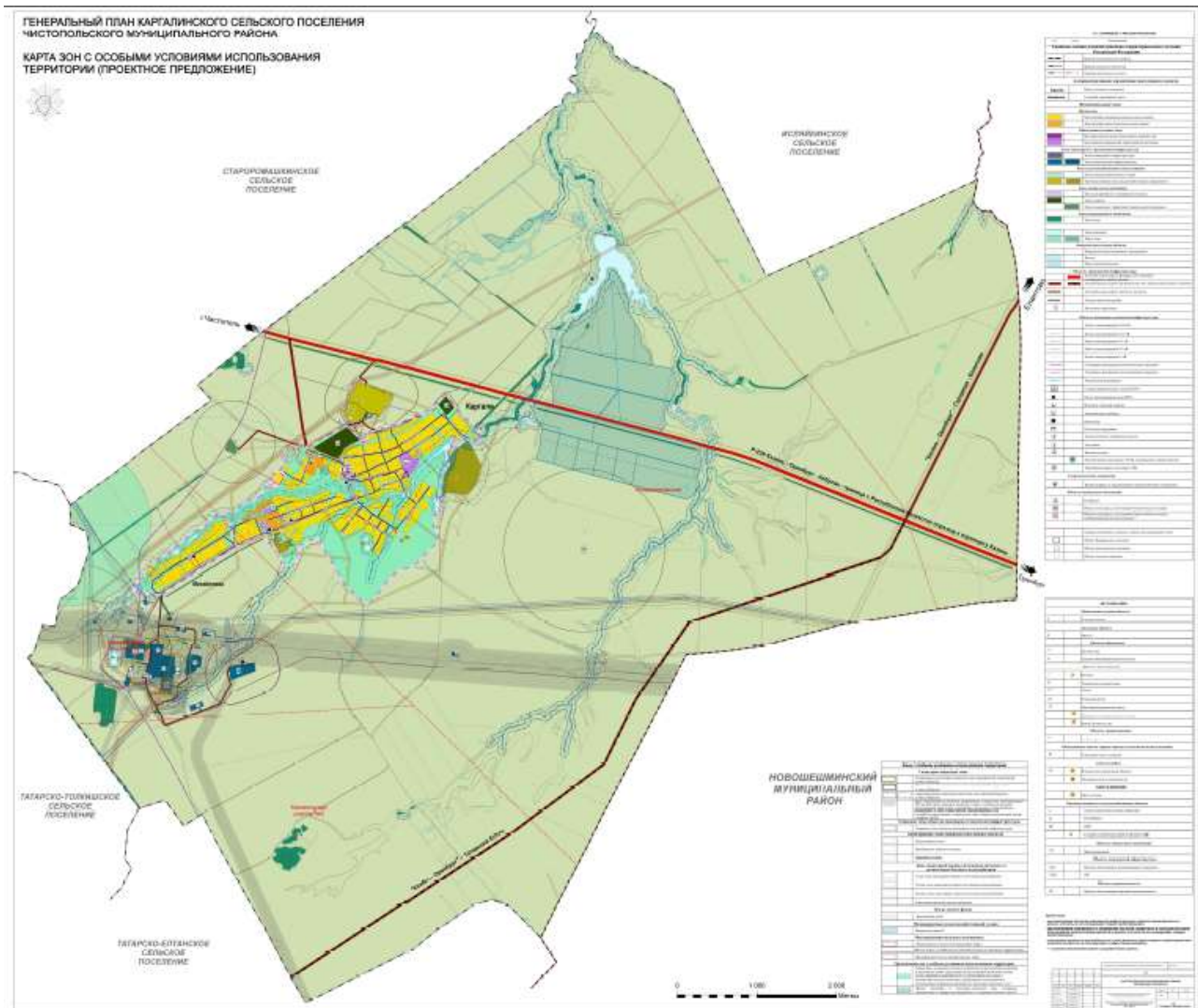
2. Исполнительному комитету Чистопольского муниципального района Республики Татарстан разместить генеральный план муниципального образования «Каргалинское сельское поселение» Чистопольского муниципального района Республики Татарстан в Федеральной государственной информационной системе территориального планирования Российской Федерации.

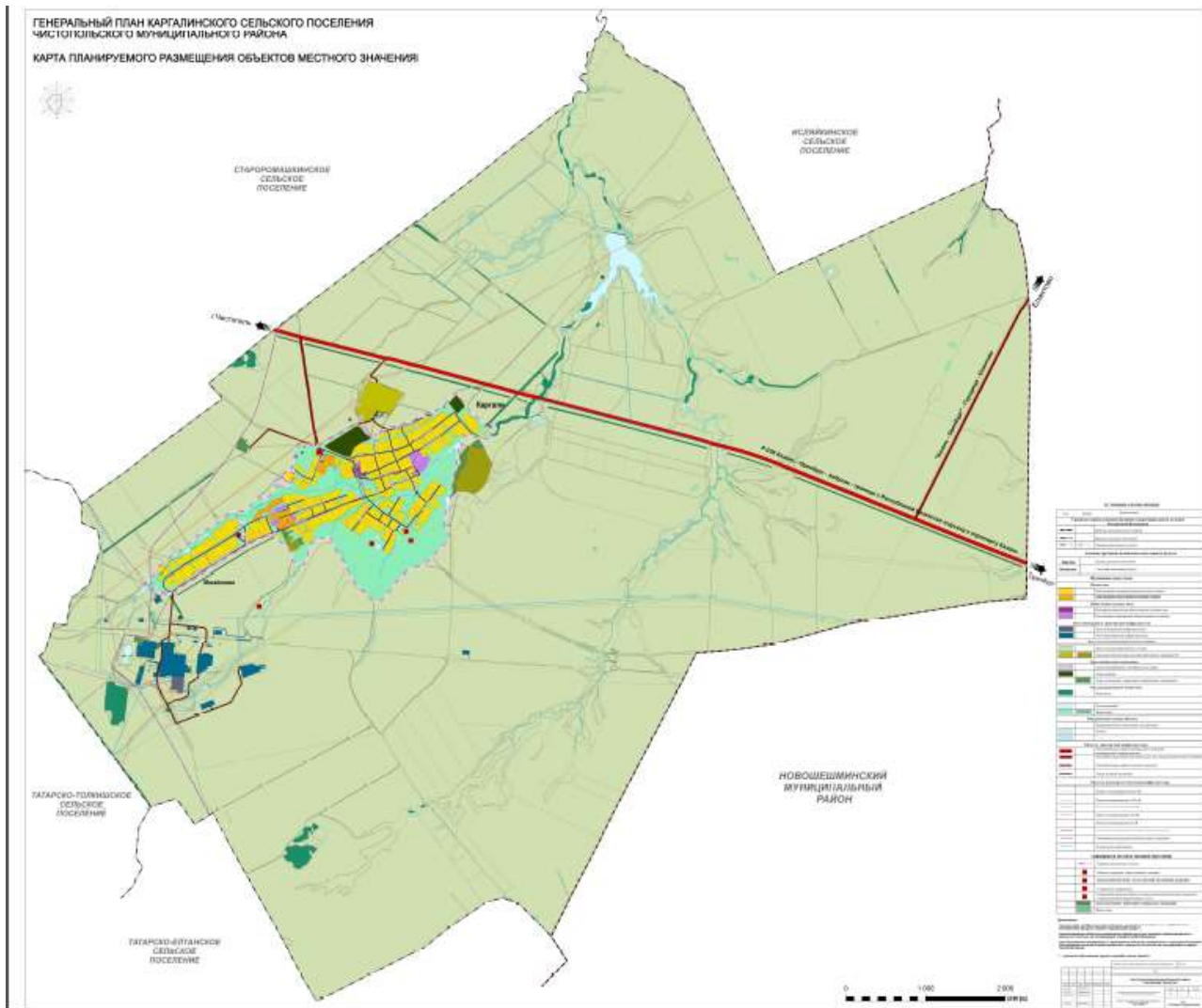
3. Опубликовать настоящее решение в газете «Чистопольские известия», на Официальном портале правовой информации Республики Татарстан (pravo.tatarstan.ru) и разместить на официальном сайте Чистопольского муниципального района Республики Татарстан (chistopol.tatarstan.ru).

4. Контроль за исполнением настоящего решения возложить на постоянную депутатскую комиссию по вопросам законности, правопорядка и депутатской деятельности Совета Чистопольского муниципального района Республики Татарстан.

Глава Чистопольского
муниципального района

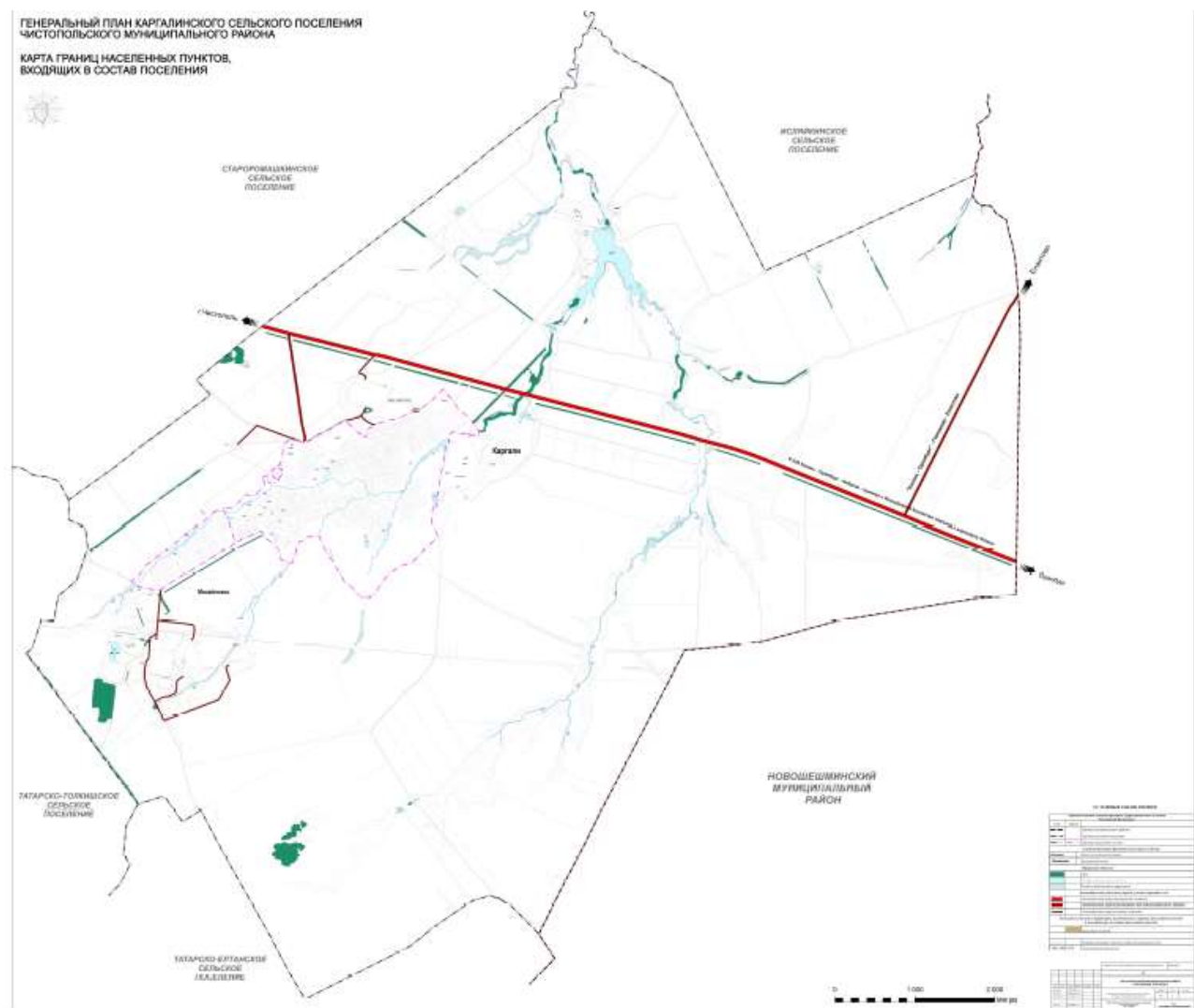
Д.А. Иванов





ГЕНЕРАЛЬНЫЙ ПЛАН КАРГАЛИНСКОГО СЕЛЬСКОГО ПОСЕЛЕНИЯ
ЧИСТОПОЛЬСКОГО МУНИЦИПАЛЬНОГО РАЙОНА

КАРТА ГРАНИЦ НАСЕЛЕННЫХ ПУНКТОВ,
ВХОДЯЩИХ В СОСТАВ ПОСЕЛЕНИЯ



Государственное унитарное предприятие Республики Татарстан
Головная территориальная проектно-изыскательская,
научно-производственная фирма
ТАТИНВЕСТГРАЖДАНПРОЕКТ

ГЕНЕРАЛЬНЫЙ ПЛАН
КАРГАЛИНСКОГО СЕЛЬСКОГО ПОСЕЛЕНИЯ
ЧИСТОПОЛЬСКОГО МУНИЦИПАЛЬНОГО РАЙОНА
РЕСПУБЛИКИ ТАТАРСТАН

Положение о территориальном планировании
Пояснительная записка

Казань 2021

СОДЕРЖАНИЕ

СОДЕРЖАНИЕ	8
ВВЕДЕНИЕ.....	9
1. ОБЩИЕ СВЕДЕНИЯ О КАРГАЛИНСКОМ СЕЛЬСКОМ ПОСЕЛЕНИИ ЧИСТОПОЛЬСКОГО МУНИЦИПАЛЬНОГО РАЙОНА.....	11
2. ПЕРЕЧЕНЬ МЕРОПРИЯТИЙ ФЕДЕРАЛЬНОГО, РЕГИОНАЛЬНОГО И МЕСТНОГО ЗНАЧЕНИЙ ПО ГЕНЕРАЛЬНОМУ ПЛАНУ КАРГАЛИНСКОГО СЕЛЬСКОГО ПОСЕЛЕНИЯ ЧИСТОПОЛЬСКОГО МУНИЦИПАЛЬНОГО РАЙОНА.....	12
2.1. ЭКОНОМИЧЕСКОЕ РАЗВИТИЕ	12
2.2. МЕРОПРИЯТИЯ ПО РАЗВИТИЮ ПРОМЫШЛЕННОГО ПРОИЗВОДСТВА.....	12
2.3. МЕРОПРИЯТИЯ ПО РАЗВИТИЮ АГРОПРОМЫШЛЕННОГО КОМПЛЕКСА	12
2.4. МЕРОПРИЯТИЯ ПО РАЗВИТИЮ ЛЕСНОГО КОМПЛЕКСА	15
2.5. МЕРОПРИЯТИЯ ПО РАЗВИТИЮ СОЦИАЛЬНОЙ ИНФРАСТРУКТУРЫ	15
2.5.1 Мероприятия по развитию жилищной инфраструктуры	15
2.5.2 Мероприятия по развитию системы обслуживания населения.....	15
2.5.3 Мероприятия по развитию объектов коммунального обслуживания (кладбищ) 21	
2.6. РАЗВИТИЕ РЕКРЕАЦИОННЫХ ТЕРРИТОРИЙ. ОРГАНИЗАЦИЯ МЕСТ ОТДЫХА МЕСТНОГО НАСЕЛЕНИЯ 23	
2.7. МЕРОПРИЯТИЯ ПО РАЗВИТИЮ ТРАНСПОРТНО-КОММУНИКАЦИОННОЙ ИНФРАСТРУКТУРЫ КАРГАЛИНСКОГО СЕЛЬСКОГО ПОСЕЛЕНИЯ	25
2.8. МЕРОПРИЯТИЯ ПО УСТАНОВЛЕНИЮ ГРАНИЦ НАСЕЛЕННЫХ ПУНКТОВ КАРГАЛИНСКОГО СЕЛЬСКОГО ПОСЕЛЕНИЯ	29
2.9. МЕРОПРИЯТИЯ ПО ОПТИМИЗАЦИИ ЭКОЛОГИЧЕСКОЙ СИТУАЦИИ.....	32
2.10. МЕРОПРИЯТИЯ ПО РАЗВИТИЮ ИНЖЕНЕРНОЙ ИНФРАСТРУКТУРЫ	34
2.11. МЕРОПРИЯТИЯ ИНЖЕНЕРНОЙ ПОДГОТОВКИ ТЕРРИТОРИИ	40
2.12. ПЕРЕЧЕНЬ МЕРОПРИЯТИЙ ГРАЖДАНСКОЙ ОБОРОНЫ, МЕРОПРИЯТИЙ ПО ПРЕДУПРЕЖДЕНИЮ ЧРЕЗВЫЧАЙНЫХ СИТУАЦИЙ ПРИРОДНОГО И ТЕХНОГЕННОГО ХАРАКТЕРА.....	41

ВВЕДЕНИЕ

Генеральный план Каргалинского сельского поселения Чистопольского муниципального района Республики Татарстан разработан ГУП «Татинвестгражданпроект» в соответствии с заданием на проектирование.

Заказчиком на разработку проекта генерального плана является ГКУ «Главное инвестиционно-строительное управление РТ».

Генеральный план Каргалинского сельского поселения Чистопольского муниципального района – документ территориального планирования, определяющий градостроительную стратегию, условия формирования среды жизнедеятельности, направления и границы развития территорий поселения, установление и изменение границ населенных пунктов в составе поселения, функциональное зонирование территорий, развитие инженерной, транспортной и социальной инфраструктур, градостроительные требования к сохранению объектов историко-культурного наследия и особо охраняемых природных территорий, экологическому и санитарному благополучию.

Генеральный план разработан на следующие временные сроки его реализации:

Первая очередь, на которую определены первоочередные мероприятия по реализации генерального плана – до 2020 года.

Расчетный срок, на который запланированы все основные проектные решения генерального плана – до 2035 года.

В соответствии со статьей 23 Градостроительного кодекса Российской Федерации проект генерального плана Каргалинского сельского поселения включает в себя:

Часть 1 (утверждаемую) в составе текстовых и графических материалов:

Текстовые материалы – Положение о территориальном планировании, которое включают в себя цели и задачи территориального планирования, перечень мероприятий по территориальному планированию и последовательность их выполнения по этапам реализации генерального плана.

Графические материалы содержат карты территориального планирования.

Часть 2 Материалы по обоснованию проекта, которые разрабатываются в целях обоснования и пояснения предложений территориального планирования, для согласования и обеспечения процесса утверждения генерального плана сельского поселения, выполненные в составе текстовых и графических материалов.

Текстовые материалы включают в себя анализ состояния территории поселения, проблем и направлений ее комплексного развития, обоснование территориального и пространственно-планировочного развития, перечень мероприятий по территориальному планированию, этапы их реализации, перечень основных факторов риска возникновения чрезвычайных ситуаций природного и техногенного характера.

Графические материалы содержат схемы по обоснованию Положений генерального плана.

При разработке генерального плана Каргалинского сельского поселения Чистопольского муниципального района были использованы следующие материалы:

- Схема территориального планирования Республики Татарстан, утверждённая постановлением Кабинета Министров Республики Татарстан от 21.02.2011 № 134 (в редакции Постановления Кабинета Министров от 09.07.2020 № 569);
- Схема территориального планирования Чистопольского муниципального района Республики Татарстан, утверждённая Решением Совета Чистопольского муниципального района № 27/4 от 16.07.2013;
- официальные данные, представленные администрацией Чистопольского муниципального района и Каргалинского сельского поселения, входящего в его состав.

■ ОБЩИЕ СВЕДЕНИЯ О КАРГАЛИНСКОМ СЕЛЬСКОМ ПОСЕЛЕНИИ ЧИСТОПОЛЬСКОГО МУНИЦИПАЛЬНОГО РАЙОНА

Граница Каргалинского сельского поселения принята в соответствии с Законом Республики Татарстан от 31 января 2005 г. № 44-ЗРТ «Об установлении границ территорий и статусе муниципального образования «Чистопольский муниципальный район» и муниципальных образований в его составе» (с изменениями и дополнениями).

В настоящее время на территории Каргалинского сельского поселения, расположены два населенных пункта: село Каргали (административный центр поселения) и деревня Михайловка.

Каргалинское сельское поселение располагается в центральной части Республики Татарстан, в восточной части Чистопольского муниципального района. Поселение граничит на юге с Татарско-Елтанским, на западе с Татарско-Толкишским, на северо-западе со Староромашкинским, на севере – с Исляйкинским сельскими поселениями Чистопольского муниципального района; на востоке с Азеевским и на юго-востоке – с Шахмайкинским сельскими поселениями Новошешминского муниципального района.

Общая площадь сельского поселения составляет 8086,3232 га, в т.ч. площадь населенных пунктов 448,1220 га, из них: с.Каргали – 396,2308 га, д.Михайловка – 51,8912 га.

В Каргалинском сельском поселении имеются следующие общественные объекты: два детских сада, гимназия, врачебная амбулатория, сельский дом культуры, сельская библиотека, участковый пункт полиции, отделение почтовой связи и объекты торговли.

На территории сельского поселения расположены предприятия нефтегазового комплекса, которые составляют основу экономики не только поселения, но и всего Чистопольского района. К ним относятся: Каргалинский участок Константиновского ЛПУМГ ПАО «Газпром», ПСП «Михайловка» АО «РИТЭК», НПС «Михайловка» АО «Транснефть-Прикамье» и ПС «Михайловка» АО «Средне-Волжский Транснефтепродукт».

Также на территории поселения действует птицеферма ООО «Птицеводческий комплекс «Ак Барс» и ряд крестьянско-фермерских хозяйств.

Транспортная связь Каргалинского сельского поселения с другими поселениями и районами Республики Татарстан осуществляется через автомобильные дороги. По территории поселения проходит автомобильная дорога общего пользования федерального значения 1Р-239 «Казань – Оренбург – Акбулак – граница с Республикой Казахстан подъезд к аэропорту Казань», автомобильные дороги регионального или межмуниципального значения «Казань – Оренбург» – Каргали» и «Казань – Оренбург» – Городище – Елантово», а также дороги местного значения.

■ ПЕРЕЧЕНЬ МЕРОПРИЯТИЙ ФЕДЕРАЛЬНОГО, РЕГИОНАЛЬНОГО И МЕСТНОГО ЗНАЧЕНИЙ ПО ГЕНЕРАЛЬНОМУ ПЛАНУ КАРГАЛИНСКОГО СЕЛЬСКОГО ПОСЕЛЕНИЯ ЧИСТОПОЛЬСКОГО МУНИЦИПАЛЬНОГО РАЙОНА

2.1. Экономическое развитие

При определении направления развития Каргалинского сельского поселения были учтены программы социально-экономического развития Республики Татарстан, Чистопольского муниципального района, региональные и федеральные отраслевые программы.

Законом Республики Татарстан от 17 июня 2015 г. № 40-ЗРТ была утверждена «Стратегия социально-экономического развития Республики Татарстан до 2030 года».

В рамках утвержденной Стратегии Чистопольский муниципальный район и в частности Каргалинское сельское поселение, входящие в состав Казанской агломерации, являются территорией реализации следующих программ и проектов: «Сохранение и усиление идентичности»; «Экозона «Волжско-Камский поток»; «Чистый путь»; «Создание скоростных видов транспорта Республики Татарстан»; «Тиражирование проекта по управлению отходами в Казанской экономической зоне».

2.2. Мероприятия по развитию промышленного производства

Схемой территориального планирования Чистопольского муниципального района и иными программами и документами на период до расчетного срока не предусматривается размещение промышленного производства на территории поселения.

2.3. Мероприятия по развитию агропромышленного комплекса

В целях развития агропромышленного комплекса Каргалинского сельского поселения генеральным планом предусмотрены следующие мероприятия (см. табл.2.3.1):

реорганизация территории недействующей фермы крупного рогатого скота восточнее с.Каргали с частичной ее рекультивацией. На остальной территории предлагается создание площадки перспективного развития АПК;

реорганизация территории недействующего объекта АПК в юго-западной части с.Каргали с частичной ее рекультивацией. На остальной территории предлагается создание площадки перспективного развития АПК;

реорганизация территории недействующего склада сельскохозяйственной продукции в северной части с.Каргали; создание площадки перспективного развития АПК на большей части территории и рекультивация остальной территории;

рекультивация территории недействующего объекта АПК юго-западнее д.Михайловка (около Каргалинского участка Константиновского ЛПУМГ).

На территориях, подлежащих рекультивации, предлагается организация озеленения специального назначения.

Таблица 2.3.1

Перечень мероприятий по развитию агропромышленного комплекса в Каргалинском сельском поселении

№ п/п	Населенный пункт	Наименование объекта	Вид мероприятия	Единица измерения	Мощность		Сроки реализации		Источник мероприятия
					Существующая	Новая/дополнительная	Первая очередь (до 2020 г.)	Расчетный срок (2021 - 2035 г.)	
МЕРОПРИЯТИЯ МЕСТНОГО (РАЙОННОГО) ЗНАЧЕНИЯ									
1	Восточнее с.Каргали	Территория недействующей фермы КРС (22,6211 га)	Реорганизация территории с частичной рекультивацией и последующей организацией озеленения специального назначения	га	4,5324	-	+		Схема территориального планирования Чистопольского МР*, Генеральный план Каргалинского СП
			Создание условий для развития сельскохозяйственного производства не выше IV класса опасности	га	-	18,0887	+	+	
2	с.Каргали	Территория недействующего объекта АПК (3,2197 га)	Реорганизация территории с частичной рекультивацией и последующей организацией озеленения специального назначения	га	1,0685	-	+		Схема территориального планирования Чистопольского МР*, Генеральный план Каргалинского СП
			Создание условий для развития сельскохозяйственного производства не выше IV класса опасности	га	-	2,1512	+	+	

№ п/п	Населенный пункт	Наименование объекта	Вид мероприятия	Единица измерения	Мощность		Сроки реализации		Источник мероприятия
					Существующая	Новая/дополнительная	Первая очередь (до 2020 г.)	Расчетный срок (2021 - 2035 гг.)	
3	с.Каргали	Территория недействующего склада (0,0625 га)	Реорганизация территории с частичной рекультивацией и последующей организацией озеленения специального назначения	га	0,0021	-	+		Схема территориального планирования Чистопольского МР*, Генеральный план Каргалинского СП
			Создание условий для развития сельскохозяйственного производства не выше IV класса опасности	га	-	0,0625	+	+	
4	Юго-западнее д.Михайловка	Территория недействующего объекта АПК	Рекультивация территории с последующей организацией озеленения специального назначения	га	0,9991	-	+		СТП Чистопольского МР*, ГП Каргалинского СП

*При условии включения в программы и документы территориального планирования соответствующего уровня.

2.4. Мероприятия по развитию лесного комплекса

Мероприятий по развитию лесного и лесопромышленного комплекса генеральным планом Каргалинского сельского поселения, Схемой территориального планирования Чистопольского муниципального района и иными программами и документами на период до расчетного срока не предусматривается.

2.5. Мероприятия по развитию социальной инфраструктуры

2.5.1 Мероприятия по развитию жилищной инфраструктуры

Генеральным планом Каргалинского сельского поселения площадок под новое жилищное строительство не предлагается.

При необходимости новое жилищное строительство на территории сельского поселения будет осуществляться на свободных территориях в сложившейся застройке внутри населенных пунктов, а также за счет сноса ветхих жилых домов.

2.5.2 Мероприятия по развитию системы обслуживания населения

Мероприятия по размещению объектов обслуживания в Каргалинском сельском поселении определены с учетом мероприятий схемы территориального планирования Чистопольского муниципального района и Стратегии социально-экономического развития Чистопольского муниципального района Республики Татарстан на 2016-2021 годы и плановый период до 2030 года.

Образовательные организации

Мощность существующих дошкольных и общеобразовательных организаций удовлетворяет прогнозной потребности населения.

Стратегией социально-экономического развития Чистопольского муниципального района Республики Татарстан на 2016-2021 годы и плановый период до 2030 года предлагается капитальный ремонт МБДОУ «Каргалинский детский сад № 11» и «Каргалинский детский сад № 15».

Генеральным планом Каргалинского сельского поселения предлагается организация кружков детского творчества при гимназии и сельском доме культуры в с.Каргали мощностью 229 мест на первую очередь и ещё 72 места на расчетный срок.

Лечебно-профилактические медицинские организации

Стратегией социально-экономического развития Чистопольского муниципального района Республики Татарстан на 2016-2021 годы и плановый период до 2030 года предлагалось строительство нового офиса врача общей практики в с.Каргали взамен существующего, однако в 2018 г. согласно программе «Модульные врачебные амбулатории» была построена Каргалинская врачебная амбулатория, мощность которой соответствует прогнозной потребности населения. Ветхое здание бывшего офиса ВОП планируется снести.

Культурно-досуговые учреждения

Генеральным планом Каргалинского сельского поселения предлагается увеличение книжного фонда сельской библиотеки на 1,6 тыс. экземпляров на первую очередь и дополнительно на 0,7 тыс. экземпляров на расчетный срок.

Объекты физической культуры и спорта

Нормативная потребность населения в новом строительстве спортивных залов к 2020 году составляет 518 кв.м, к 2035 году – дополнительно 32 кв.м.

С учётом мероприятий Схемы территориального планирования Чистопольского муниципального района генеральным планом предлагается строительство универсального спортивного зала площадью пола не менее 550 кв.м. Предполагается, что данный спортивно-оздоровительный комплекс будет обслуживать население не только Каргалинского сельского поселения, но и соседних поселений (Исляйкинское, Староромашкинское, Татарско-Елтанское и Татарско-Сарсазское).

Нормативная потребность населения в новом строительстве плоскостных сооружений к 2020 году составляет 1086 кв.м, к 2035 году – дополнительно 179 кв.м.

Генеральным планом Каргалинского сельского поселения на первую очередь предлагается строительство плоскостного спортивного сооружения площадью 1266 кв.м в с.Каргали (с учетом прогнозной потребности населения к расчетному сроку реализации генерального плана).

Схемой территориального планирования Чистопольского муниципального района в д.Михайловка предлагалось строительство плоскостного спортивного сооружения, однако на сегодняшний день указанное мероприятие представляется нецелесообразным.

Предприятия торговли

Нормативная потребность населения в предприятиях торговли к 2020 году составляет 299 кв.м торговой площади, к 2035 году – дополнительно 28 кв.м торговой площади. Генеральным планом на первую очередь предлагается строительство предприятий торговли на 269 кв.м торговой площади в с.Каргали и на 30 кв.м торговой площади в д.Михайловка. На расчетный срок предлагается строительство предприятия торговли на 28 кв.м торговой площади в с.Каргали.

Предприятия общественного питания

Генеральным планом на расчетный срок предлагается строительство предприятий общественного питания на 88 посадочных мест в с.Каргали.

Предприятия бытового обслуживания

Нормативная потребность населения Каргалинского сельского поселения в предприятиях бытового обслуживания составляет 15 рабочих мест. Генеральным планом предлагается строительство центра бытовых услуг в с.Каргали на месте бывшего офиса ВОП после его сноса.

Кредитно-финансовые учреждения и предприятия связи

Генеральным планом Каргалинского сельского поселения в период до 2035 года мероприятия по размещению отделений почтовой связи и филиалов банков не предлагаются.

Общественно-деловые объекты

Генеральным планом Каргалинского сельского поселения предлагается перефункциональное использование существующего здания офиса врача общей практики под гостиницу на первую очередь.

Полиция

Генеральным планом Каргалинского сельского поселения в период до 2035 года мероприятия по размещению участковых пунктов полиции не предлагаются.

Коммунальное обслуживание населения

Потребность населения Каргалинского сельского поселения в общественных уборных составит 2 прибора к расчетному сроку.

Мероприятия по развитию сферы обслуживания в Каргалинском сельском поселении представлены в таблице 2.5.1.

Таблица 2.5.1

Перечень мероприятий по развитию сферы обслуживания в Каргалинском сельском поселении

№ п/п	Населенный пункт	Наименование объекта	Вид мероприятия	Единица измерения	Мощность		Сроки реализации		Источник мероприятия
					Существующая	Новая/дополнительная	Первая очередь (до 2020 г.)	Расчетный срок (2021 - 2035 г.)	
МЕРОПРИЯТИЯ МЕСТНОГО РАЙОННОГО ЗНАЧЕНИЯ									
Образовательные организации									
1	с.Каргали	МБДОУ «Каргалинский детский сад №11»	Капитальный ремонт	место	45	-	+		Стратегия СЭР Чистопольского МР РТ на 2016-2021 гг. и плановый период до 2030 г.
2	с.Каргали	МБДОУ «Каргалинский детский сад №15»	Капитальный ремонт	место	40	-	+		Стратегия СЭР Чистопольского МР
3	с.Каргали	Кружки детского творчества при гимназии, СДК	Организационное мероприятие	место	-	229	+		Генеральный план Каргалинского СП
						72		+	
Спортивные залы									
1	с.Каргали	Универсальный спортивный зал	Новое строительство	кв.м	-	550		+	СТП Чистопольского МР, ГП Каргалинского СП
МЕРОПРИЯТИЯ МЕСТНОГО ЗНАЧЕНИЯ (ПОСЕЛЕНИЯ)									
Культурно-досуговые учреждения									

№ п/п	Населенный пункт	Наименование объекта	Вид мероприятия	Единица измерения	Мощность		Сроки реализации		Источник мероприятия
					Существующая	Новая/дополнительная	Первая очередь (до 2020г.)	Расчетный срок (2021 - 2035 гг.)	
1	с.Каргали	Сельская библиотека	Увеличение книжного фонда	тыс. экземпляров	15,3	1,6	+		Генеральный план Каргалинского СП
						0,7		+	
Плоскостные спортивные сооружения									
1	с.Каргали	Плоскостное спортивное сооружение	Новое строительство	кв.м	-	1266	+		Генеральный план Каргалинского СП
Предприятия торговли									
1	с.Каргали	Предприятия торговли	Новое строительство	кв.м торговой площади	-	269	+		Генеральный план Каргалинского СП
						28		+	
2	д.Михайловка	Предприятие торговли	Новое строительство		-	30	+		Генеральный план Каргалинского СП
Предприятия общественного питания									
1	с.Каргали	Предприятия общественного питания	Новое строительство	посадочное место	-	88		+	Генеральный план Каргалинского СП
Предприятия бытового обслуживания									
1	с.Каргали	Центр бытовых услуг	Новое строительство	рабочее место	-	15		+	Генеральный план Каргалинского СП
Общественные уборные									

№ п/п	Насе- ленный пункт	Наименование объекта	Вид мероприятия	Единица измерения	Мощность		Сроки реализации		Источник мероприятия
					Сущест- вующая	Новая/ дополни- тельная	Первая очередь (до2020г.)	Расчетный срок (2021 - 2035 г.)	
1	с.Каргали	Общественные уборные	Новое строительство	прибор	-	2		+	ГП Каргалинского СП

2.5.3 Мероприятия по развитию объектов коммунального обслуживания (кладбищ)

В соответствии с нормативом СП 42.13330.2016 «СНиП 2.07.01-89*.

Градостроительство. Планировка и застройка городских и сельских поселений» – 0,24 га на 1000 жителей – потребность населения Каргалинского сельского поселения в кладбищах традиционного захоронения к 2020г. составит 0,51 га, к 2035 г. – 0,53 га

Генеральным планом на первую очередь предусмотрено закрытие недействующего кладбища площадью 0,143 га, расположенного северо-восточнее с.Каргали, в связи с размещением в водоохранной зоне водного объекта (таблица 2.5.2).

Свободные территории действующих кладбищ в полной мере обеспечат прогнозные потребности населения в кладбищах традиционного захоронения. Размещение новых территорий под кладбища генеральным планом поселения не предлагается.

Генеральным планом Каргалинского сельского поселения предлагается приведение землеустроительной документации для земель под кладбищами в соответствие с функциональным использованием территории, а именно установление для земельных участков под кладбищами категории земель «земли промышленности, энергетики, транспорта, связи, радиовещания, телевидения, информатики, земли для обеспечения космической деятельности, земли обороны, безопасности и земли иного специального назначения» с установлением вида разрешенного использования 12.1. «Ритуальная деятельность».

Таблица 2.5.2

Перечень мероприятий по развитию объектов коммунального обслуживания (кладбищ)

№ п/п	Местоположение	Наименование объекта	Вид мероприятия	Единица измерения	Мощность		Сроки реализации		Источник мероприятия
					Существующая	Новая/дополнительная	Первая очередь (до 2020 г.)	Расчетный срок (2021 - 2035 гг.)	
МЕРОПРИЯТИЯ МЕСТНОГО ЗНАЧЕНИЯ (ПОСЕЛЕНИЯ)									
1	Северо-восточнее с.Каргали	Недействующее кладбище	Закрытие кладбища в связи с размещением в водоохранной зоне водного объекта	га	0,1429	-	+	-	Генеральный план Каргалинского СП

2.6. Развитие рекреационных территорий. Организация мест отдыха местного населения. По территории Каргалинского сельского поселения пройдет туристический маршрут регионального значения «Татарстан – страна городов» (по историческим местам Закамья), предлагаемый Схемой территориального планирования Республики Татарстан в целях активизации и развития туристической деятельности в районе.

Генеральным планом Каргалинского сельского поселения предлагается очистка озера в с. Каргали, благоустройство территории возле озера, организация мест для купания.

Комплекс мероприятий по организации системы зеленых насаждений, необходимый для создания благоприятных возможностей для отдыха людей и улучшения облика сельского населенного пункта, предусматривает два основных этапа:

1. Организация зеленых насаждений общего пользования – создание скверов у административных и общественных зданий, центров повседневного обслуживания, озеленение улиц, устройство цветников и газонов.
2. Организация зеленых насаждений ограниченного пользования – озеленение территорий объектов образования и воспитания и других объектов социального и культурно-бытового обслуживания (устройство палисадников, посадка фруктовых и декоративных деревьев, кустарников, устройство цветников).

Согласно Региональным нормативам градостроительного проектирования площадь озелененной территории микрорайона (квартала) многоквартирной застройки жилой зоны (без учета участков общеобразовательных и дошкольных образовательных организаций) должна составлять не менее 25% площади территории квартала. Озеленение территории общеобразовательных организаций предусматривают из расчета не менее 50 % площади их территории. Озеленение территории дошкольных образовательных организаций должно составлять не менее 50 % площади территории, свободной от застройки.

Таблица 2.6.1

Перечень мероприятий по развитию рекреационных территорий в Каргалинском сельском поселении

№ п/п	Населенный пункт, местоположение	Наименование объекта	Вид мероприятия	Единица измерения	Мощность		Сроки реализации		Источник мероприятия
					Существующая	Новая/дополнительная	Первая очередь (до 2020г.)	Расчетный срок (2021 - 2035 гг.)	
МЕРОПРИЯТИЯ РЕГИОНАЛЬНОГО ЗНАЧЕНИЯ									
1	ГП «г.Чистополь», Каргалинское, Староромашкинское, Татарско-Сарсазское, Чистопольско-Высельское СП	Туристический маршрут «Татарстан – страна городов» (по историческим местам Закамья)	Организация туристического маршрута				+	+	Схема территориального планирования Республики Татарстан
МЕРОПРИЯТИЯ МЕСТНОГО ЗНАЧЕНИЯ (ПОСЕЛЕНИЯ)									
1	с.Каргали	Место отдыха	Организация мест отдыха у озера				+	+	Генеральный план Каргалинского сельского поселения
2	Каргалинское СП	Озеленение общего пользования	Организационное				+	+	Генеральный план Каргалинского СП
3	Каргалинское СП	Благоустройство береговой полосы и прилегающей территории с созданием общественных рекреационных зон (в т.ч. официальных пляжей)	Организационное				+	+	Генеральный план Каргалинского сельского поселения

2.7. Мероприятия по развитию транспортно-коммуникационной инфраструктуры Каргалинского сельского поселения Развитие автомобильных дорог

Направления по развитию автомобильных дорог федерального, регионального и местного значения определены в Транспортной стратегии Российской Федерации на период до 2030 года, схеме территориального планирования Республики Татарстан и схеме территориального планирования Чистопольского муниципального района, поэтому генеральным планом Каргалинского сельского поселения учтены все мероприятия, определенные в них.

Перспективный транспортный каркас Каргалинского сельского поселения будет формироваться из автомобильных дорог федерального, регионального или межмуниципального и местного значения.

Развитие автомобильных дорог федерального значения

Схемой территориального планирования Российской Федерации в области федерального транспорта (железнодорожного, воздушного, морского, внутреннего водного транспорта) и автомобильных дорог федерального значения (утв. распоряжением Правительства РФ от 19 марта 2013 г. № 384-р) на расчетный срок предусмотрена реконструкция (изменение параметров с последующим присвоением I категории) участка автомобильной дороги общего пользования федерального значения 1Р-239 «Казань – Оренбург – Акбулак – граница с Республикой Казахстан подъезд к аэропорту Казань».

Развитие автомобильных дорог регионального или межмуниципального значения

Схемой территориального планирования Республики Татарстан предусмотрено строительство автомобильной дороги регионального или межмуниципального значения IV категории «Казань – Оренбург» – Татарский Елтан», которая пройдет вдоль юго-восточной границы поселения.

Кроме того, Схемой территориального планирования Республики Татарстан предлагается реконструкция и капитальный ремонт автомобильных дорог регионального или межмуниципального значения с переходным и грунтовым покрытием, предусматривающие устройство асфальтобетонного покрытия.

На территории Каргалинского сельского поселения предусматривается реконструкция (устройство асфальтобетонного покрытия) автомобильной дороги регионального или межмуниципального значения с переходным покрытием «Казань – Оренбург» – Городище – Елантово».

Развитие автомобильных дорог местного значения

Схемой территориального планирования Чистопольского муниципального района было предусмотрено строительство автомобильной дороги «Подъезд к полигону ТБО у с.Каргали». Данная автомобильная дорога уже существует под названием «Подъезд к навозохранилищу».

Развитие искусственных сооружений

Схемой территориального планирования Чистопольского муниципального района на расчетный срок предлагается строительство транспортной развязки в двух уровнях (предположительно) на пересечении автомобильной дороги общего пользования федерального значения 1Р-239 «Казань – Оренбург – Акбулак – граница с Республикой Казахстан подъезд к аэропорту Казань» с автомобильными дорогами регионального или межмуниципального значения «Казань – Оренбург» – Городище – Елантово (существующей) и «Казань – Оренбург» – Татарский Елтан (проектируемой). Точные параметры данной развязки должны быть определены на последующих этапах проектирования.

Развитие улично-дорожной сети

Программа комплексного развития транспортной инфраструктуры Каргалинского сельского поселения предусматривает устройство твердого покрытия улично-дорожной сети населенных пунктов.

Развитие трубопроводного транспорта

Схемой территориального планирования Российской Федерации на нефтеперекачивающей станции «Михайловка» АО «Транснефть-Прикамье» предлагается реконструкция периметральной охранной сигнализации, оборудование системой охранного телевидения и системой контроля доступа, а также строительство теплой стоянки для техники центральной ремонтной службы.

По обращению АО «Российская инновационная топливно-энергетическая компания» (РИТЭК) генеральным планом Каргалинского сельского поселения предусматривается расширение территории существующего приемно-сдаточного пункта нефти «Михайловка» на 1,493 га.

В таблице 2.7.1 представлены мероприятия по развитию транспортно-коммуникационной инфраструктуры Каргалинского сельского поселения.

Таблица 2.7.1

Перечень мероприятий по развитию транспортно-коммуникационной инфраструктуры Каргалинского сельского поселения

№ п/п	Местоположение	Наименование объекта	Вид мероприятия	Единица измерения	Мощность		Срок реализации		Источник мероприятия
					Существующая	Новая/дополнительная	И очередь (до 2020г.)	Расчетный срок (2021 - 2035 гг.)	
МЕРОПРИЯТИЯ ФЕДЕРАЛЬНОГО ЗНАЧЕНИЯ									
Автомобильные дороги									
1	Каргалинское СП	Участок дороги 1Р-239 «Казань - Оренбург - Ак-булак - граница с Республикой Казахстан подъезд к аэропорту Казань»	Реконструкция (изменение параметров)	км	9,901	-		+	СТП РФ в области федерального транспорта и автомобильных дорог федерального значения
Объекты обслуживания трубопроводного транспорта									
1	Юго-восточнее д. Михайловка	Нефтеперекачивающая станция «Михайловка» АО «Транснефть-Прикамье»	Реконструкция периметральной охранной сигнализации, оборудование системой охранного телевидения и системой контроля доступа					+	Схема территориального планирования Российской Федерации в области трубопроводного транспорта
			Строительство теплой стоянки для техники центральной ремонтной службы	ед. техники		20	+		
		ПСП «Михайловка»	Расширение территории	га	4,6701	1,4928		+	Обращение АО «РИТЭК»
МЕРОПРИЯТИЯ РЕГИОНАЛЬНОГО ЗНАЧЕНИЯ									
Автомобильные дороги									
1	Каргалинское СП	«Казань - Оренбург» - Татарский Елтан	Новое строительство	км	-	9,915		+	СТП Республики Татарстан
2	Каргалинское СП	«Казань - Оренбург» - Городище - Елантово	Реконструкция (устройство асфальтобетонного	км	3,110	-		+	СТП Республики Татарстан

№ п/п	Местополо- жение	Наименование объекта	Вид мероприятия	Еди- ница изме- рения	Мощность		Срок реализации		Источник мероприятия
					Сущест- вующая	Новая/ дополни- тельная	Поче- редь (до 2020г.)	Расчетны й срок (2021 - 2035 г.)	
			покрытия)						
МЕРОПРИЯТИЯ МЕСТНОГО ЗНАЧЕНИЯ (ПОСЕЛЕНИЯ)									
Улично-дорожная сеть населённых пунктов									
1	с.Каргали, д. Михайловка	Улично-дорожная сеть	Устройство твёрдого покрытия	км	н.с.	-	+	+	ПКР транспортной инфраст-руктуры Каргалинского СП

2.8. Мероприятия по установлению границ населенных пунктов Каргалинского сельского поселения

Согласно пункту 1 части 1 статьи 84 Земельного кодекса Российской Федерации установлением или изменением границ населенных пунктов является утверждение или изменение генерального плана городского округа, поселения, отображающего границы населенных пунктов, расположенных в границах соответствующего муниципального образования.

В соответствии с частью 1 статьи 8 Федерального закона от 21.12.2004 № 172-ФЗ «О переводе земель или земельных участков из одной категории в другую» установление или изменение границ населенных пунктов, а также включение земельных участков в границы населенных пунктов либо исключение земельных участков из границ населенных пунктов является переводом земель населенных пунктов или земельных участков в составе таких земель в другую категорию либо переводом земель или земельных участков в составе таких земель из других категорий в земли населенных пунктов.

Таким образом, согласно письму Федеральной службы государственной регистрации, кадастра и картографии от 16 июня 2010 г. № 14-4692-ГЕ, если процедура утверждения генерального плана муниципального образования не нарушена, то акт об утверждении генерального плана, является актом о переводе земель или земельных участков.

В связи с вышесказанным в настоящее время разрабатывается проект генерального плана Каргалинского сельского поселения.

Для населенных пунктов с.Каргали и д.Михайловка в качестве существующих границ были приняты границы, проведенные по границам земельных участков в категории земель «земли населенных пунктов» с учетом границ кадастровых кварталов по данным Управления Федеральной службы государственной регистрации, кадастра и картографии по Республике Татарстан.

Общая площадь земель в пределах существующих границ населенных пунктов составляет 448,1220 га, из них: с.Каргали – 396,2308 га, д.Михайловка – 51,8912 га.

Генеральным планом Каргалинского сельского поселения предлагается включить в границу с.Каргали земельный участок № 16:42:140201:276, на котором находится индивидуальный жилой дом с приусадебным участком (см. таблицы 2.8.1-2.8.3). Изменение границ д.Михайловка не предусмотрено.

Согласно проекту площадь населенных пунктов Каргалинского сельского поселения составит 448,6159 га, из них: с.Каргали – 396,7247 га, д.Михайловка – 51,8912 га.

Таблица 2.8.1

Характеристика земельного участка, включаемого в границу с.Каргали

Кадастровый номер земельного участка	Категория земель	Разрешенное использование*		Площадь ЗУ, га		Планируемая категория	Планируемое разрешенное использование**	Основание для включения земельного участка
		по классификатору	по документу	по кадастру	включаемого			
16:42:140201:276	Земли сельскохозяйственного назначения	Для сельскохозяйственного производства	Сельскохозяйственное использование	0,4939	0,0739	Земли населенных пунктов	2.2. Для ведения личного подсобного хозяйства	Пересечение существующей границей с.Каргали индивидуального жилого дома
					0,4200		12.0. Территории общего пользования	
Итого к включению				0,4939	0,4939			

*Согласно данным Управления Федеральной службы государственной регистрации, кадастра и картографии (Управления Росреестра) по РТ

**Согласно Приказу Минэкономразвития РФ от 01.09.2014 № 540 «Об утверждении классификатора видов разрешенного использования земельных участков»

Таблица 2.8.2

Предложения по установлению границ населенных пунктов в Каргалинском сельском поселении, га

Наименование населенного пункта	Земли в пределах существующих границ населенных пунктов	Земли, поставленные на кадастровый учет в категории «земли сельскохозяйственного назначения», предлагаемые к включению в проектные границы населенных пунктов	Формирование проектных границ населенных пунктов		
			Земли в пределах проектных границ населенных пунктов	Земли в пределах существующих границ н.п.	Земли, предлагаемые к включению в проектные границы и требующие перевода в земли н.п.

с.Каргали	396,2308	0,4939	396,7247	396,2308	0,4939
д.Михайловка	51,8912	-	51,8912	51,8912	-
Всего	448,1220	0,4939	448,6159	448,1220	0,4939

Таблица 2.8.3

Мероприятия по установлению границ населенных пунктов в Каргалинском сельском поселении

№ п/п	Населенный пункт	Наименование объекта	Вид мероприятия	Единица измерения	Мощность		Сроки реализации		Источник мероприятия
					Существующая	Новая (дополнительная)	I очередь (до 2020 г.)	Расчетный срок (2021-2035 гг.)	
МЕРОПРИЯТИЯ МЕСТНОГО ЗНАЧЕНИЯ (ПОСЕЛЕНИЯ)									
1	с.Каргали	Территория населенного пункта	Включение в границу земельного участка в категории «Земли сельскохозяйственного назначения»	га	-	0,4939	+	+	Генеральный план Каргалинского СП

2.9. Мероприятия по оптимизации экологической ситуации

Таблица 2.9.1

Перечень мероприятий, предлагаемых к реализации в Каргалинском сельском поселении

Наименование объектов	Вид мероприятия	Очередность строительства		Примечание
		первая очередь	расчетный срок	
Реконструкция навозохранилища в закрытый тип с целью сокращения санитарно-защитной зоны до границы жилой застройки	Инженерно-техническое мероприятие	+		
Закрытие полигона ТКО с последующей рекультивацией и озеленением территории	Инженерно-техническое, организационное мероприятие	+		
Закрытие кладбища в связи с размещением в водоохранной зоне пруда	Организационное мероприятие	+		
Оптимизация очистных сооружений с целью сокращения санитарно-защитной зоны до границы жилой застройки	Инженерно-техническое, организационное мероприятие	+		
Перефункционалирование жилой застройки с. Каргали, расположенной в санитарно-защитной зоне кладбища	Организационное мероприятие			по мере физического износа
Организация резервных площадок под развитие АПК на территории недействующих сельскохозяйственных объектов с учетом организации СЗЗ 100 и 50 м	Организационное мероприятие	+		

Проведение комплекса мероприятий по сокращению санитарно-защитной зоны сибиреязвенного скотомогильника	Организационное мероприятие	+		
Организация системы озеленения в поселении	Строительство	+	+	

2.10. Мероприятия по развитию инженерной инфраструктуры

Таблица 2.10.1

Перечень мероприятий по водоснабжению

№ п/п	Местоположение	Наименование объекта	Вид мероприятия	Единица измерения	Мощность	Сроки реализации		Источник мероприятия
						Первая очередь (до 2020 г.)	Расчетный срок (2021-2035 гг.)	
МЕРОПРИЯТИЯ МЕСТНОГО (РАЙОННОГО) ЗНАЧЕНИЯ								
1	с. Каргали	Сети водоснабжения	Новое строительство	км	3,5	+	+	Генеральный план Каргалинского СП
2	с. Каргали	Сети водоснабжения	Реконструкция	км	14,54	+		Генеральный план Каргалинского СП
3	д. Михайловка	Сети водоснабжения	Реконструкция	км	3,9	+		Генеральный план Каргалинского СП
4	Территория сельского поселения	Узлы учета водопотребления	Организационное	шт.	-	+		Генеральный план Каргалинского СП

Таблица 2.10.2

Перечень мероприятий по канализации

№ п/п	Местоположение	Наименование объекта	Вид мероприятия	Единица измерения	Мощность	Сроки реализации		Источник мероприятия
						Первая очередь (до 2020 г.)	Расчетный срок (2021-2035 гг.)	
МЕРОПРИЯТИЯ МЕСТНОГО (РАЙОННОГО) ЗНАЧЕНИЯ								
1	с. Каргали	Очистные сооружения	Капитальный ремонт	м ³ /сут.	-		+	Генеральный план Каргалинского СП

№ п/п	Местоположение	Наименование объекта	Вид мероприятия	Единица измерения	Мощность	Сроки реализации		Источник мероприятия
						Первая очередь (до 2020 г.)	Расчетный срок (2021-2035 гг.)	
МЕРОПРИЯТИЯ МЕСТНОГО (РАЙОННОГО) ЗНАЧЕНИЯ								
2	с. Каргали	Сети водоотведения	Новое строительство	км	-		+	Генеральный план Каргалинского СП
3	Территория сельского поселения	Автономная система канализации	Новое строительство	шт.	-		+	Генеральный план Каргалинского СП

Таблица 2.10.3

Перечень мероприятий по санитарной очистке территории

№ п/п	Местоположение	Наименование объекта	Вид мероприятия	Ед. измерения	Мощность	Сроки реализации		Источник мероприятия
						I очередь (до 2020 г.)	Расчетный срок (2021-2035 гг.)	
МЕРОПРИЯТИЯ РЕГИОНАЛЬНОГО ЗНАЧЕНИЯ								
1	Территория сельского поселения	Полигон ТКО	Рекультивация полигона	шт.	-	+		Генеральный план Каргалинского СП
МЕРОПРИЯТИЯ МЕСТНОГО (РАЙОННОГО) ЗНАЧЕНИЯ								
1	Территория сельского поселения	Навозохранилище закрытого типа	Новое строительство			+		Генеральный план Каргалинского СП

№ п/п	Местоположение	Наименование объекта	Вид мероприятия	Ед. измерения	Мощность	Сроки реализации		Источник мероприятия
						I очередь (до 2020 г.)	Расчетный срок (2021-2035 гг.)	
МЕРОПРИЯТИЯ РЕГИОНАЛЬНОГО ЗНАЧЕНИЯ								
МЕРОПРИЯТИЯ МЕСТНОГО (ПОСЕЛЕНЧЕСКОГО) ЗНАЧЕНИЯ								
1	Территория сельского поселения	Планово-регулярная санитарная очистка территории	Организационное	шт.	1	+	+	Генеральный план Каргалинского СП
2	Территория сельского поселения	Контейнеры	Организационное	шт.	30	+		Генеральный план Каргалинского СП
					36		+	

Таблица 2.10.4

Перечень мероприятий по теплоснабжению

№ п/п	Местоположение	Наименование объекта	Вид мероприятия	Ед. измерения	Мощность	Сроки реализации		Источник мероприятия
						I очередь (до 2020 г.)	Расчетный срок (2021-2035 гг.)	
МЕРОПРИЯТИЯ МЕСТНОГО (РАЙОННОГО) ЗНАЧЕНИЯ								
1	с.Каргали	Блочно-модульная котельная (БМК) для универсального спортивного зала на 550 кв.м	Новое строительство	шт.	1	+		Генеральный план Каргалинского СП

№ п/п	Местоположение	Наименование объекта	Вид мероприятия	Ед. измерения	Мощность	Сроки реализации		Источник мероприятия
						I очередь (до 2020 г.)	Расчетный срок (2021-2035 гг.)	
МЕРОПРИЯТИЯ МЕСТНОГО (РАЙОННОГО) ЗНАЧЕНИЯ								
2	с.Каргали	Блочно-модульная котельная (БМК) для офиса врача общей практики	Новое строительство	шт.	1	+		Генеральный план Каргалинского СП
3	с.Каргали	Блочно-модульная котельная (БМК) для предприятия торговли	Новое строительство	шт.	1	+		Генеральный план Каргалинского СП
4	с.Каргали	Блочно-модульная котельная (БМК) для предприятия общественного питания на 88 посад.мест	Новое строительство	шт.	1	+		Генеральный план Каргалинского СП
5	с.Каргали	Блочно-модульная котельная (БМК) для центра бытовых услуг на 15 раб. мест	Новое строительство	шт.	1	+		Генеральный план Каргалинского СП

Таблица 2.10.5

Перечень мероприятий по газоснабжению

№ п/п	Местоположение	Наименование объекта	Вид мероприятия	Ед. измерения	Мощность	Сроки реализации		Источник мероприятия
						I очередь (до 2020 г.)	Расчетный срок (2021-2035 гг.)	
МЕРОПРИЯТИЯ МЕСТНОГО (РАЙОННОГО) ЗНАЧЕНИЯ								
1	с.Каргали	Пункт редуцирования газа	Новое строительство	шт.	-	+	+	Генеральный план Каргалинского СП

№ п/п	Местоположение	Наименование объекта	Вид мероприятия	Ед. измерения	Мощность	Сроки реализации		Источник мероприятия
						I очередь (до 2020 г.)	Расчетный срок (2021-2035 гг.)	
МЕРОПРИЯТИЯ МЕСТНОГО (РАЙОННОГО) ЗНАЧЕНИЯ								
2	с.Каргали	Сети газоснабжения	Новое строительство	км	-	+	+	Генеральный план Каргалинского СП

Таблица 2.10.6

Перечень мероприятий по электроснабжению

№ п/п	Местоположение	Наименование объекта	Вид мероприятия	Ед. измерения	Мощность	Сроки реализации		Источник мероприятия
						I очередь (до 2020 г.)	Расчетный срок (2021-2035 гг.)	
МЕРОПРИЯТИЯ РЕГИОНАЛЬНОГО ЗНАЧЕНИЯ								
1	н.п.Каргали	ПС «Каргали»	Реконструкция	кВт	110/35/6		+	СТП Республики Татарстан
2	Территория сель-ского поселения	ВЛ 110 кВ Камские Поляны – Каргали (1,2 цепь)	Новое строительство	км	-	+		СТП Республики Татарстан
МЕРОПРИЯТИЯ МЕСТНОГО (РАЙОННОГО) ЗНАЧЕНИЯ								
1	Территория сель-ского поселения	Линии электропередач	Новое строительство	км	-		+	ПП и ПМ «Арбузовское ПХГ в Республике Татарстан»

№ п/п	Местоположение	Наименование объекта	Вид мероприятия	Ед. измерения	Мощность	Сроки реализации		Источник мероприятия
						I очередь (до 2020 г.)	Расчетный срок (2021-2035 гг.)	
МЕРОПРИЯТИЯ РЕГИОНАЛЬНОГО ЗНАЧЕНИЯ								
2	Территория СП	Линии электропередач	Новое строительство	км	-		+	Генплан Каргалинского СП
3	Территория СП	Трансформаторная подстанция	Новое строительство	шт.	-		+	Генплан Каргалинского СП

Таблица 2.10.7

Перечень мероприятий по слаботочным сетям

№ п/п	Местоположение	Наименование объекта	Вид мероприятия	Ед. измерения	Мощность	Сроки реализации		Источник мероприятия
						I очередь (до 2020 г.)	Расчетный срок (2021-2035 гг.)	
МЕРОПРИЯТИЯ МЕСТНОГО (РАЙОННОГО) ЗНАЧЕНИЯ								
1	Территория сельского поселения	Волоконно-оптическая линия связи	Строительство	км	-		+	ПП и ПМ «Арбузовское ПХГ в Республике Татарстан»

2.11. Мероприятия инженерной подготовки территории

Таблица 2.11.1

№ п/п	Местоположение	Наименование объекта	Наименование мероприятия	Вид мероприятия	Единица измерения	Мощность		Срок реализации		Источник мероприятия
						Существующая	Новая/дополнительная	Первая очередь (до 2020 г.)	Расчетный срок (2021 - 2035 гг.)	
Мероприятия местного значения										
1	Территория сельского поселения		Мониторинг проявлений опасных природных процессов	Организационное				+	+	Генеральный план Каргалинского сельского поселения
2	Территория сельского поселения		Разработка мероприятий по защите территории района от опасных природных процессов	Организационное				+	+	Генеральный план Каргалинского сельского поселения

2.12. Перечень мероприятий гражданской обороны, мероприятий по предупреждению чрезвычайных ситуаций природного и техногенного характера

Таблица 2.12.1

№ п/п	Место проведения мероприятий	Наименование мероприятия	Вид мероприятия	Ед. измерения	Мощность	Сроки реализации		Источник мероприятия
						1 очередь	Расчетный срок	
	Территория поселения	Речевая сигнализация (РСУ)	Создание объектов	Организационное, шт				Генеральный план поселения

№ п/п	Место расположения - ж/е/и	Наименование объекта	Вид мероприятия	Е.Д. измерения	Мощность	Сроки реализации		Источники мероприятия
						1 очередь	Расчетный срок	
								Государственная программа Российской Федерации "Защита населения и территория

№ п/п	Место по-ложение	Наименование объекта	Вид мероприятия	Е.Д. измерения	Мощность	Сроки реализации		Источники мероприятия
						1 очередь	Расчетный срок	
	Территория поселения	Мониторинг проявлений опасных природных процессов	Организационное					Генеральный план Кагалинского сельского поселения

№ п/п	Масштаб - жение	Наименование объекта	Вид мероприятия	Е.Д. измерения	Мощность	Сроки реализации		Источники мероприятия
						1 очередь	Расчетный срок	
	Территория поселения	Работка мероприятия по защите от опасных природных процессов	Организационное					Генеральный план Каргалинского сельского поселения

