

РЕСПУБЛИКА ТАТАРСТАН  
БУИНСКИЙ МУНИЦИПАЛЬНЫЙ  
РАЙОН СОВЕТ  
МАЛОБУИНКОВСКОГО  
СЕЛЬСКОГО ПОСЕЛЕНИЯ



ТАТАРСТАН РЕСПУБЛИКАСЫ  
БУА МУНИЦИПАЛЬ РАЙОНЫ  
ТАТАР БУАСЫ  
АВЫЛ ЖИРЛЕГЕ  
СОВЕТЫ

РЕШЕНИЕ

КАРАР

«11» декабря 2021 г.

д. Малая Буинка

№ 33-1

Об изменении границ границ  
муниципального образования  
«Малобуинковское сельское поселение»  
по смежеству с муниципальным  
образованием «город Буинск» Буинского  
муниципального района Республики  
Татарстан

В соответствии со статьей 12 Федерального закона от 6.10.2003 года № 131-ФЗ «Об общих принципах организации местного самоуправления в Российской Федерации», Уставом Малобуинковского сельского поселения, Совет Малобуинковского сельского поселения Буинского муниципального района Республики Татарстан

РЕШИЛ:

1. Согласиться с изменениями границ муниципального образования «Малобуинковское сельское поселение» по смежеству с муниципальным образованием «город Буинск» Буинского муниципального района Республики Татарстан согласно приложению, к настоящему решению (карта-схема границ муниципальных образований с учетом изменений).

2. Настоящее решение вступает в законную силу со дня официального опубликования на Официальном портале правовой информации Республики Татарстан по адресу <http://pravo.tatarstan.ru/>, а также подлежит размещению на Портале муниципальных образований Республики Татарстан в информационно-телекоммуникационной сети Интернет по адресу <http://buinsk.tatarstan.ru>.

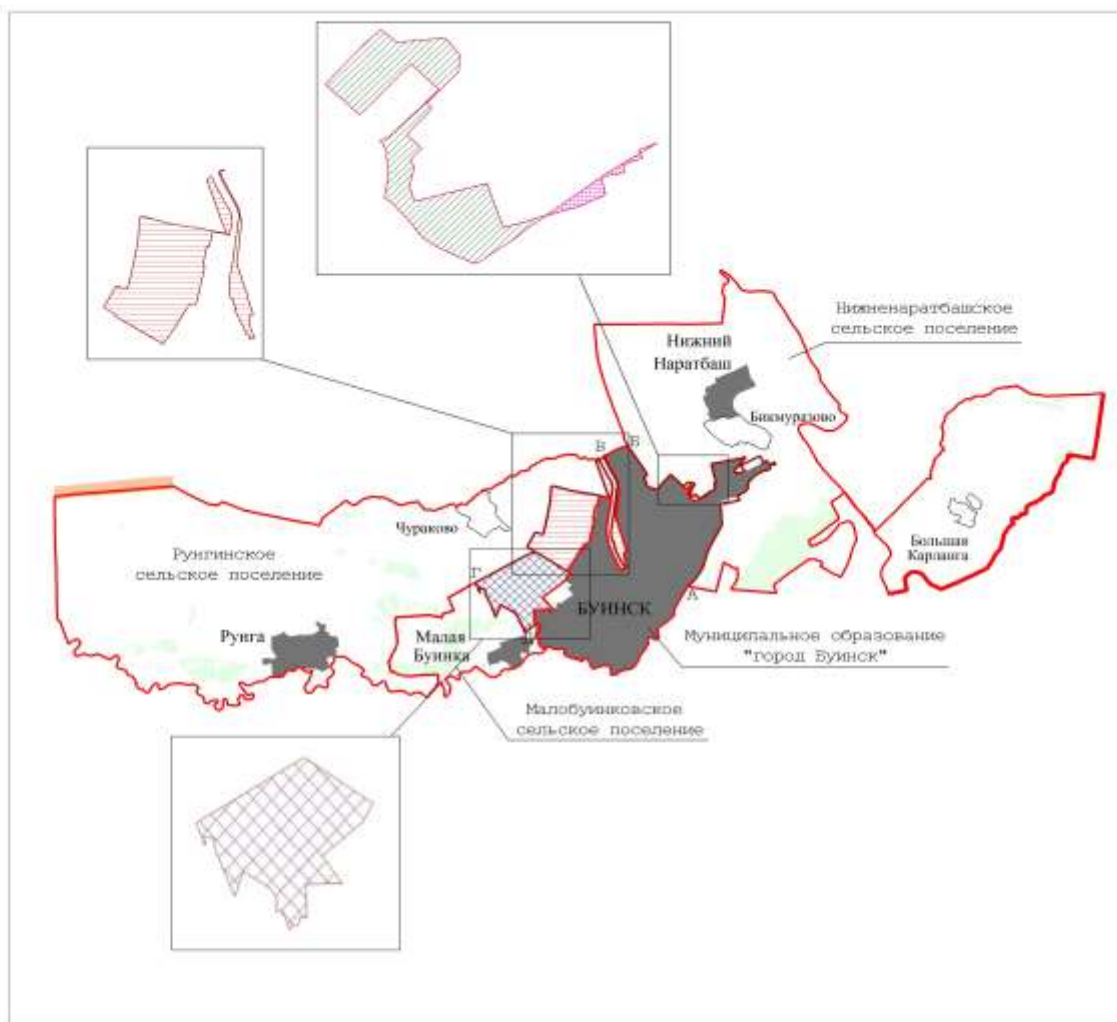
3. Контроль за исполнением настоящего решения оставляю за собой.

Глава  
председатель Совета  
Малобуинковского сельского поселения  
Буинского муниципального района РТ







Р.Ф. Юсупов

Приложение к решению  
 Совета Малобуинковского сельского поселения  
 Буинского муниципального района РТ  
 от «11» декабря 2021 года № 33-1

**Карта-схема**  
 границ муниципальных образований  
 с учетом изменений



Условные обозначения

- |   |  |  |  |
|---|--|--|--|
|  | - граница Республики Татарстан   |  | - территория муниципального образования «город Буинск» Буинского муниципального района, включаемая в состав территории Нижненаратбашского сельского поселения Буинского муниципального района, |
|  | - граница Буинского муниципального района  |  | - территория Рунгинского сельского поселения Буинского муниципального района, включаемая в состав территории муниципального образования «город Буинск» Буинского муниципального района         |
|  | - границы муниципальных образований  |  | - территория Малобуинковского сельского поселения Буинского муниципального района, включаемая в состав территории муниципального образования «город Буинск» Буинского муниципального района    |
|  | - А-Б - смежная граница Нижненаратбашского сельского поселения и муниципального образования «город Буинск» |  | - территория Нижненаратбашского сельского поселения Буинского муниципального района, включаемая в состав территории муниципального образования «город Буинск» Буинского муниципального района  |
|  | - В-Г - смежная граница Рунгинского сельского поселения и муниципального образования «город Буинск»        |  |  |
|  | - Г-Д - смежная граница Малобуинковского сельского поселения и муниципального образования «город Буинск»   |  |  |
|  | - административные центры поселений  |  |  |
|  | - населенные пункты  |  |  |