



РЕШЕНИЕ

12.11.2021

г. Буинск

КАРАР

№ 3-20

Об изменении границ
муниципальных образований
Буинского муниципального района
Республики Татарстан

В соответствии со статьей 12 Федерального закона от 6 октября 2003 года №131-ФЗ «Об общих принципах организации местного самоуправления в Российской Федерации», Уставом Буинского муниципального района Республики Татарстан, Совет Буинского муниципального района Республики Татарстан

РЕШИЛ:

1. Выйти с инициативой об изменении границ муниципальных образований «город Буинск», «Малобуинковское сельское поселение», «Нижненаратбашское сельское поселение» и «Рунгинское сельское поселение» Буинского муниципального района Республики Татарстан путем включения земельных участков, входящих в границы Нижненаратбашского, Малобуинковского и Рунгинского сельских поселений к муниципальному образованию «город Буинск», согласно прилагаемой карте-схеме.

2. Предложить органам местного самоуправления муниципальных образований указанных в пункте 1 настоящего решения, выразить мнение по предлагаемому изменению границ соответствующих муниципальных образований.

3. Настоящее решение вступает в законную силу со дня официального опубликования и подлежит размещению на Официальном портале правовой информации Республики Татарстан по адресу <http://pravo.tatarstan.ru/>, а также Портале муниципальных образований Республики Татарстан в информационно-телекоммуникационной сети Интернет по адресу <http://buinsk.tatarstan.ru>.

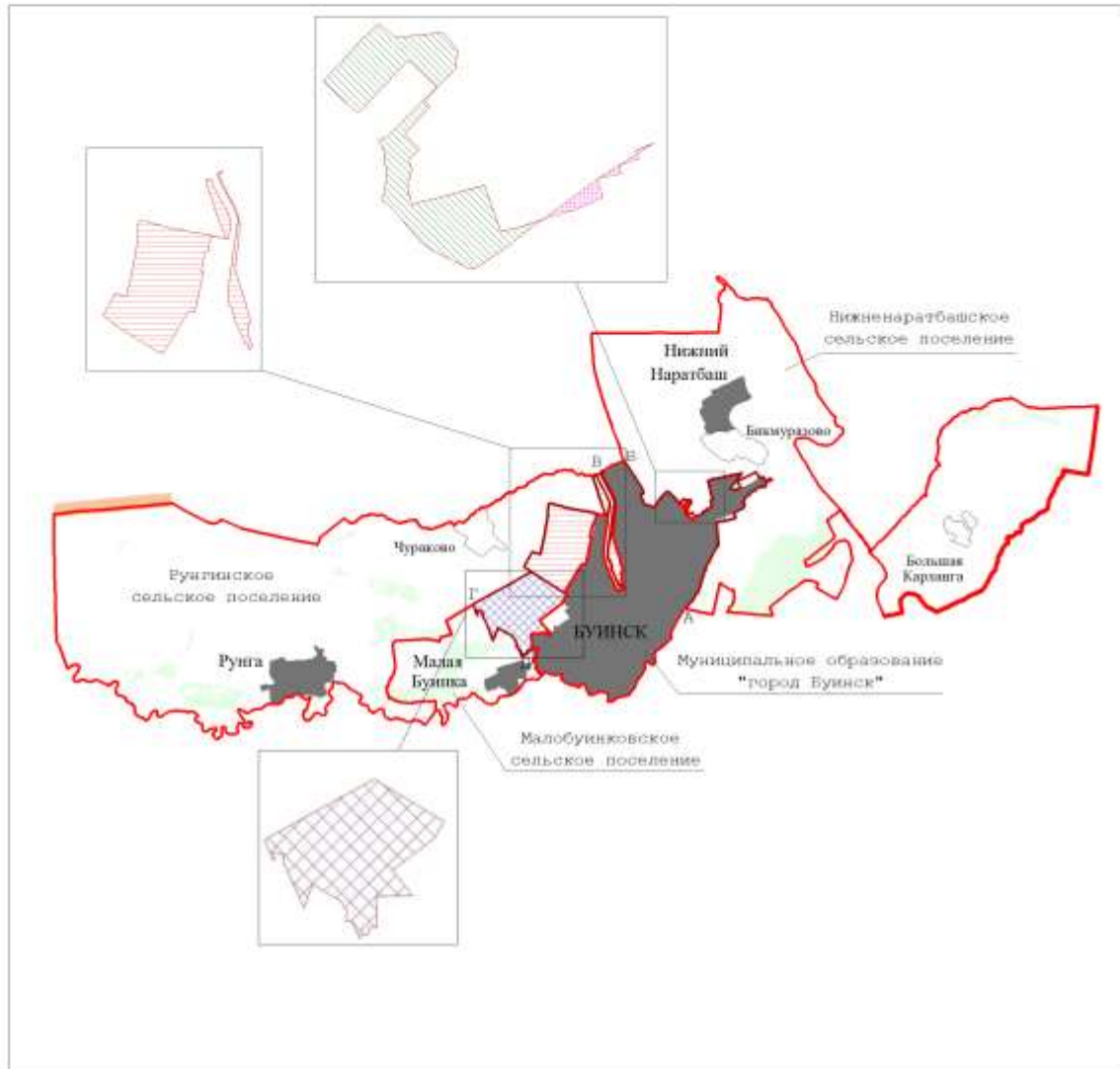
4. Контроль за исполнением настоящего решения оставляю за собой.

Глава Буинского
муниципального района,
Председатель Совета













Р.Р. Камартдинов

Карта-схема
 границ муниципальных образований
 с учетом изменений

Приложение
 к решению Совета
 Буинского муниципального района РТ
 от "___" _____ 2021 г. № _____



Условные обозначения

- | | | | |
|---|--|--|--|
|  | - граница Республики Татарстан |  | - территория муниципального образования «город Буинск» Буинского муниципального района, включаемая в состав территории Нижненаратбайского сельского поселения Буинского муниципального района, |
|  | - граница Буинского муниципального района |  | - территория Рунзинского сельского поселения Буинского муниципального района, включаемая в состав территории муниципального образования «город Буинск» Буинского муниципального района |
|  | - границы муниципальных образований |  | - территории Малобуинковского сельского поселения Буинского муниципального района, включаемая в состав территории муниципального образования «город Буинск» Буинского муниципального района |
|  | - А-Б - смежная граница Нижненаратбайского сельского поселения и муниципального образования «город Буинск» |  | - территория Нижненаратбайского сельского поселения Буинского муниципального района, включаемая в состав территории муниципального образования «город Буинск» Буинского муниципального района |
|  | - В-Г - смежная граница Рунзинского сельского поселения и муниципального образования «город Буинск» | | |
|  | - Г-Д - смежная граница Малобуинковского сельского поселения и муниципального образования «город Буинск» | | |
|  | - административные центры поселений | | |
|  | - населенные пункты | | |