



**РАСПОРЯЖЕНИЕ**

25.06.2019

г. Казань

**БОЕРЫК**

№ 1970

**Об изменении границ охранных зон газораспределительной сети  
(газопровода) и внесении изменений в распоряжение Министерства  
земельных и имущественных отношений Республики Татарстан  
от 19.12.2015 № 3233-р**

В соответствии со ст.56 Земельного кодекса Российской Федерации, Федеральным законом Российской Федерации от 31 марта 1999 года № 69-ФЗ «О газоснабжении в Российской Федерации», ст.32 Федерального закона Российской Федерации от 13 июля 2015 года № 218-ФЗ «О государственной регистрации недвижимости», Правилами охраны газораспределительных сетей, утвержденными постановлением Правительства Российской Федерации от 20 ноября 2000 г. № 878, на основании обращения ООО «Газпром трансгаз Казань» и документов, удостоверяющих право собственности на газораспределительные сети, и в соответствии с документацией, выполненной АО «РКЦ «Земля», руководствуясь Положением о Министерстве земельных и имущественных отношений Республики Татарстан, утвержденным постановлением Кабинета Министров Республики Татарстан от 22.08.2007 № 407, Министерство земельных и имущественных отношений Республики Татарстан (далее – Минземимущество Республики Татарстан) РЕШИЛО:

1. Прекратить существование охранной зоны части газопроводов с инвентарными номерами 5867, 54373, находящихся в собственности ООО «Газпром трансгаз Казань» (ЭПУ «Казаньгоргаз»), на территории муниципального образования «город Казань», установленной распоряжением Минземимущества Республики Татарстан от 19.12.2015 № 3233-р «Об утверждении границ охранных зон газораспределительных сетей (газопроводов) на территории города Казани Республики Татарстан» (далее – Распоряжение № 3233-р), протяженностью 42715 м, в виде территории общей площадью 174718 кв.м, на части земельных участков с кадастровыми номерами согласно приложению 1 к настоящему распоряжению, в связи демонтажем газопроводов.

2. Утвердить границы охранных зон части газопроводов с инвентарными номерами согласно приложению № 2 к настоящему распоряжению, находящихся в собственности ООО «Газпром трансгаз Казань» (ЭПУ «Казаньгоргаз»), на территории муниципального образования «город



Казань» протяженностью 42568 м, в виде территории общей площадью 174165 кв.м, на части земельных участков, согласно приложению № 3 к настоящему распоряжению, в связи демонтажем газопроводов, и согласно сведениям, содержащимся в текстовом и графическом описании местоположения границ зон с особыми условиями использования территории, перечне координат характерных точек границ надземных и подземных объектов, выполненных АО «РКЦ «Земля» в декабре 2018 года.

3. Наложить на срок эксплуатации части газопроводов с инвентарными номерами 5867, 54373 ограничения (обременения), предусмотренные Правилами охраны газораспределительных сетей, утвержденными постановлением Правительства Российской Федерации от 20 ноября 2000 г. № 878, на земельные участки, указанные в пункте 2 настоящего распоряжения, полностью или частично попадающие в охранные зоны указанной части газопровода.

4. На основании сведений, содержащихся в текстовом и графическом описании местоположения границ зон с особыми условиями использования территории, перечне координат характерных точек границ подземного газопровода, выполненных АО «РКЦ «Земля», в Распоряжение № 3233-р внести следующие изменения:

пункт 1 изложить в следующей редакции:

«1. Утвердить границы охранных зон газораспределительных сетей (газопроводов) ЭПУ «Казаньгоргаз» с инвентарными номерами согласно приложению №1 к настоящему распоряжению на территории г.Казани (Авиастроительный, Вахитовский, Кировский, Московский, Ново-Савиновский, Приволжский, Советский районы) протяженностью 1 453,154225 км, в виде территории общей площадью 6,05187198 кв.км и, согласно сведениям, содержащимся в карте (плане) охранной зоны наземных и подземных объектов, выполненной ООО «Кадастровый центр «Граница» с 1 октября 2013 года по 15 декабря 2013 года и согласованной ООО «Газпром трансгаз Казань» 28 декабря 2013 года.»;

строки 110, 941 в приложении № 1 изложить в следующей редакции:

110	54373 5867	Республика Татарстан, г. Казань, Советский район, ул. Николая Ершова	296	d=76 среднее давление; d=57 низкое давление	16-50.3-23.2001-1058.1 от 29.10.2001г.
941	5867	Республика Татарстан, г. Казань, Советский район	42272	d=530 среднее давление; d=159 среднее давление; d=89 низкое давление; d=57 низкое давление; d=114 низкое давление ; d=76 низкое давление; d=69 низкое давление; d=108 низкое давление; d=133 низкое давление; d=108 низкое давление; d=133 низкое давление; d=219 низкое давление; d=100 низкое давление ; d=50 низкое давление; d=168 среднее давление; d=40 низкое давление; d=146 низкое давление; d=125 низкое давление; d=102 низкое давление; d=325 среднее давление;	16-50.3-23.2001-1058.1 от 29.10.2001г.

					d=179 низкое давление; d=630 среднее давление; d=720 низкое давление; d=150 низкое давление; d=200 низкое давление; d=273 низкое давление; d=500 среднее давление	
--	--	--	--	--	--	--

строки, соответствующие земельным участкам с кадастровыми номерами согласно приложению 1 к настоящему распоряжению исключить из приложения № 2;

приложение № 2 дополнить строками согласно приложению № 3 к настоящему распоряжению;

5. Рекомендовать государственному бюджетному учреждению «Республиканская имущественная казна»:

1) осуществить мероприятия по внесению в Единый государственный реестр недвижимости уточненных сведений об охранной зоне газопроводов в соответствии с пунктами 1, 2 настоящего распоряжения;

2) осуществить мероприятия по внесению сведений в Единый государственный реестр недвижимости по прекращению существования обременений на части земельных участках согласно пункту 1 настоящего распоряжения в связи демонтажем газопроводов;

3) осуществить мероприятия по внесению сведений в Единый государственный реестр недвижимости по регистрации обременений на земельных участках, указанных в пункте 3 настоящего распоряжения;

4) в 5-дневный срок со дня принятия настоящего распоряжения направить его в орган регистрации прав с приложением подготовленного в электронной форме текстового и графического описания местоположения границ зон с особыми условиями использования территории, перечня координат характерных точек границ таких зон части газопроводов, указанных в пункте 2 настоящего распоряжения, для внесения в Единый государственный реестр недвижимости сведений об изменении установленной ранее охранной зоны части газопровода в связи демонтажем газопроводов.

6. Контроль за исполнением настоящего распоряжения возложить на первого заместителя министра А.И.Галиева.

**Министр**



**А.К.Хамаев**



Приложение №2

к распоряжению Минземимущества  
Татарстан от 15.06.2001 № 7240-р Республики

Перечень распределительных газопроводов ЭПУ "Казаньгоргаз" по муниципальному образованию города Казани, 1

№ п/п	Инв.№ распределительного газопровода	Инвентарный номер технического паспорта	Местонахождение протяженного объекта	Протяженность (в метрах)	Технические характеристики (диаметр, давление)	Запись регистрации свидетельства гос.регистрации
1	54373, 5867		Республика Татарстан, г. Казань, Советский район, ул. Николая Ершова	296	d=76 среднее давление; d=57 низкое давление	16-50.3-23.2001-1058.1 от 29.10.2001г.
2	5867		Республика Татарстан, г. Казань, Советский район	42272	d=530 среднее давление; d=159 среднее давление; d=89 низкое давление; d=57 низкое давление; d=114 низкое давление ; d=76 низкое давление; d=69 низкое давление; d=108 низкое давление; d=133 низкое давление; d=108 низкое давление; d=133 низкое давление; d=219 низкое давление; d=100 низкое давление ; d=50 низкое давление; d=168 среднее давление; d=40 низкое давление ;d=146 низкое давление; d=125 низкое давление; d=102 низкое давление; d=325 среднее давление; d=179 низкое давление; d=630 среднее давление; d=720 низкое давление; d=150 низкое давление; d=200 низкое давление; d=273 низкое давление; d=500 среднее давление	16-50.3-23.2001-1058.1 от 29.10.2001г.

Приложение №1

к распоряжению Минземимущества

Республики Татарстан

от 15.06.2019 № 19/19

Сведения о земельных участках расположенных в пределах изменения охранной зоны  
распределительных газопроводов с инв. № 5867, инв.№ 54373

Инд.№ распределительного газопровода (ОЗ)	Адрес	Вид права	Кадастровый номер единого землепользования, в состав которого входит земельный участок, расположенный в охранной зоне	Кадастровый номер земельного участка, расположенный в пределах охранной зоны	Категория земель	Площадь, кв.м.	Собственник земельного участка, расположенного в охранной зоне	Разрешенное использование
1	2	3	4	5	6	7	8	9
Охранная зона распределительного газопровода инв.54373, 5867	Республика Татарстан, МО "г Казань", г Казань, Советский район, ул. Николая Ершова	Долевая собственность		16:50:050150:6859	Земли населенных пунктов	475,77	Закрытый паевой инвестиционный комбинированный фонд "Развитие". Общество с ограниченной ответственностью Управляющая компания "БизнесПрофТрейдиг"	торговые объекты, за исключением рынков
Охранная зона распределительного газопровода инв. 54373, 5867	Республика Татарстан, г Казань, Советский район, ул. Николая Ершова	государственная собственность		16:50:050150:4623	Земли населенных пунктов	100,97	государственная собственность	Казанское высшее военное КИУ
Охранная зона распределительного газопровода инв. 5867	Республика Татарстан, МО "г Казань", г Казань, Советский район, ул. Николая Ершова	Долевая собственность		16:50:050150:6859	Земли населенных пунктов	246,93	Закрытый паевой инвестиционный комбинированный фонд "Развитие". Общество с ограниченной ответственностью Управляющая компания "БизнесПрофТрейдиг"	торговые объекты, за исключением рынков
Охранная зона распределительного газопровода инв. 5867	Республика Татарстан, г Казань, Советский район, ул. Николая Ершова	собственность		16:50:050150:4620	Земли населенных пунктов	267,21	Общество с ограниченной ответственностью "АртСитиМолл"	Казанское высшее военное КИУ
Охранная зона распределительного газопровода инв. 5868	Республика Татарстан, г Казань, Советский район, ул. Николая Ершова	государственная собственность		16:50:050150:4623	Земли населенных пунктов	105,3	государственная собственность	Казанское высшее военное КИУ

Приложение №3  
к распоряжению Минземимущества  
Республики Татарстан  
от 25.06.2013 № 1900/р

Сведения о земельных участках расположенных в пределах изменения охранной зоны  
распределительных газопроводов с инв. № 5867, инв.№ 54373

Инв.№ распределительного газопровода (ОС)	Адрес	Вид права	Кадастровый номер единого землепользования, в состав которого входит земельный участок, расположенный в охранной зоне	Кадастровый номер земельного участка, расположенный в пределах охранной зоны	Категория земель	Площадь, кв.м.	Собственник земельного участка, расположенного в охранной зоне	Разрешенное использование
1	2	3	4	5	6	7	8	9
Охранная зона распределительного газопровода инв. 54373, 5867	Республика Татарстан, МО "г Казань", г Казань, Советский район, ул. Николая Ершова	Долевая собственность		16:50:050150:6859	Земли населенных пунктов	491,66	государственная собственность	торговые объекты, за исключением рынков
Охранная зона распределительного газопровода инв. 54373, 5867	Республика Татарстан, г Казань, Советский район, ул. Николая Ершова	государственная собственность		16:50:050150:4623	Земли населенных пунктов	99,53	государственная собственность	Казанское высшее военное КИУ
Охранная зона распределительного газопровода инв. 5867	Республика Татарстан, МО "г Казань", г Казань, Советский район, ул. Николая Ершова	Долевая собственность		16:50:050150:6860	Земли населенных пунктов	4,28	Закрытый паевой инвестиционный комбинированный фонд "Развитие", Общество с ограниченной ответственностью Управляющая компания "БизнесПрофТрейдиг"	торговые объекты, за исключением рынков
Охранная зона распределительного газопровода инв. 5867	Республика Татарстан, г Казань, Советский район, ул. Николая Ершова	собственность		16:50:050150:4620	Земли населенных пунктов	199,81	Общество с ограниченной ответственностью "АртСитиМолл"	Казанское высшее военное КИУ
Охранная зона распределительного газопровода инв. 5867	Республика Татарстан, г Казань, Советский район, ул. Николая Ершова	государственная собственность		16:50:050150:4624	Земли населенных пунктов	50,3	государственная собственность	Казанское высшее военное КИУ










**Схема размещения распределительных газопроводов с инв. №5867, 54373 в границах муниципального образования  
города Казани, г. Казань, находящихся на балансе ООО «Газпром трансгаз Казань»**

**Масштаб 1:50000**



**Условные обозначения:**

-  - *Распределительные газопроводы охранные зоны, которых внесены в государственный кадастр недвижимости в соответствии с распоряжением № 3233-р от 19.12.2015г.*
-  - *Распределительные газопроводы с инв. №№ 5867, 54373*
-  - *Часть демонтируемых газопроводов с инв. №№ 5867, 54373*
-  - *граница земельного участка*
-  - *граница кадастрового квартала*
-  - *кадастровый номер земельного участка*
-  - *номер кадастрового квартала*

СОГЛАСОВАНО:

Заместитель генерального директора  
ООО «Газпром трансгаз Казань»

В.Н. Ахметова

*подпись*