



ПРИКАЗ

19.05.2021

БОЕРЫК

№ 101-17

г. Казань

Об утверждении границ и режима использования территории объекта культурного наследия федерального значения «Смоленская церковь», 1746 г., расположенного по адресу: Республика Татарстан, Пестречинский муниципальный район, с. Аркатово, ул. 1 Мая, д. 5а

В соответствии с Федеральным законом от 25 июня 2002 года № 73-ФЗ «Об объектах культурного наследия (памятниках истории и культуры) народов Российской Федерации», Законом Республики Татарстан от 1 апреля 2005 года № 60-ЗРТ «Об объектах культурного наследия в Республике Татарстан», постановлением Кабинета Министров Республики Татарстан от 12.07.2018 № 565 «Вопросы Комитета Республики Татарстан по охране объектов культурного наследия», в целях сохранения и государственной охраны объекта культурного наследия федерального значения и его территории, приказываю:

1. Утвердить границы территории объекта культурного наследия федерального значения «Смоленская церковь», 1746 г., расположенного по адресу: Республика Татарстан, Пестречинский муниципальный район, с. Аркатово, ул. 1 Мая, д. 5а, согласно приложению № 1 к настоящему приказу.
2. Утвердить режим использования территории объекта культурного наследия федерального значения «Смоленская церковь», 1746 г., расположенного по адресу: Республика Татарстан, Пестречинский муниципальный район, с. Аркатово, ул. 1 Мая, д. 5а, согласно приложению № 2 к настоящему приказу.
3. Контроль за исполнением приказа оставляю за собой.

Председатель

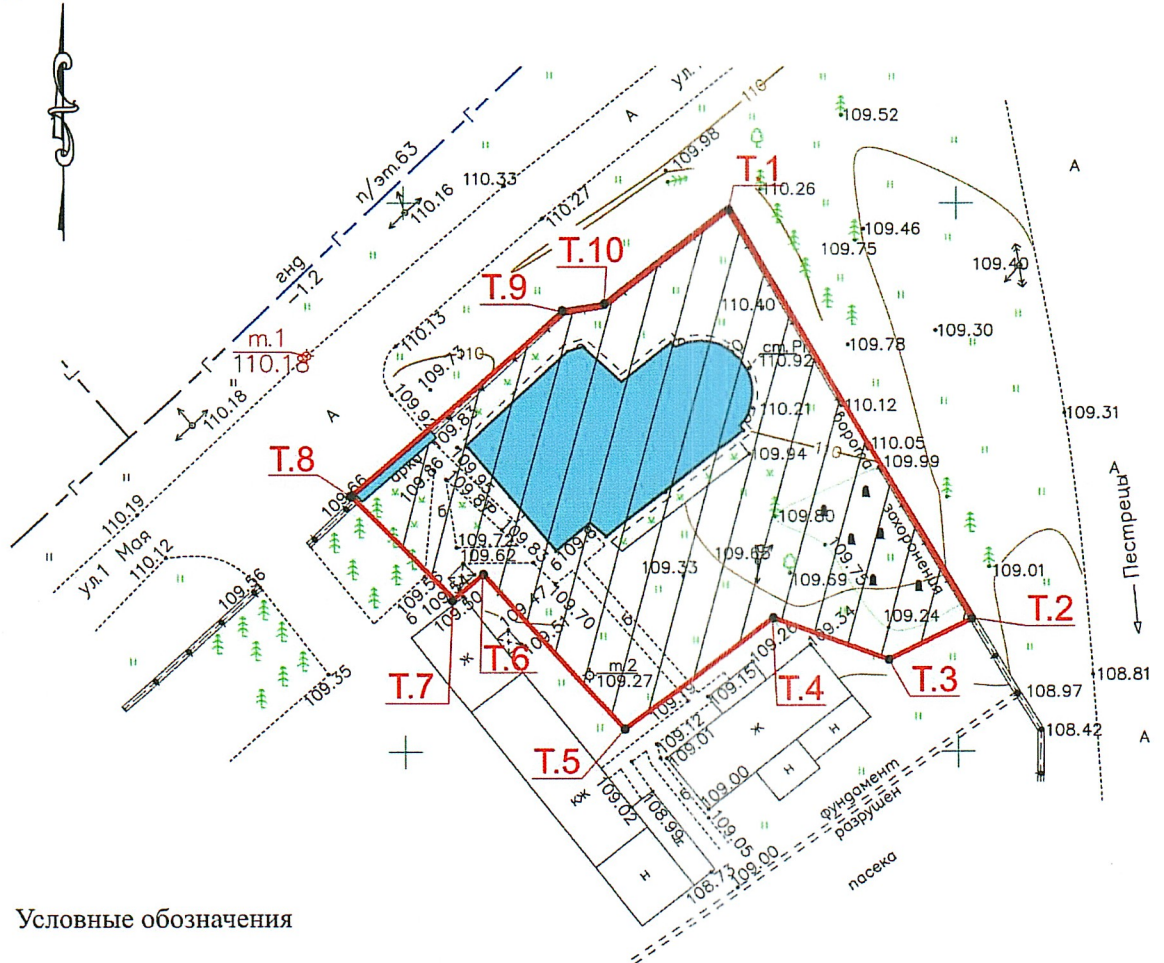
И.Н. Гушин

Приложение № 1
к приказу Комитета
Республики Татарстан
по охране объектов
культурного наследия
от «19» 05.2021 № 101-17



ГРАНИЦЫ

территории объекта культурного наследия федерального значения «Смоленская церковь», 1746 г., расположенного по адресу: Республика Татарстан, Пестречинский муниципальный район, с. Аркатово, ул. 1 Мая, д. 5а

Карта (схема) границ территории объекта культурного наследия федерального значения «Смоленская церковь», 1746 г., расположенного по адресу: Республика Татарстан, Пестречинский муниципальный район, с. Аркатово, ул. 1 Мая, д. 5а



Условные обозначения

-  Территория объекта культурного наследия
-  Объект культурного наследия «Смоленская церковь», 1746 г., исторические проездные ворота
- T1** Поворотная точка границы территории

Картографическое описание границ территории объекта культурного наследия федерального значения «Смоленская церковь», 1746 г., расположенного по адресу: Республика Татарстан, Пестречинский муниципальный район, с. Аркатово, ул. 1 Мая, д. 5а.

Границы территории объекта культурного наследия федерального значения «Смоленская церковь», 1746 г., расположенного по адресу: Республика Татарстан, Пестречинский муниципальный район, с. Аркатово, ул. 1 Мая, д. 5а, проходят:

северо-восточная часть: от ул. 1-е Мая в юго-восточном направлении, в сторону дороги, по границе участка (поворотные точки 1, 2);

юго-восточная часть: в юго-западном направлении, от дороги (поворотные точки 2, 3, 4, 5);

юго-западная часть: в северо-западном направлении в сторону ул. 1-е Мая (точки 5,6, 7, 8);

северо-западная часть: в северо-восточном направлении, вдоль ул. 1-е Мая, по границе участка (точки 8, 9, 10, 1).

Таблица характерных точек

границ территории объекта культурного наследия федерального значения «Смоленская церковь», 1746 г., расположенного по адресу: Республика Татарстан, Пестречинский муниципальный район, с. Аркатово, ул. 1 Мая, д. 5а

№ точки	Координаты точки в МСК 16	
	X	Y
1	485749.461	1344329,423
2	485712,208	1344351,366
3	485708,471	1344343,764
4	485712,265	1344333,330
5	485702,061	1344319,856
6	485716.237	1344307.017
7	485714.016	1344304.207
8	485723.298	1344295.054
9	485740,082	1344314,441
10	485740,708	1344318,137

Приложение № 2
к приказу Комитета
Республики Татарстан
по охране объектов
культурного наследия
от «19» 05.2021 № 104-17

Режим использования

территории объекта культурного наследия федерального значения «Смоленская церковь», 1746 г., расположенного по адресу: Республика Татарстан, Пестречинский муниципальный район, с. Аркатово, ул. 1 Мая, д. 5а

В границах территории объекта культурного наследия федерального значения «Смоленская церковь», 1746 г., расположенного по адресу: Республика Татарстан, Пестречинский муниципальный район, с. Аркатово, ул. 1 Мая, д. 5а, **разрешается:**

- проведение работ по сохранению объекта культурного наследия, направленных на обеспечение физической сохранности объекта культурного наследия, в том числе консервация, ремонт, реставрация, приспособление для современного использования;

- ведение хозяйственной деятельности, не противоречащей требованиям обеспечения сохранности объекта культурного наследия и позволяющей обеспечить функционирование объекта культурного наследия в современных условиях;

- использование и приспособление объекта культурного наследия для современного использования в соответствии с видами функционального использования без изменения его особенностей, составляющих предмет охраны;

- снос сооружений и объектов, в том числе временных, нарушающих целостность объекта культурного наследия с учетом требований Федерального закона от 25 июня 2002 года № 73-ФЗ «Об объектах культурного наследия (памятниках истории и культуры) народов Российской Федерации»;

- капитальный ремонт существующих объектов инженерной инфраструктуры (внешние сети водоснабжения, канализации, теплоснабжения, газоснабжения, электроснабжения, телефонизации и др.), а также прокладка новых объектов инженерной инфраструктуры подземным способом при условии отсутствия влияния производимых работ (в том числе динамических воздействий) на объект культурного наследия;

- благоустройство территории, направленное на сохранение, использование и популяризацию объекта культурного наследия;

- использование в покрытии площадок, подходов и проездов традиционных материалов (кирпич, камень, гранит и иные природные материалы, а также материалы, имитирующие натуральные);

- применение отдельно стоящего оборудования освещения, отвечающего характеристикам элементов исторической среды;

- озеленение: сохранение деревьев, saniрующая и санитарная рубка зеленых насаждений, высадка новых элементов озеленения;

- сохранение историко-градостроительной среды, воссоздание утраченных исторических элементов ценных в мемориальном и архитектурно-ансамблевом отношении (зданий, строений, сооружений, малых архитектурных форм, ограждений, ворот) при наличии достаточных научных данных, необходимых для их воссоздания с учетом требований Федерального закона от 25 июня 2002 года № 73-ФЗ «Об объектах культурного наследия (памятниках истории и культуры) народов Российской Федерации»;

- установка информационных надписей и обозначений на главном фасаде объекта культурного наследия не выше первого этажа;

- размещение средств наружной информации (вывесок), предназначенных для доведения до сведения потребителей в соответствии с требованиями Федерального закона от 07.02.1992 № 2300-1 «О защите прав потребителей»: информация о профиле деятельности, фирменном наименовании организации, месте ее нахождения (адресе) и режиме работы, о государственной регистрации индивидуального предпринимателя и наименовании зарегистрировавшего его органа в соответствии с законодательством;

- высота средств наружной информации (вывесок) должна составлять не более $\frac{2}{3}$ от высоты фриза, простенка между окнами этажей, в пределах которой регламентируется размещение той или иной конструкции;

- при наличии арочных окон высота конструкций, расположенных между окнами этажей, уменьшается до $\frac{1}{2}$. Ширина информационных конструкций должна составлять не более $\frac{2}{3}$ от ширины простенка, в пределах которого регламентируется размещение той или иной конструкции, за исключением декоративно-художественных панно.

Все вышеуказанные работы проводятся в соответствии с требованиями Федерального закона от 25 июня 2002 года № 73-ФЗ «Об объектах культурного наследия (памятниках истории и культуры) народов Российской Федерации».

В границах территории объекта культурного наследия федерального значения «Смоленская церковь», 1746 г., расположенного по адресу: Республика Татарстан, Пестречинский муниципальный район, с. Аркатово, ул. 1 Мая, д. 5а, **запрещается:**

- строительство объектов капитального строительства и увеличение объемно-пространственных характеристик существующих на территории памятника или ансамбля объектов капитального строительства; проведение земляных, строительных, мелиоративных и иных работ, за исключением работ по сохранению объекта культурного наследия или его отдельных элементов, сохранению историко-градостроительной или природной среды объекта культурного наследия;

- установка на фасадах и крыше объекта культурного наследия кондиционеров, крупногабаритных антенн и иных элементов инженерного оборудования;
- установка средств наружной рекламы;
- прокладка объектов инженерной инфраструктуры (внешние сети водоснабжения, канализации, теплоснабжения, газоснабжения, электроснабжения, телефонизации и др.) надземным способом;
- установка киосков, павильонов, навесов, малых архитектурных форм, за исключением восстановления утраченных;
- использование технологий, создающих динамические нагрузки (применение машин ударного действия, таких, как прессы, молоты и т. д., кривошипно-шатунных механизмов, молотов и других механизмов ударного действия, одновременное использование большого количества машин с синхронным или асинхронным приводом) на объект культурного наследия и на окружающую его застройку;
- засорение территории объекта культурного наследия строительными, бытовыми отходами любого вида и форм;
- вырубка деревьев, за исключением санитарных рубок.