



ПОСТАНОВЛЕНИЕ

01.02.2021

г.Казань

КАРАР

№ 43

Об изъятии земельного участка для
государственных нужд Республики
Татарстан

В целях строительства автомобильной дороги «Сорочьи Горы – Шали», соединяющей автодорогу «Казань – Оренбург» и автодорогу М-7 в Лаишевском муниципальном районе Республики Татарстан, в соответствии со статьей 49 главы VII, главой VII¹ Земельного кодекса Российской Федерации, статьями 279 и 281 Гражданского кодекса Российской Федерации, статьей 3 Земельного кодекса Республики Татарстан, схемой территориального планирования Республики Татарстан, утвержденной постановлением Кабинета Министров Республики Татарстан от 21.02.2011 № 134 «Об утверждении схемы территориального планирования Республики Татарстан», Кабинет Министров Республики Татарстан **ПОСТАНОВЛЯЕТ:**

1. Принять предложение Министерства земельных и имущественных отношений Республики Татарстан, государственного казенного учреждения «Главное управление содержания и развития дорожно-транспортного комплекса Татарстана при Министерстве транспорта и дорожного хозяйства Республики Татарстан» (далее – Главтатдортранс) об изъятии для государственных нужд Республики Татарстан в целях строительства автомобильной дороги «Сорочьи Горы – Шали», соединяющей автодорогу «Казань – Оренбург» и автодорогу М-7 в Лаишевском муниципальном районе Республики Татарстан, земельного участка площадью 5 124 кв.метра, образуемого из земельного участка площадью 11 029 079 кв.метров категории земель сельскохозяйственного назначения с кадастровым номером 16:24.040201:24, расположенного по адресу: Республика Татарстан, Лаишевский муниципальный район, Татарско-Янтыкское сельское поселение (далее – изымаемый земельный участок), находящегося в долевой собственности Закрытого рентного паевого инвестиционного фонда «ТФБ-Рентный инвестиционный фонд» (далее – собственник земельного участка).

2. Утвердить прилагаемую схему расположения земельного участка площадью 5 124 кв.метра, образуемого из земельного участка с кадастровым номером 16:24:040201:24, указанного в пункте 1 настоящего постановления.

3. Министерству земельных и имущественных отношений Республики Татарстан в установленном законодательством порядке обеспечить:

в 10-дневный срок:

размещение настоящего постановления на официальном сайте в информационно-телекоммуникационной сети «Интернет»;

опубликование настоящего постановления в порядке, установленном для официального опубликования (обнародования) муниципальных правовых актов Татарско-Янтыкского сельского поселения Лаишевского муниципального района Республики Татарстан;

направление копий настоящего постановления Главтатдортрансу, собственнику земельного участка, филиалу федерального государственного бюджетного учреждения «Федеральная кадастровая палата Росреестра» по Республике Татарстан;

в 30-дневный срок после определения размера возмещения за изымаемый земельный участок, указанный в пункте 1 настоящего постановления, совместно с Главтатдортрансом подготовку соглашения об изъятии земельного участка для государственных нужд Республики Татарстан (далее – соглашение) и направление его собственнику земельного участка;

заключение соглашения;

выплату возмещения за изымаемый земельный участок;

государственную регистрацию права собственности Республики Татарстан на земельный участок;

предъявление соответствующих исков в суд в случае непредставления собственником земельного участка подписанного соглашения в установленный законодательством срок.

4. Главтатдортрансу обеспечить проведение кадастровых работ в отношении земельных участков согласно схеме расположения земельного участка площадью 5 124 кв.метра, образуемого из земельного участка с кадастровым номером 16:24:040201:24, утвержденной пунктом 2 настоящего постановления.

5. Контроль за исполнением настоящего постановления возложить на Министерство земельных и имущественных отношений Республики Татарстан.

Премьер-министр
Республики Татарстан

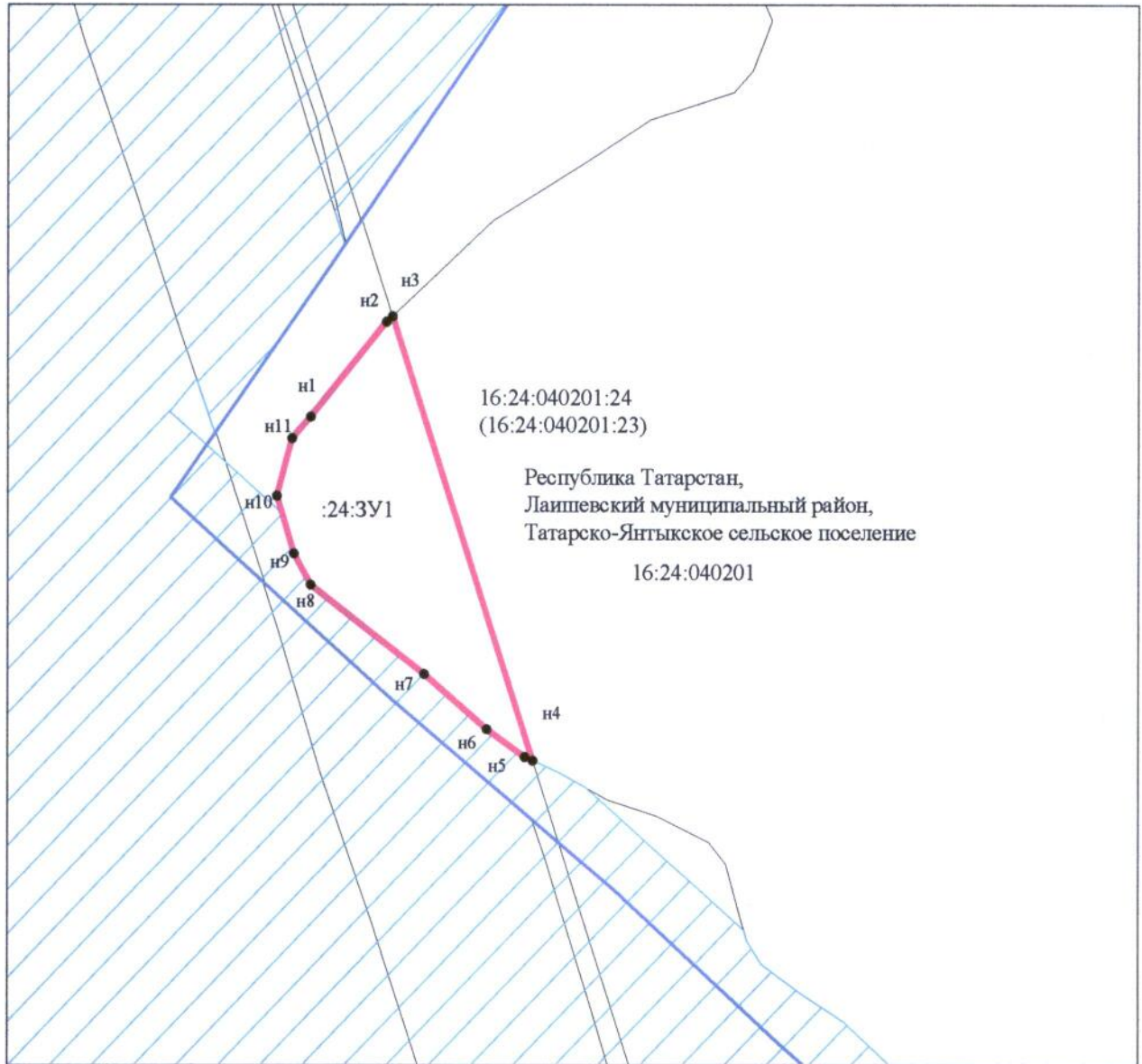


А.В.Песошин

Утверждена
постановлением
Кабинета Министров
Республики Татарстан
от 01.02. 2021 №43





Схема
расположения земельного участка площадью 5 124 кв.метра,
образуемого из земельного участка с кадастровым номером 16:24:040201:24

| Условный номер земельного участка – :24:3У1. | | |
|--|--------------------|------------|
| Площадь земельного участка – 5 124 кв.метра. | | |
| Система координат – МСК-16. | | |
| Обозначение характерных точек границ | Координаты, метров | |
| | X | Y |
| н1 | 453668.10 | 1343067.00 |
| н2 | 453698.60 | 1343092.40 |
| н3 | 453700.41 | 1343094.39 |
| н4 | 453557.71 | 1343141.46 |
| н5 | 453558.90 | 1343138.80 |
| н6 | 453567.80 | 1343126.10 |
| н7 | 453585.60 | 1343105.10 |
| н8 | 453614.20 | 1343067.00 |
| н9 | 453624.30 | 1343061.30 |
| н10 | 453642.70 | 1343055.60 |
| н11 | 453661.20 | 1343060.70 |
| н1 | 453668.10 | 1343067.00 |



Масштаб 1:2 000

Условные обозначения:

- 16:24:040201:24 – кадастровый номер исходного земельного участка;
 :24:ЗУ1 – обозначение образуемого земельного участка;
 – обозначение границы образуемого земельного участка;
 – обозначение границы земельных участков;
 – обозначение границы кадастрового квартала;
 – обозначение зоны с особыми условиями использования территории;
 16:24:040201 – обозначение кадастрового квартала;
 н1 – обозначение характерной точки границы, сведения о которой достаточны для определения ее местоположения.