



**ПОСТАНОВЛЕНИЕ**

**КАРАР**

29.12.2020

г.Казань

№ 1216

Об изъятии земельного участка для  
государственных нужд Республики  
Татарстан

В целях строительства автомобильной дороги «Аэропорт – Столбище» – Казанский логистический почтовый центр ФГУП «Почта России» в Лаишевском муниципальном районе Республики Татарстан, в соответствии со статьей 49 главы VII, главой VII<sup>1</sup> Земельного кодекса Российской Федерации, статьями 279 и 281 Гражданского кодекса Российской Федерации, статьей 3 Земельного кодекса Республики Татарстан, схемой территориального планирования Республики Татарстан, утвержденной постановлением Кабинета Министров Республики Татарстан от 21.02.2011 № 134 «Об утверждении схемы территориального планирования Республики Татарстан», Кабинет Министров Республики Татарстан ПОСТАНОВЛЯЕТ:

1. Принять предложение Министерства земельных и имущественных отношений Республики Татарстан, государственного казенного учреждения «Главное управление содержания и развития дорожно-транспортного комплекса Татарстана при Министерстве транспорта и дорожного хозяйства Республики Татарстан» (далее – Главтатдортранс) об изъятии для государственных нужд Республики Татарстан в целях строительства автомобильной дороги «Аэропорт – Столбище» – Казанский логистический почтовый центр ФГУП «Почта России» в Лаишевском муниципальном районе Республики Татарстан земельного участка площадью 4 604 кв.метра, образуемого из земельного участка площадью 7 653 624 кв.метра категории земель сельскохозяйственного назначения с кадастровым номером 16:24:150301:1064, расположенного по адресу: Республика Татарстан, Лаишевский муниципальный район, Столбищенское сельское поселение (далее – изымаемый земельный участок), находящегося в долевой собственности владельцев инвестиционных паев Закрытого паевого инвестиционного рентного фонда «АК БАРС – Горизонт» под управлением общества с ограниченной ответственностью Управляющая компания «АК БАРС КАПИТАЛ» (далее – собственник земельного участка).



2. Утвердить прилагаемую схему расположения земельного участка площадью 4 604 кв.метра, образуемого из земельного участка с кадастровым номером 16:24:150301:1064, указанного в пункте 1 настоящего постановления.

3. Министерству земельных и имущественных отношений Республики Татарстан в установленном законодательством порядке обеспечить:

в 10-дневный срок:

размещение настоящего постановления на официальном сайте в информационно-телекоммуникационной сети «Интернет»;

опубликование настоящего постановления в порядке, установленном для официального опубликования (обнародования) муниципальных правовых актов Столбищенского сельского поселения Лаишевского муниципального района Республики Татарстан;

направление копий настоящего постановления Главтатдортрансу, собственнику земельного участка, филиалу федерального государственного бюджетного учреждения «Федеральная кадастровая палата Росреестра» по Республике Татарстан;

в 30-дневный срок после определения размера возмещения за изымаемый земельный участок, указанный в пункте 1 настоящего постановления, совместно с Главтатдортрансом подготовку соглашения об изъятии земельного участка для государственных нужд Республики Татарстан (далее – соглашение) и направление его собственнику земельного участка;

заключение соглашения;

выплату возмещения за изымаемый земельный участок;

государственную регистрацию права собственности Республики Татарстан на изымаемый земельный участок;

предъявление соответствующих исков в суд в случае непредставления собственником земельного участка подписанного соглашения в установленный законодательством срок.

4. Главтатдортрансу обеспечить проведение кадастровых работ в отношении земельных участков согласно схеме расположения земельного участка площадью 4 604 кв.метра, образуемого из земельного участка с кадастровым номером 16:24:150301:1064, утвержденной пунктом 2 настоящего постановления.

5. Контроль за исполнением настоящего постановления возложить на Министерство земельных и имущественных отношений Республики Татарстан.

Премьер-министр  
Республики Татарстан



А.В.Песошин

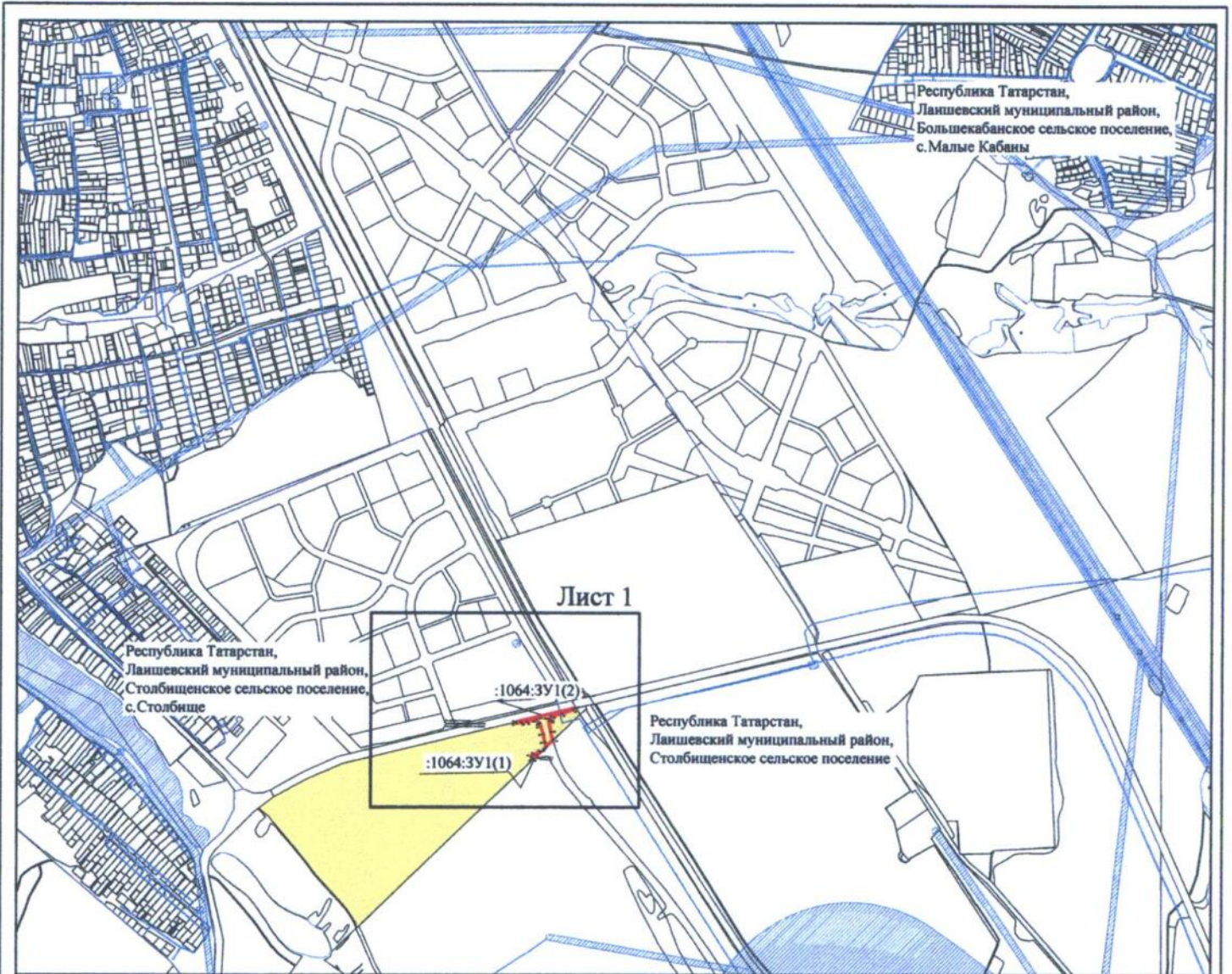
Утверждена  
постановлением  
Кабинета Министров  
Республики Татарстан  
от 29.12. 2020 №1216

Схема расположения  
земельного участка площадью 4 604 кв.метра, образуемого  
из земельного участка с кадастровым номером 16:24:150301:1064

Условный номер земельного участка – :1064:ЗУ1		
Площадь земельного участка 4 604 кв.метра		
Система координат: МСК-16		
Обозначение характерных точек границ	Координаты, метров	
	X	Y
(1)		
н1	458076.29	1313585.56
н2	458084.59	1313607.88
н3	458060.80	1313583.05
н4	458060.18	1313577.95
н5	458069.82	1313574.92
н1	458076.29	1313585.56
(2)		
н6	458187.38	1313522.82
н7	458235.51	1313725.00
н8	458229.35	1313718.52
н9	458215.78	1313681.51
н10	458207.12	1313643.54
н11	458191.16	1313639.39
н12	458190.49	1313636.26
н13	458152.59	1313642.58
н14	458124.84	1313649.89
н15	458102.65	1313626.73
н16	458117.42	1313622.81
н17	458144.18	1313617.57
н18	458183.17	1313605.24
н19	458182.29	1313602.00
н20	458195.57	1313592.89
н21	458188.82	1313560.04
н22	458185.31	1313540.23
н23	458183.25	1313523.73
н6	458187.38	1313522.82



## Обзорная схема границ земельного участка




Масштаб 1:25 000

## Условные обозначения:

16:24:150301:1064 – кадастровый номер исходного земельного участка;

:1064:ЗУ1 – обозначение образуемого земельного участка;

16:24:150301 – обозначение кадастрового квартала;

 – вновь образованная часть границы, сведения о которой достаточны для определения ее местоположения;

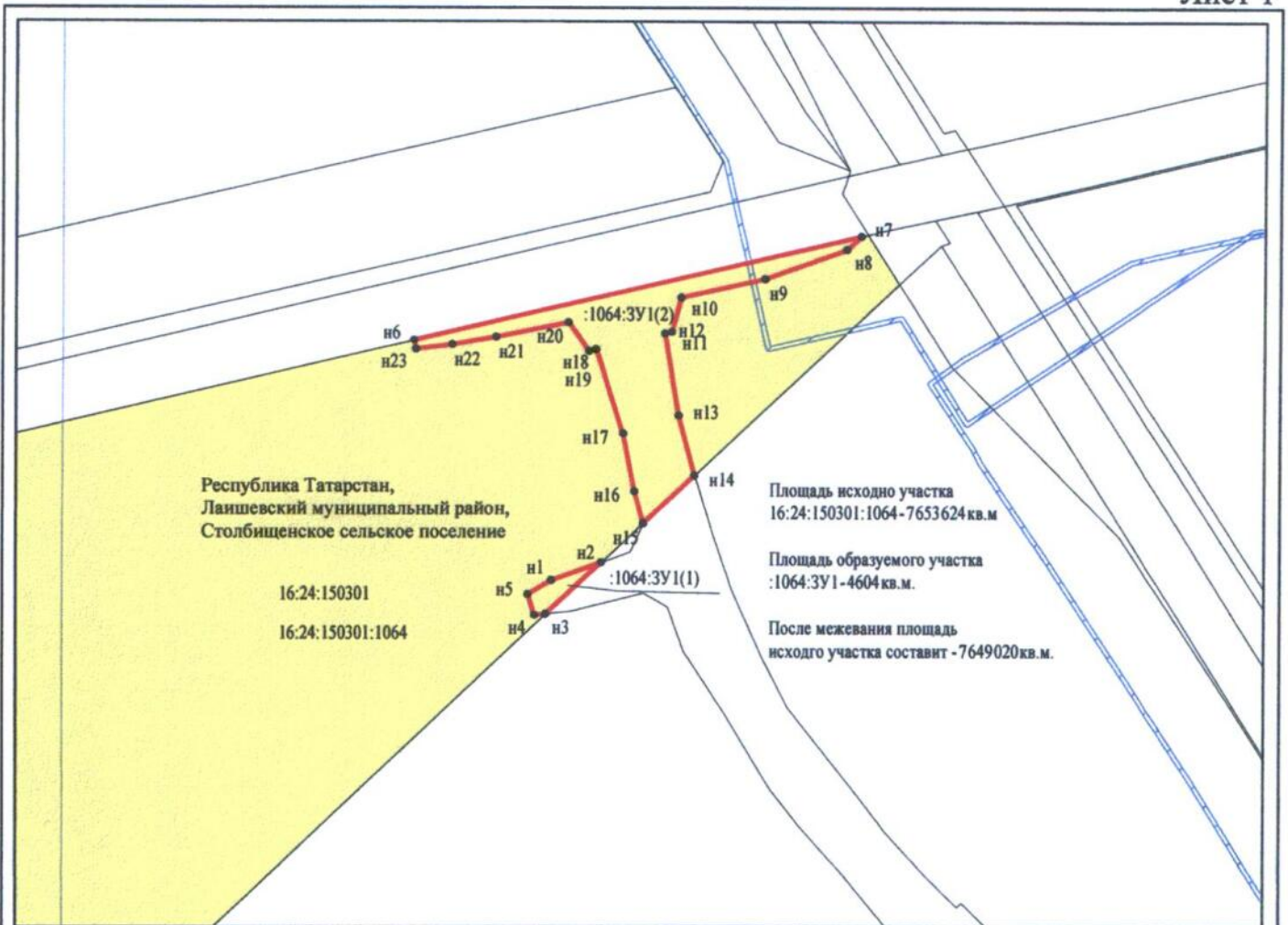
н1 – обозначение характерной точки границы, сведения о которой достаточны для определения ее местоположения

 – граница земельных участков;

 – обозначение границы кадастрового квартала;

 – обозначение границы зон с особыми условиями использования территорий.






Масштаб 1:2 000

**Условные обозначения:**

16:24:150301:1064 – кадастровый номер исходного земельного участка;

:1064:ЗУ1 – обозначение образуемого земельного участка;

16:24:150301 – обозначение кадастрового квартала;

 – вновь образованная часть границы, сведения о которой достаточны для определения ее местоположения;

n1 – обозначение характерной точки границы, сведения о которой достаточны для определения ее местоположения

 – граница земельных участков;

 – обозначение границы кадастрового квартала;

 – обозначение границы зон с особыми условиями использования территорий.