



ПОСТАНОВЛЕНИЕ

04.11.2020

г.Казань

КАРАР

№ 994

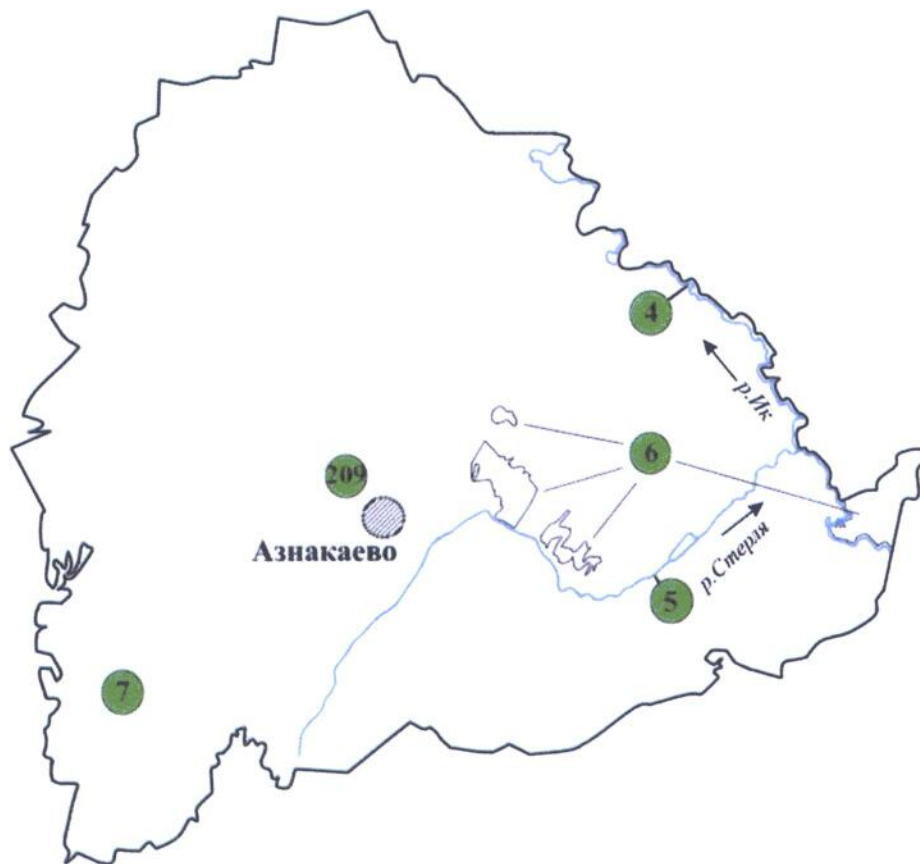
О внесении изменений в Государственный реестр особо охраняемых природных территорий в Республике Татарстан, утвержденный постановлением Кабинета Министров Республики Татарстан от 24.07.2009 № 520 «Об утверждении Государственного реестра особо охраняемых природных территорий в Республике Татарстан и внесении изменений в отдельные постановления Кабинета Министров Республики Татарстан по вопросам особо охраняемых природных территорий»

Кабинет Министров Республики Татарстан ПОСТАНОВЛЯЕТ:

Внести в Государственный реестр особо охраняемых природных территорий в Республике Татарстан, утвержденный постановлением Кабинета Министров Республики Татарстан от 24.07.2009 № 520 «Об утверждении Государственного реестра особо охраняемых природных территорий в Республике Татарстан и внесении изменений в отдельные постановления Кабинета Министров Республики Татарстан по вопросам особо охраняемых природных территорий» (с изменениями, внесенными постановлениями Кабинета Министров Республики Татарстан от 24.03.2010 № 192, от 13.05.2011 № 393, от 26.07.2011 № 604, от 08.08.2011 № 641, от 17.07.2012 № 600, от 27.03.2013 № 208, от 01.06.2013 № 374, от 06.06.2013 № 390, от 20.05.2014 № 335, от 11.06.2014 № 399, от 17.10.2014 № 767, от 24.11.2014 № 904, от 11.07.2016 № 475, от 21.07.2016 № 493, от 31.01.2017 № 42, от 30.09.2017 № 744, от 12.02.2018 № 76, от 21.05.2018 № 380, от 26.03.2019 № 221, от 28.05.2019 № 445, от 05.02.2020 № 77, от 06.10.2020 № 909), следующие изменения:

в разделе «Пояснительная записка»:
 в абзаце седьмом цифры «188» заменить цифрами «190»;
 в абзаце одиннадцатом цифры «144» и «79» заменить цифрами «146» и «81» соответственно;
 в абзаце четырнадцатом цифры «464,667» заменить цифрами «464,689»;
 в разделе «Азнакаевский муниципальный район»:
 карту-схему Азнакаевского муниципального района и примечания к ней изложить в следующей редакции:

«Азнакаевский муниципальный район



- [4] – Река Ик
- [5] – Река Стерля
- [6] – Чатыр-Тау
- [7] – Владимирский склон (Массив Актюбинский)
- [209] – Долина Маняуз»;

дополнить подразделом «Долина Маняуз [209]» следующего содержания:

«Долина Маняуз [209]

| | |
|-------------------------|---|
| Статус | Памятник природы регионального значения |
| Учредительные документы | Постановление КМ РТ от 29.09.2020 № 881 |

| | | |
|--|--|--|
| Местоположение | Азнакаевский муниципальный район, вблизи д.Маняуз | |
| Контролирующий государственный орган исполнительной власти | Государственный комитет Республики Татарстан по биологическим ресурсам | |



Характеристика объекта и его значение. Памятник природы общей площадью 9,7 гектара расположен на территории Азнакаевского муниципального района, вблизи д.Маняуз.

Организация памятника природы основана на сохранении уникальных природных ландшафтов, биологического разнообразия, редких объектов растительного и животного мира, обитающих и произрастающих на них.

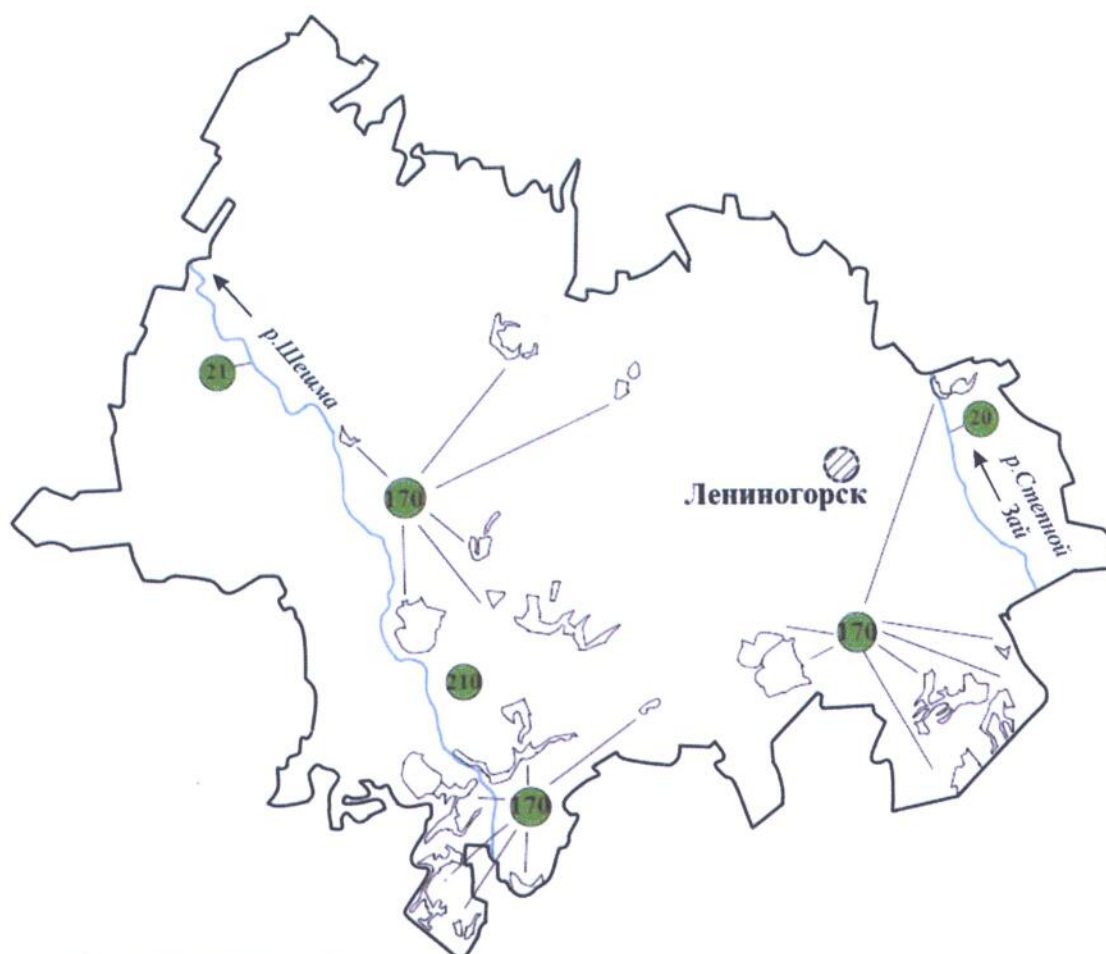
Данная территория является местом обитания объектов животного мира (заяц-русак, хорь степной, обыкновенная полевка, малая лесная мышь, рыжая полевка, желтая трясогузка, перепел, могильник, лунь полевой, лунь луговой, ушастая сова, мохноногий сыч, золотистая щурка, аполлон, переливница ивовая), в том числе занесенных в Красную книгу Республики Татарстан.

Меры охраны. Согласно режиму охраны памятника природы, установленному законодательствами Российской Федерации и Республики Татарстан.»;

в разделе «Лениногорский муниципальный район»:

карту-схему Лениногорского муниципального района и примечания к ней изложить в следующей редакции:

«Лениногорский муниципальный район

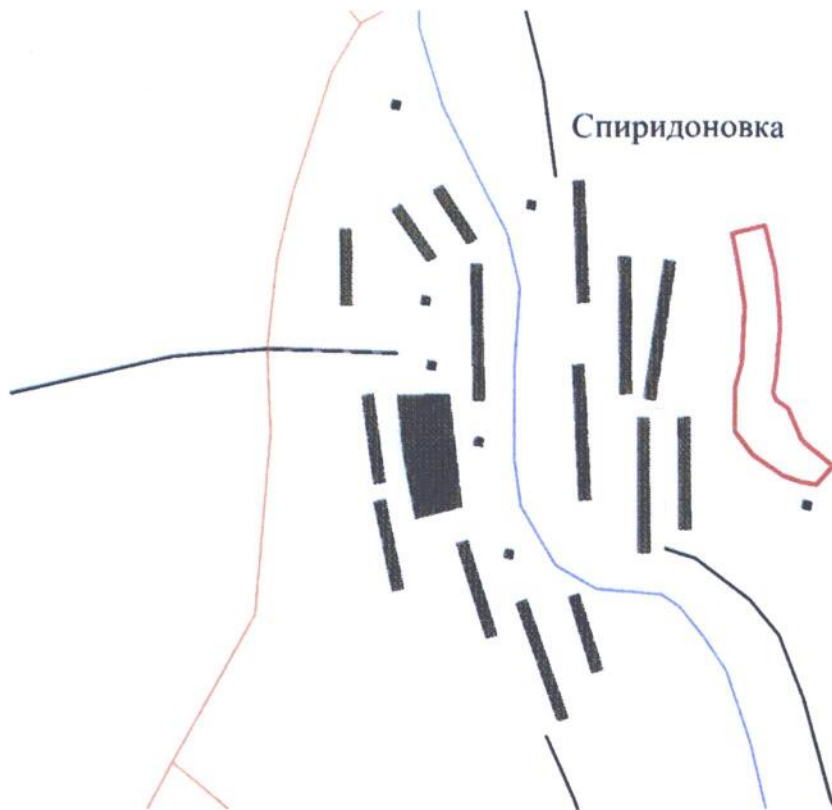


- [20] – Река Степной Зай
 [21] – Река Шешма
 [170] – «Степной» имени А.И.Щеповских
 [210] – Покш Пандо»;

дополнить подразделом «Покш Пандо [210]» следующего содержания:

«Покш Пандо [210]

| | |
|--|--|
| Статус | Памятник природы регионального значения |
| Учредительные документы | Постановление КМ РТ от 29.09.2020 № 881 |
| Местоположение | Лениногорский муниципальный район, вблизи д.Спиридоновка |
| Контролирующий государственный орган исполнительной власти | Государственный комитет Республики Татарстан по биологическим ресурсам |



Характеристика объекта и его значение. Памятник природы общей площадью 12,6 гектара расположен на территории Лениногорского муниципального района, вблизи д.Спиридоновка.

Организация памятника природы основана на сохранении уникальных природных ландшафтов, биологического разнообразия, редких объектов растительного и животного мира, обитающих и произрастающих на них.

Данная территория является местом обитания редких видов растений (ковыль красивейший, ковыль перистый и других растений) и животных (лунь луговой, пустельга обыкновенная), в том числе занесенных в Красную книгу Республики Татарстан. На территории природного комплекса встречается редкий вид птицы – могильник, занесенный в Красную книгу Российской Федерации и Красную книгу Республики Татарстан.

Меры охраны. Согласно режиму охраны памятника природы, установленному законодательствами Российской Федерации и Республики Татарстан.».

Премьер-министр
Республики Татарстан



А.В.Песошин