



ПОСТАНОВЛЕНИЕ

КАРАР

06.10.2020

г.Казань

№ 909

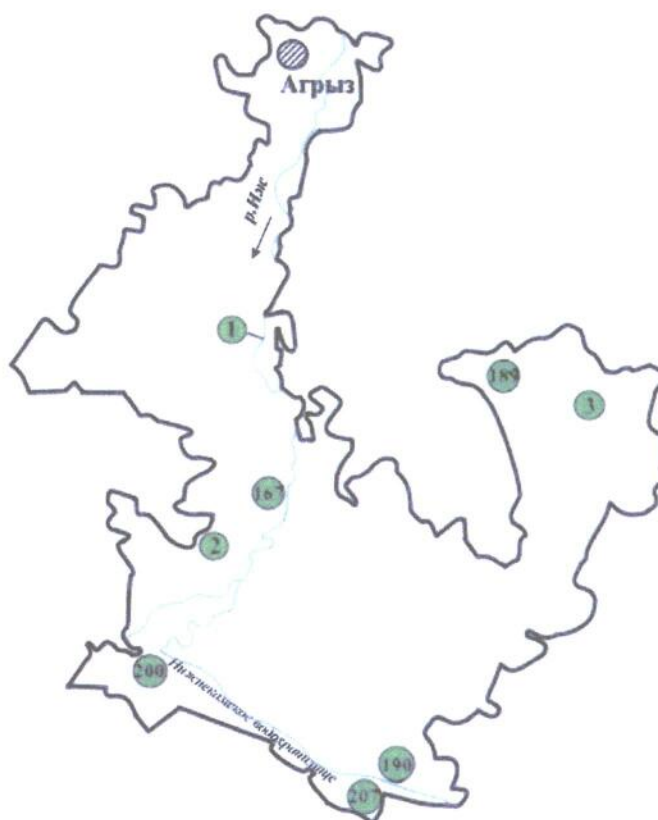
О внесении изменений в Государственный реестр особо охраняемых природных территорий в Республике Татарстан, утвержденный постановлением Кабинета Министров Республики Татарстан от 24.07.2009 № 520 «Об утверждении Государственного реестра особо охраняемых природных территорий в Республике Татарстан и внесении изменений в отдельные постановления Кабинета Министров Республики Татарстан по вопросам особо охраняемых природных территорий»

Кабинет Министров Республики Татарстан **ПОСТАНОВЛЯЕТ:**

Внести в Государственный реестр особо охраняемых природных территорий в Республике Татарстан, утвержденный постановлением Кабинета Министров Республики Татарстан от 24.07.2009 № 520 «Об утверждении Государственного реестра особо охраняемых природных территорий в Республике Татарстан и внесении изменений в отдельные постановления Кабинета Министров Республики Татарстан по вопросам особо охраняемых природных территорий» (с изменениями, внесенными постановлениями Кабинета Министров Республики Татарстан от 24.03.2010 № 192, от 13.05.2011 № 393, от 26.07.2011 № 604, от 08.08.2011 № 641, от 17.07.2012 № 600, от 27.03.2013 № 208, от 01.06.2013 № 374, от 06.06.2013 № 390, от 20.05.2014 № 335, от 11.06.2014 № 399, от 17.10.2014 № 767, от 24.11.2014 № 904, от 11.07.2016 № 475, от 21.07.2016 № 493, от 31.01.2017 № 42, от 30.09.2017 № 744, от 12.02.2018 № 76, от 21.05.2018 № 380, от 26.03.2019 № 221, от 28.05.2019 № 445, от 05.02.2020 № 77), следующие изменения:

в разделе «Пояснительная записка»:
 в абзаце седьмом цифры «186» заменить цифрами «188»;
 в абзаце десятом цифры «37» заменить цифрами «39»;
 в абзаце четырнадцатом цифры «427,420» и «6,3» заменить цифрами «464,667»
 и «6,8» соответственно;
 в разделе «Агрызский муниципальный район»:
 карту-схему Агрызского муниципального района и примечания к ней изложить
 в следующей редакции:

«Агрызский муниципальный район



- [1] – Река Иж
- [2] – Сложный бор
- [3] – Агрызский
- [167] – Кичке-Тан
- [189] – Пойма реки Кырыкмас
- [190] – Красноборский геологический разрез
- [200] – Нерестилпце стерляди
- [207] – Камско-Икский;

дополнить подразделом «Камско-Икский [207]» следующего содержания:

«Камско-Икский [207]

Статус

Государственный природный заказник регионального значения комплексного профиля

Учредительные документы

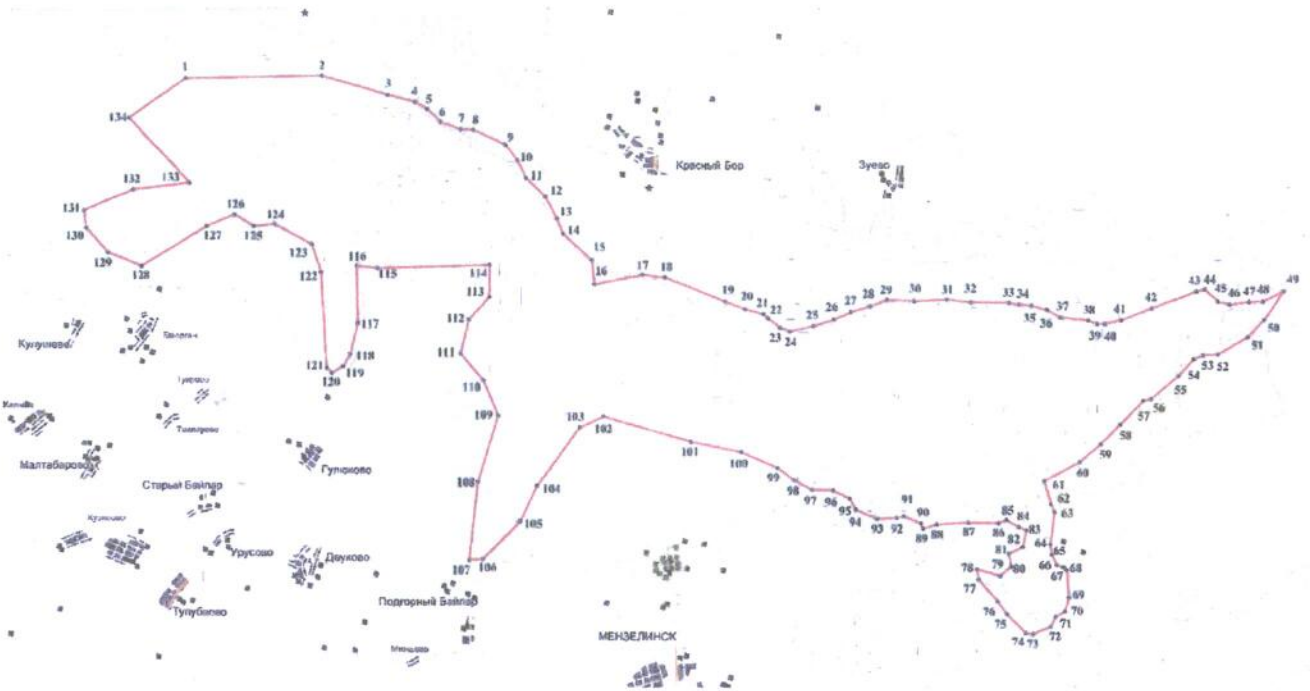
Постановление КМ РТ от 28.08.2020 № 751

Местоположение

Агрызский, Актанышский, Мензелинский и Тукаевский муниципальные районы Республики Татарстан

Контролирующий государственный орган исполнительной власти

Государственный комитет Республики Татарстан по биологическим ресурсам



Характеристика объекта и его значение. Заказник общей площадью 22 290,567 гектара расположен на территориях Агрызского, Актанышского, Мензелинского и Тукаевского муниципальных районов Республики Татарстан.

Заказник организован с целью сохранения природных комплексов, охраны водных и околоводных видов растений и животных, занесенных в Красную книгу Республики Татарстан.

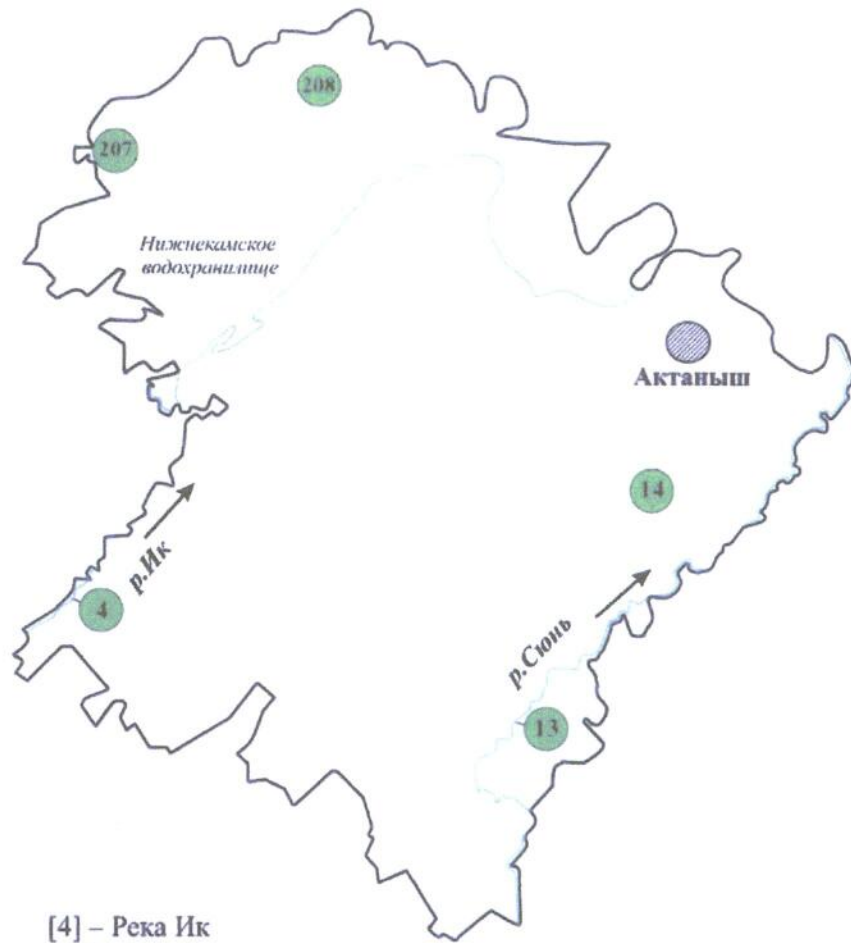
Территория заказника состоит из водно-болотных угодий, включающих в себя озера-старичи, болотные массивы, леса из черной ольхи, пойменные дубравы и пойменные луга.

Данная территория является местом обитания целого ряда водных и околоводных видов растений (кувшинка белоснежная, кубышка желтая, чина болотная, дремлик болотный, любка двулистная и др.) и животных (лебедь-шипун, зимородок, серый журавль, орлан-белохвост, болотная черепаха и др.), в том числе занесенных в Красную книгу Республики Татарстан.

Меры охраны. Согласно режиму охраны заказника, установленному законодательствами Российской Федерации и Республики Татарстан.»;

карту-схему Актанышского муниципального района и примечания к ней изложить в следующей редакции:

«Актанышский муниципальный район»



- [4] – Река Ик
 [13] – Река Сюнь
 [14] – Озеро Копаное
 [207] – Камско-Икский
 [208] – Дельта реки Белой»;

дополнить подразделом «Камско-Икский [207]» следующего содержания:

«Камско-Икский [207]

(см. Агрызский район)»;

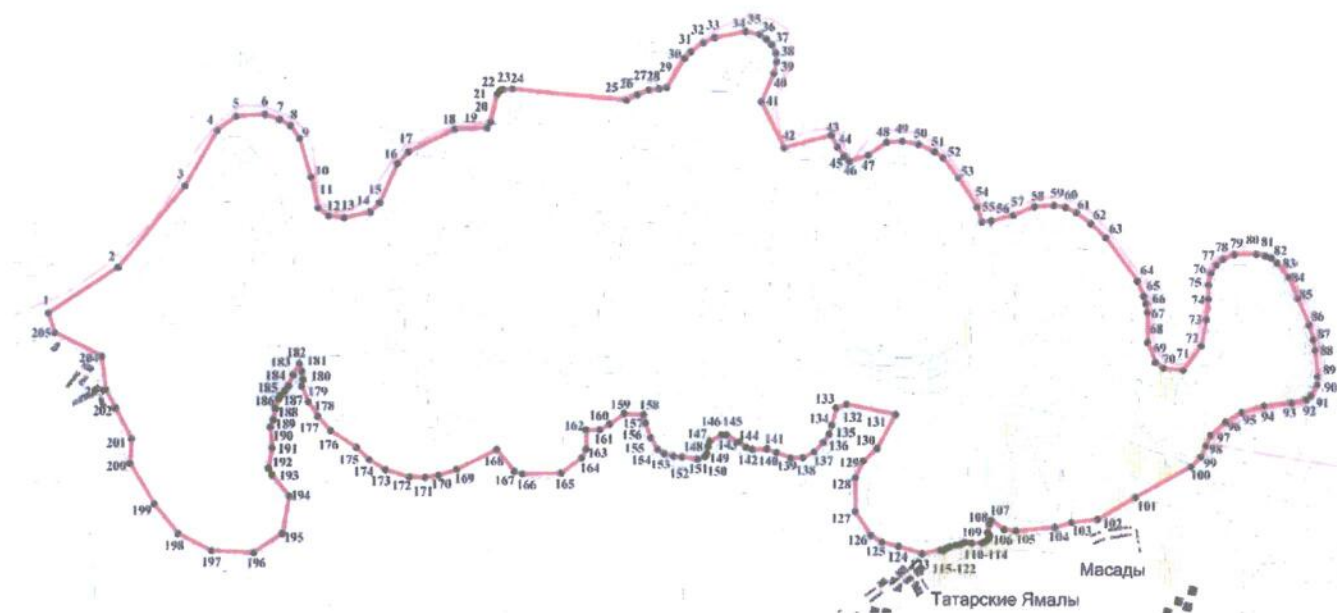
дополнить подразделом «Дельта реки Белой [208]» следующего содержания:

«Дельта реки Белой [208]

Статус	Государственный природный заказник регионального значения комплексного профиля
Учредительные документы	Постановление КМ РТ от 31.08.2020 № 761
Местоположение	Актанышский муниципальный район

Контролирующий государственный орган исполнительной власти

Государственный комитет Республики Татарстан по биологическим ресурсам



Характеристика объекта и его значение. Заказник общей площадью 14 956,502 гектара расположен на территории Актанышского муниципального района Республики Татарстан.

Заказник организован с целью сохранения природных комплексов, охраны водных и околоводных видов растений и животных, занесенных в Красную книгу Республики Татарстан.

Территория заказника состоит из водно-болотных угодий, включающих в себя озера-старицы, болотные массивы, леса из черной ольхи, пойменные луга.

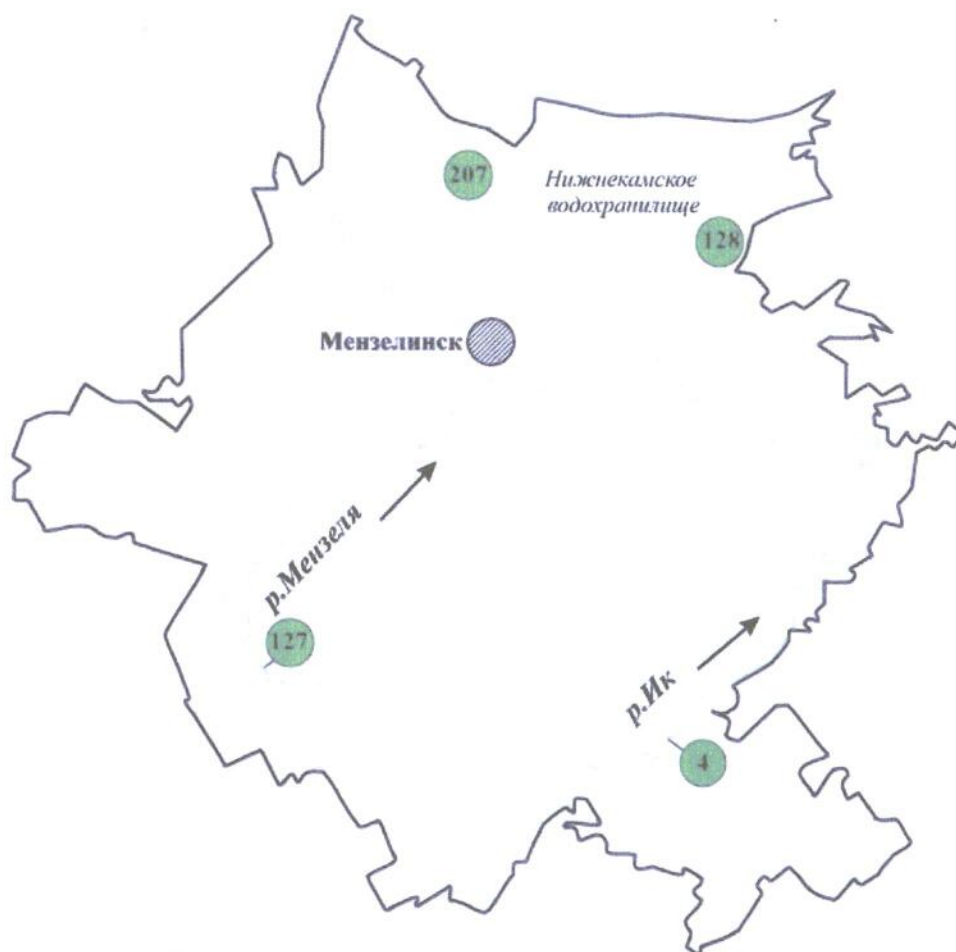
Данная территория является местом обитания целого ряда водных и околоводных видов растений (кувшинка белоснежная, чина болотная, дремлик болотный, любка двулистная и др.) и животных (лебедь-шипун, зимородок, серый журавль, орлан-белохвост и др.), в том числе занесенных в Красную книгу Республики Татарстан.

Меры охраны. Согласно режиму охраны заказника, установленному законодательствами Российской Федерации и Республики Татарстан.»;

в разделе «Мензелинский муниципальный район»:

карту-схему Мензелинского муниципального района и примечания к ней изложить в следующей редакции:

«Мензелинский муниципальный район



- [4] – Река Ик
- [127] – Река Мензеля
- [128] – Игимский бор
- [207] – Камско-Икский»;

дополнить подразделом «Камско-Икский [207]» следующего содержания:

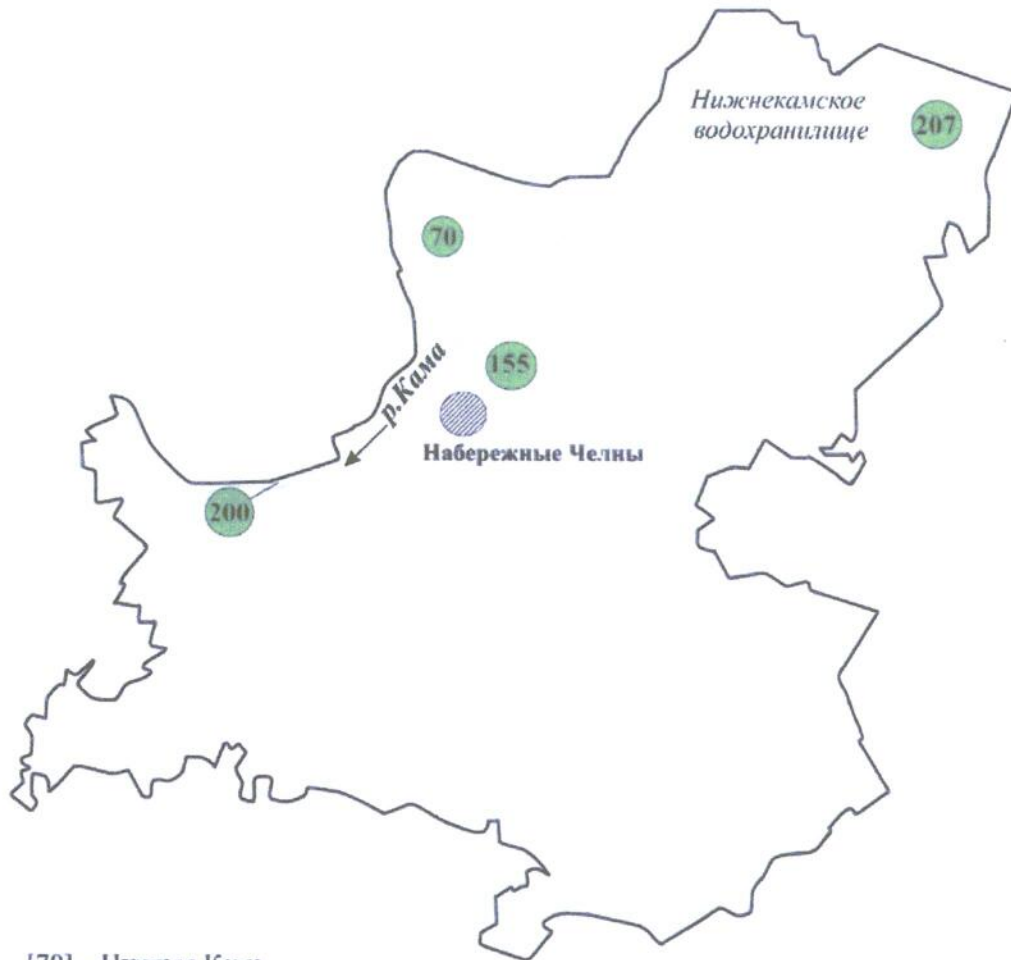
«Камско-Икский [207]

(см. Агрызский район)»;

в разделе «Тукаевский муниципальный район»:

карту-схему Тукаевского муниципального района и примечания к ней изложить в следующей редакции:

«Тукаевский муниципальный район



- [70] – Нижняя Кама
 [155] – Боровецкие Ключи
 [200] – Нерестилище стерляди
 [207] – Камско-Икский»;

дополнить подразделом «Камско-Икский [207]» следующего содержания:

«Камско-Икский [207]

(см. Агрызский район)»;

раздел «р.Шешма» приложения 3 дополнить строкой следующего содержания:

«39	участок 39	55 05 07.7	51 14 26.1
		55 05 07.8	51 14 27.3
		55 04 43.2	51 14 29.7
		55 04 42.4	51 14 30.3».

Премьер-министр
 Республики Татарстан



А.В.Песошин