



**ПОСТАНОВЛЕНИЕ**

31.08.2020

г.Казань

**КАРАР**

№ 761

О создании на территории Актанышского муниципального района Республики Татарстан государственного природного заказника регионального значения комплексного профиля «Дельта реки Белой»

В соответствии с Федеральным законом от 14 марта 1995 года № 33-ФЗ «Об особо охраняемых природных территориях», Федеральным законом от 24 апреля 1995 года № 52-ФЗ «О животном мире», Водным кодексом Российской Федерации и Экологическим кодексом Республики Татарстан, в целях сохранения природных комплексов, охраны водных и околоводных видов растений и животных, занесенных в Красную книгу Республики Татарстан, Кабинет Министров Республики Татарстан **ПОСТАНОВЛЯЕТ:**

1. Принять предложение Государственного комитета Республики Татарстан по биологическим ресурсам о создании на территории Актанышского муниципального района Республики Татарстан государственного природного заказника регионального значения комплексного профиля «Дельта реки Белой» площадью 14 956,502 гектара.

2. Утвердить прилагаемые:

Положение о государственном природном заказнике регионального значения комплексного профиля «Дельта реки Белой»;

графическое описание местоположения границ государственного природного заказника регионального значения комплексного профиля «Дельта реки Белой».

3. Учитывать при разработке документов территориального планирования, проведении инвентаризации земель границы и особенности режима особой охраны государственного природного заказника регионального значения комплексного профиля «Дельта реки Белой».

4. Государственному комитету Республики Татарстан по биологическим ресурсам:

представить в Кабинет Министров Республики Татарстан проект постановления Кабинета Министров Республики Татарстан о внесении соответствующих изменений в Государственный реестр особо охраняемых природных территорий Республики Татарстан;

обеспечить в установленном порядке представление сведений о границах государственного природного заказника регионального значения комплексного профиля «Дельта реки Белой» в филиал федерального государственного бюджетного учреждения «Федеральная кадастровая палата Федеральной службы государственной регистрации, кадастра и картографии» по Республике Татарстан в течение года после выделения финансирования.

5. Контроль за исполнением настоящего постановления возложить на Государственный комитет Республики Татарстан по биологическим ресурсам.

Премьер-министр  
Республики Татарстан



А.В.Песошин

Утверждено  
постановлением  
Кабинета Министров  
Республики Татарстан  
от 31.08. 2020 № 761

Положение  
о государственном природном заказнике регионального значения  
комплексного профиля «Дельта реки Белой»

1. Общие положения

1.1. Государственный природный заказник регионального значения комплексного профиля «Дельта реки Белой» (далее – заказник) является особо охраняемой природной территорией регионального значения, образованной с целью сохранения природных комплексов, охраны водных и околоводных видов растений и животных, занесенных в Красную книгу Республики Татарстан.

Заказник расположен на территории Актанышского муниципального района и имеет общую площадь 14 956,502 гектара.

1.2. Заказник входит в состав природно-заповедного фонда Республики Татарстан.

Границы заказника обозначаются на местности специальными информационными знаками с кратким изложением режима особой охраны заказника и схемой его границ.

1.3. Заказник находится в ведении Государственного комитета Республики Татарстан по биологическим ресурсам (далее – Комитет).

Местонахождение Комитета: Республика Татарстан, г.Казань, ул.Карима Тинчурина, д.29.

2. Основные задачи Комитета при организации деятельности заказника

2.1. Основными задачами Комитета при организации деятельности заказника являются:

- обеспечение сохранения и восстановления природных комплексов;
- обеспечение сохранения биологического разнообразия;
- предотвращение негативного воздействия хозяйственной и иной деятельности на окружающую среду;
- развитие и совершенствование системы особо охраняемых природных территорий регионального значения.

3. Функции Комитета при организации деятельности заказника

3.1. Комитет в соответствии с возложенными на него задачами по организации деятельности заказника осуществляет следующие основные функции:

управление охраной, воспроизводством объектов животного мира, регулирование использования объектов животного мира;

управление в области организации и функционирования особо охраняемых природных территорий регионального значения, ведение Красной книги Республики Татарстан;

региональный государственный надзор в области охраны и использования особо охраняемых природных территорий регионального значения, включая региональный государственный надзор в области обеспечения санитарной (горно-санитарной) охраны природных лечебных ресурсов, лечебно-оздоровительных местностей и курортов.

#### 4. Режим особой охраны заказника

4.1. Режим особой охраны территории заказника (далее – режим особой охраны) устанавливается исходя из целей создания заказника и требований законодательства в области охраны окружающей среды и природопользования.

4.2. На территории заказника запрещена любая деятельность, влекущая за собой нарушение сохранности заказника, в том числе:

создание населенных пунктов, новых садоводческих и огороднических некоммерческих товариществ;

предоставление земельных участков для строительства объектов индивидуального жилищного строительства, ведения садоводства и огородничества, садоводческих и огороднических некоммерческих товариществ;

строительство объектов капитального строительства, в том числе линейных объектов, если такое строительство не связано с функционированием заказника или с обеспечением функционирования расположенных в его границах населенных пунктов и не соответствует целевому назначению земельных участков, за исключением случаев, предусмотренных пунктом 4.3 настоящего Положения;

сброс сточных, в том числе дренажных, вод;

проезд и стоянка механических транспортных средств, а также проезд и стоянка маломерных судов в нерестовый период, за исключением транспорта, используемого для заготовки сена, транспорта органов, осуществляющих охрану заказника, региональный государственный надзор в области охраны и использования особо охраняемых природных территорий, иных государственных органов, осуществляющих полномочия в границах заказника, спецтехники для осуществления мероприятий по обслуживанию линий электропередачи, а также транспорта, обеспечивающего проведение мероприятий по ликвидации аварий, стихийных бедствий и иных обстоятельств, носящих чрезвычайный характер, транспорта юридических лиц (индивидуальных предпринимателей), осуществляющих промышленное рыболовство и пользование животным миром на основании охотхозяйственных соглашений;

мойка автотранспортных средств и сельскохозяйственной техники;

разведение костров за пределами специально предусмотренных для этого мест;

применение ядохимикатов, минеральных удобрений, химических средств защиты растений и стимуляторов роста, а также размещение и складирование ядохимикатов, минеральных удобрений, навоза и горюче-смазочных материалов;

создание объектов размещения отходов производства и потребления, радиоактивных, химических, взрывчатых, токсичных, отравляющих и ядовитых веществ;

интродукция растений и животных, чуждых местным флоре и фауне;

охота в весенний период, за исключением охоты в целях регулирования численности и осуществления научно-исследовательской деятельности, образовательной деятельности в весенний период;

деятельность, ведущая к сокращению численности растений, животных и других организмов, относящихся к видам, занесенным в Красную книгу Российской Федерации и Красную книгу Республики Татарстан, и ухудшающая среду их обитания;

добыча животных, не отнесенных к объектам охоты, за исключением добычи с целью регулирования численности, а также добыча редких и находящихся под угрозой исчезновения видов животных, растений и грибов, занесенных в Красную книгу Республики Татарстан;

уничтожение гнезд, нор, иных укрытий, а также действия, ведущие к беспокойству диких животных;

уничтожение дуплистых деревьев;

заготовка дикорастущих плодов, ягод, орехов, грибов, семян, березового сока и сбор лекарственных растений, за исключением их заготовки и сбора для собственных нужд в порядке, установленном законодательством;

пускание палов, выжигание растительности;

деятельность, ухудшающая плодородие почв;

разведка и добыча полезных ископаемых, проведение геологического изучения, включающего поиск и оценку месторождений полезных ископаемых, а также геологическое изучение и оценку пригодности участков недр для строительства и эксплуатации подземных сооружений, не связанных с добычей полезных ископаемых, за исключением осуществления указанной деятельности в соответствии с условиями пользования недрами по лицензиям, выданным до момента создания заказника;

уничтожение и повреждение аншлагов, шлагбаумов, стендов, граничных столбов, указателей и других информационных знаков, оборудованных экологических троп, строений и сооружений на территории заказника, нанесение надписей и знаков на деревьях;

иные виды деятельности, вызывающие нарушение экологического равновесия природного комплекса, влекущие за собой снижение экологической ценности данной территории или причиняющие вред охраняемым объектам животного и растительного мира и среде их обитания.

4.3. На территории заказника допускается по согласованию с Комитетом:

проведение гидромелиоративных и ирригационных работ;

строительство социально важных объектов, объектов охотничьей инфраструктуры для ведения охотничьего хозяйства на основании охотхозяйственных соглашений, гидротехнических сооружений;

реконструкция, капитальный ремонт и ремонт ранее созданных линейных объектов, содержание линейных объектов, полос отвода и придорожных полос;

региональное геологическое изучение;

проведение экологической реабилитации и рекультивации;

осуществление мероприятий по охране растений, животных и других организмов, относящихся к видам, занесенным в Красную книгу Российской Федерации и Красную книгу Республики Татарстан, а также среды их обитания;

заготовка и выкашивание тростника в пределах прибрежных защитных полос водных объектов и на участках, представляющих особую ценность в качестве среды обитания объектов животного мира;

проведение профилактических мероприятий, способствующих улучшению условий среды обитания растений, животных и других организмов, относящихся к видам, занесенным в Красную книгу Российской Федерации и Красную книгу Республики Татарстан;

проведение выборочных или сплошных рубок лесных насаждений, мероприятий по охране, защите и воспроизводству лесов;

осуществление экологического туризма;

размещение сооружений, пригодных к использованию в качестве жилья (палаточных городков, кемпингов, жилых вагончиков, жилых прицепов);

выпас и водопой скота.

4.4. В рамках реализации действующих лицензий по добыче углеводородного сырья допускается по согласованию с Комитетом:

проведение геологоразведочных и сейсморазведочных работ;

проведение работ по проектированию, разработке и обустройству нефтяных и газовых месторождений, природных битумов;

проведение работ по строительству объектов нефтяной инфраструктуры;

проведение работ по капитальному ремонту, реконструкции и эксплуатации объектов нефтедобычи.

4.5. Допускаются следующие основные виды разрешенного использования земельных участков, расположенных в границах заказника, в соответствии с приказом Министерства экономического развития Российской Федерации от 1 сентября 2014 г. № 540 «Об утверждении Классификатора видов разрешенного использования земельных участков», если они не противоречат требованиям раздела IV настоящего Положения:

пчеловодство (по согласованию с Комитетом) (1.12\*);

передвижное жилье (по согласованию с Комитетом) (2.4\*);

проведение научных исследований (по согласованию с Комитетом) (3.9.2\*);

природно-познавательный туризм (по согласованию с Комитетом) (5.2\*);

охота и рыбалка (5.3\*);

причалы для маломерных судов (по согласованию с Комитетом) (5.4\*);

недропользование (исключительно по лицензиям на пользование недрами, выданными до момента создания заказника) (6.1\*);

охрана природных территорий (по согласованию с Комитетом) (9.1\*);

историко-культурная деятельность (по согласованию с Комитетом) (9.3\*);

заготовка лесных ресурсов (исключительно гражданами для собственных нужд) (10.3\*);

---

\* Обозначение кода по Классификатору видов разрешенного использования земельных участков, утвержденному приказом Министерства экономического развития Российской Федерации от 1 сентября 2014 г. № 540 «Об утверждении Классификатора видов разрешенного использования земельных участков».

резервные леса (по согласованию с Комитетом) (10.4\*);

общее пользование водными объектами (11.1\*);

гидротехнические сооружения (по согласованию с Комитетом) (11.3\*).

4.6. На территории заказника разрешенная хозяйственная деятельность осуществляется в соответствии с установленным режимом особой охраны заказника, постановлением Правительства Российской Федерации от 13 августа 1996 г. № 997 «Об утверждении Требований по предотвращению гибели объектов животного мира при осуществлении производственных процессов, а также при эксплуатации транспортных магистралей, трубопроводов, линий связи и электропередачи» и постановлением Кабинета Министров Республики Татарстан от 15.09.2000 № 669 «О Требованиях по предотвращению гибели объектов животного мира при осуществлении производственных процессов, а также при эксплуатации транспортных магистралей, трубопроводов, линий связи и электропередачи на территории Республики Татарстан».

4.7. Соблюдение законодательства в области охраны окружающей среды и природопользования и режима особой охраны обязательно для всех природопользователей, расположенных на территории заказника, а также лиц, посещающих заказник в целях отдыха, туризма и прочих целях.

4.8. Границы заказника и особенности режима особой охраны учитываются при подготовке документов территориального планирования, разработке лесохозяйственных регламентов и проектов освоения лесов, проведении лесоустройства и инвентаризации земель.

## 5. Предельные максимальные параметры разрешенного строительства, реконструкции объектов капитального строительства на территории заказника

5.1. Предельные максимальные параметры разрешенного строительства, реконструкции объектов капитального строительства на территории заказника:  
предельное количество этажей зданий, строений, сооружений – два этажа;  
процент застройки в границах земельного участка – не более 50 процентов.

---

Утверждено  
 постановлением  
 Кабинета Министров  
 Республики Татарстан  
 от 31.08. 2020 № 761

Графическое описание  
 местоположения границ  
 государственного природного заказника регионального значения  
 комплексного профиля «Дельта реки Белой»

Раздел 1

Сведения о государственном природном заказнике регионального значения комплексного профиля «Дельта реки Белой» (далее – объект)		
№ п/п	Характеристики объекта	Описание характеристик
1.	Местоположение объекта	Республика Татарстан, Актанышский муниципальный район
2.	Площадь объекта +/- величина погрешности определения площади (Р +/- Дельта Р)	149 565 020 кв.метров
3.	Иные характеристики объекта	-

Раздел 2

Сведения о местоположении границ объекта					
1. Система координат: МСК-16					
2. Сведения о характерных точках границ объекта					
Обозначение характерных точек границ	Координаты, метров		Метод определения координат характерной точки	Средняя квадратическая погрешность положения характерной точки (Mt), метров	Описание обозначения точки на местности (при наличии)
	X	Y			
-	-	-	-	-	-
3. Сведения о характерных точках части (частей) границы объекта					
Обозначение характерных точек части границы	Координаты, метров		Метод определения координат характерной точки	Средняя квадратическая погрешность положения характерной точки (Mt), метров	Описание обозначения точки на местности (при наличии)
	X	Y			
1	2	3	4	5	6
Часть № 1					
1	486275.238	2390801.759	Картометрический	5	-



1	2	3	4	5	6
2	487226.823	2392194.726	Картометрический	5	-
3	488894.410	2393507.177	Картометрический	5	-
4	490017.396	2394137.963	Картометрический	5	-
5	490315.260	2394137.963	Картометрический	5	-
6	490365.044	2395113.185	Картометрический	5	-
7	490264.664	2395410.670	Картометрический	5	-
8	490141.494	2395633.600	Картометрический	5	-
9	489894.046	2395826.760	Картометрический	5	-
10	489122.233	2396080.375	Картометрический	5	-
11	488514.266	2396238.430	Картометрический	5	-
12	488358.617	2396451.556	Картометрический	5	-
13	488327.586	2396758.305	Картометрический	5	-
14	488451.817	2397282.513	Картометрический	5	-
15	488644.173	2397465.949	Картометрический	5	-
16	489444.782	2397802.103	Картометрический	5	-
17	489680.199	2398017.034	Картометрический	5	-
18	490156.760	2398940.949	Картометрический	5	-
19	490203.936	2399589.907	Картометрический	5	-
20	490320.268	2399659.804	Картометрический	5	-
21	490885.508	2399779.409	Картометрический	5	-
22	490963.589	2399832.657	Картометрический	5	-
23	490991.519	2399884.557	Картометрический	5	-
24	491003.801	2400078.812	Картометрический	5	-
25	490833.778	2402382.303	Картометрический	5	-
26	490959.202	2402598.906	Картометрический	5	-
27	491055.931	2402826.187	Картометрический	5	-
28	491089.795	2403032.436	Картометрический	5	-
29	491118.113	2403192.525	Картометрический	5	-
30	491705.412	2403531.280	Картометрический	5	-
31	491844.218	2403653.047	Картометрический	5	-
32	492037.356	2403903.588	Картометрический	5	-
33	492141.902	2404128.721	Картометрический	5	-
34	492277.351	2404756.470	Картометрический	5	-
35	492228.447	2405036.578	Картометрический	5	-
36	492142.713	2405175.622	Картометрический	5	-
37	492030.726	2405288.418	Картометрический	5	-
38	491872.445	2405375.453	Картометрический	5	-
39	491698.065	2405395.961	Картометрический	5	-
40	491463.895	2405339.738	Картометрический	5	-
41	490886.748	2405104.175	Картометрический	5	-
42	489978.545	2405591.757	Картометрический	5	-
43	490251.402	2406544.906	Картометрический	5	-

1	2	3	4	5	6
44	490016.345	2406679.589	Картометрический	5	-
45	489841.622	2406821.558	Картометрический	5	-
46	489744.056	2406930.345	Картометрический	5	-
47	489881.418	2407304.906	Картометрический	5	-
48	490151.177	2407671.772	Картометрический	5	-
49	490175.692	2407985.270	Картометрический	5	-
50	490121.661	2408319.502	Картометрический	5	-
51	489988.288	2408642.594	Картометрический	5	-
52	489868.961	2408814.544	Картометрический	5	-
53	489476.137	2409139.829	Картометрический	5	-
54	488895.768	2409536.258	Картометрический	5	-
55	488597.577	2409637.691	Картометрический	5	-
56	488624.752	2409831.049	Картометрический	5	-
57	488752.921	2410272.216	Картометрический	5	-
58	488946.445	2410697.292	Картометрический	5	-
59	488977.716	2411092.070	Картометрический	5	-
60	488943.197	2411309.524	Картометрический	5	-
61	488844.493	2411543.031	Картометрический	5	-
62	488634.967	2411841.379	Картометрический	5	-
63	488366.802	2412154.421	Картометрический	5	-
64	487509.983	2412833.419	Картометрический	5	-
65	487212.845	2412972.654	Картометрический	5	-
66	487069.272	2413020.231	Картометрический	5	-
67	486891.814	2413049.907	Картометрический	5	-
68	486302.151	2413077.810	Картометрический	5	-
69	485905.487	2413244.750	Картометрический	5	-
70	485787.453	2413416.959	Картометрический	5	-
71	485753.586	2413825.007	Картометрический	5	-
72	486263.899	2414168.622	Картометрический	5	-
73	486789.569	2414248.718	Картометрический	5	-
74	487202.603	2414281.667	Картометрический	5	-
75	487479.819	2414275.610	Картометрический	5	-
76	487727.021	2414314.173	Картометрический	5	-
77	487890.094	2414415.056	Картометрический	5	-
78	488018.605	2414556.915	Картометрический	5	-
79	488113.902	2414790.425	Картометрический	5	-
80	488134.632	2415235.639	Картометрический	5	-
81	488109.521	2415422.252	Картометрический	5	-
82	488072.681	2415544.695	Картометрический	5	-
83	487972.511	2415673.212	Картометрический	5	-
84	487688.190	2415913.727	Картометрический	5	-
85	487272.500	2416115.213	Картометрический	5	-

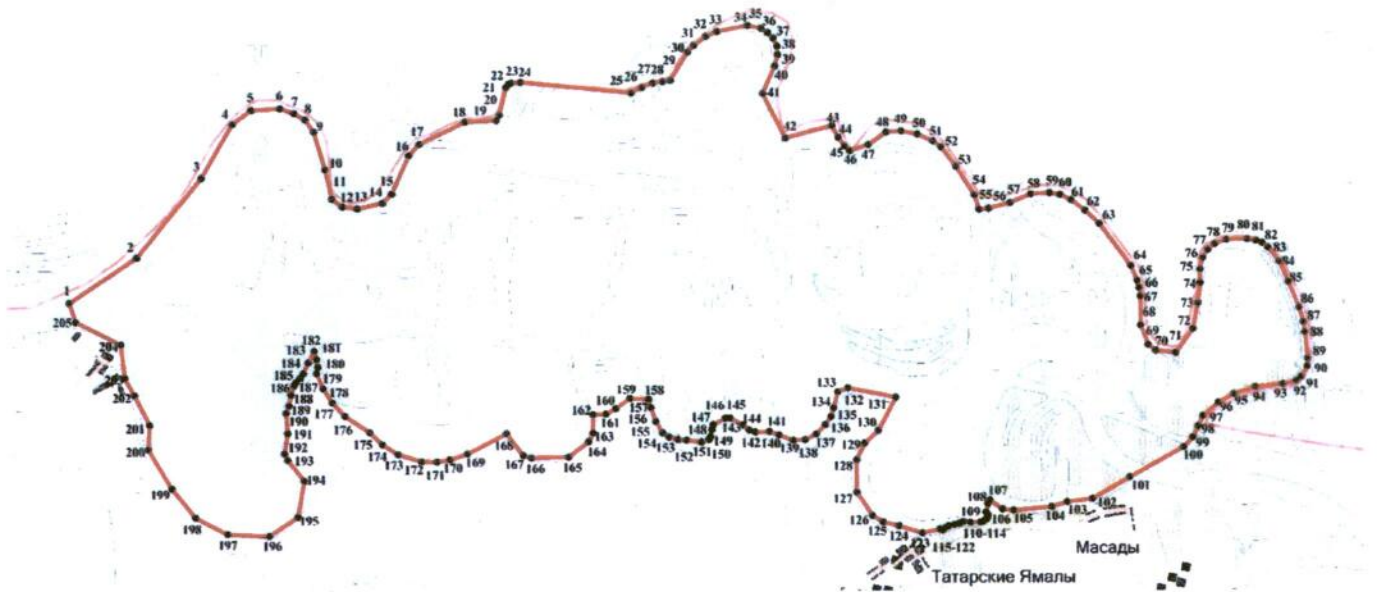
1	2	3	4	5	6
86	486754.520	2416365.198	Картометрический	5	-
87	486461.898	2416461.365	Картометрический	5	-
88	486250.273	2416504.005	Картометрический	5	-
89	485711.914	2416575.476	Картометрический	5	-
90	485548.126	2416574.241	Картометрический	5	-
91	485333.091	2416448.458	Картометрический	5	-
92	485242.479	2416351.277	Картометрический	5	-
93	485170.249	2416066.898	Картометрический	5	-
94	485096.142	2415502.509	Картометрический	5	-
95	484939.283	2415049.314	Картометрический	5	-
96	484752.385	2414722.195	Картометрический	5	-
97	484465.987	2414422.736	Картометрический	5	-
98	484254.035	2414326.812	Картометрический	5	-
99	484030.986	2414232.424	Картометрический	5	-
100	483824.410	2414044.216	Картометрический	5	-
101	483176.033	2412934.316	Картометрический	5	-
102	482710.748	2412174.165	Картометрический	5	-
103	482630.102	2411638.422	Картометрический	5	-
104	482517.178	2411318.498	Картометрический	5	-
105	482426.704	2410524.080	Картометрический	5	-
106	482443.026	2410289.849	Картометрический	5	-
107	482623.287	2410018.870	Картометрический	5	-
108	482541.056	2409982.717	Картометрический	5	-
109	482371.964	2409947.509	Картометрический	5	-
110	482322.949	2409991.377	Картометрический	5	-
111	482262.567	2409982.250	Картометрический	5	-
112	482225.070	2409953.109	Картометрический	5	-
113	482184.570	2409893.327	Картометрический	5	-
114	482165.379	2409839.274	Картометрический	5	-
115	482155.781	2409635.778	Картометрический	5	-
116	482167.650	2409488.161	Картометрический	5	-
117	482125.665	2409413.366	Картометрический	5	-
118	482101.847	2409308.022	Картометрический	5	-
119	482066.538	2409188.547	Картометрический	5	-
120	482026.815	2409114.945	Картометрический	5	-
121	481982.047	2409062.156	Картометрический	5	-
122	482001.703	2409002.106	Картометрический	5	-
123	481909.013	2408637.061	Картометрический	5	-
124	482045.213	2408158.470	Картометрический	5	-
125	482118.156	2407821.901	Картометрический	5	-
126	482242.698	2407588.752	Картометрический	5	-
127	482721.278	2407257.860	Картометрический	5	-

1	2	3	4	5	6
128	483387.856	2407231.990	Картометрический	5	-
129	483737.100	2407391.300	Картометрический	5	-
130	484001.311	2407669.865	Картометрический	5	-
131	484688.295	2408016.818	Картометрический	5	-
132	484861.773	2407016.400	Картометрический	5	-
133	484775.263	2406805.530	Картометрический	5	-
134	484440.425	2406732.951	Картометрический	5	-
135	484259.813	2406681.004	Картометрический	5	-
136	484093.402	2406572.311	Картометрический	5	-
137	483900.613	2406387.184	Картометрический	5	-
138	483777.123	2406165.881	Картометрический	5	-
139	483762.234	2405921.236	Картометрический	5	-
140	483860.723	2405620.568	Картометрический	5	-
141	483929.429	2405422.771	Картометрический	5	-
142	483909.052	2405133.780	Картометрический	5	-
143	483947.163	2405005.659	Картометрический	5	-
144	484049.571	2404864.709	Картометрический	5	-
145	484184.723	2404603.304	Картометрический	5	-
146	484183.331	2404499.331	Картометрический	5	-
147	484046.157	2404260.779	Картометрический	5	-
148	483943.004	2404232.555	Картометрический	5	-
149	483799.866	2404209.049	Картометрический	5	-
150	483741.227	2404179.127	Картометрический	5	-
151	483683.932	2404019.462	Картометрический	5	-
152	483715.431	2403706.655	Картометрический	5	-
153	483724.588	2403530.359	Картометрический	5	-
154	483772.461	2403342.491	Картометрический	5	-
155	483855.005	2403207.063	Картометрический	5	-
156	484085.373	2403058.104	Картометрический	5	-
157	484366.747	2402946.168	Картометрический	5	-
158	484534.947	2402899.576	Картометрический	5	-
159	484545.884	2402514.657	Картометрический	5	-
160	484326.256	2402222.881	Картометрический	5	-
161	484212.282	2402018.187	Картометрический	5	-
162	484197.098	2401751.018	Картометрический	5	-
163	483821.854	2401756.057	Картометрический	5	-
164	483638.343	2401672.636	Картометрический	5	-
165	483315.864	2401266.602	Картометрический	5	-
166	483281.015	2400485.985	Картометрический	5	-
167	483324.032	2400323.317	Картометрический	5	-
168	483766.611	2399954.062	Картометрический	5	-
169	483339.510	2399154.920	Картометрический	5	-

1	2	3	4	5	6
170	483210.970	2398793.150	Картометрический	5	-
171	483163.645	2398524.143	Картометрический	5	-
172	483163.171	2398208.324	Картометрический	5	-
173	483295.768	2397717.186	Картометрический	5	-
174	483493.439	2397393.801	Картометрический	5	-
175	483732.457	2397125.286	Картометрический	5	-
176	484053.730	2396598.724	Картометрический	5	-
177	484330.800	2396336.334	Картометрический	5	-
178	484619.278	2396135.740	Картометрический	5	-
179	484925.793	2395994.905	Картометрический	5	-
180	485060.911	2396010.706	Картометрический	5	-
181	485217.408	2395985.947	Картометрический	5	-
182	485379.919	2395930.994	Картометрический	5	-
183	485143.260	2395805.949	Картометрический	5	-
184	484927.444	2395716.760	Картометрический	5	-
185	484824.509	2395645.118	Картометрический	5	-
186	484738.027	2395561.835	Картометрический	5	-
187	484664.811	2395524.610	Картометрический	5	-
188	484476.463	2395468.619	Картометрический	5	-
189	484251.778	2395431.590	Картометрический	5	-
190	484095.674	2395373.000	Картометрический	5	-
191	483686.894	2395422.709	Картометрический	5	-
192	483272.284	2395359.138	Картометрический	5	-
193	483133.557	2395432.368	Картометрический	5	-
194	482712.407	2395780.037	Картометрический	5	-
195	481973.710	2395667.213	Картометрический	5	-
196	481573.492	2395092.431	Картометрический	5	-
197	481589.077	2394223.286	Картометрический	5	-
198	481920.509	2393531.643	Картометрический	5	-
199	482505.654	2393032.722	Картометрический	5	-
200	483305.527	2392520.585	Картометрический	5	-
201	483802.732	2392542.566	Картометрический	5	-
202	484402.725	2392213.431	Картометрический	5	-
203	484762.480	2392004.097	Картометрический	5	-
204	485442.028	2391906.393	Картометрический	5	-
205	485894.009	2390945.625	Картометрический	5	-
1	486275.238	2390801.759	Картометрический	5	-



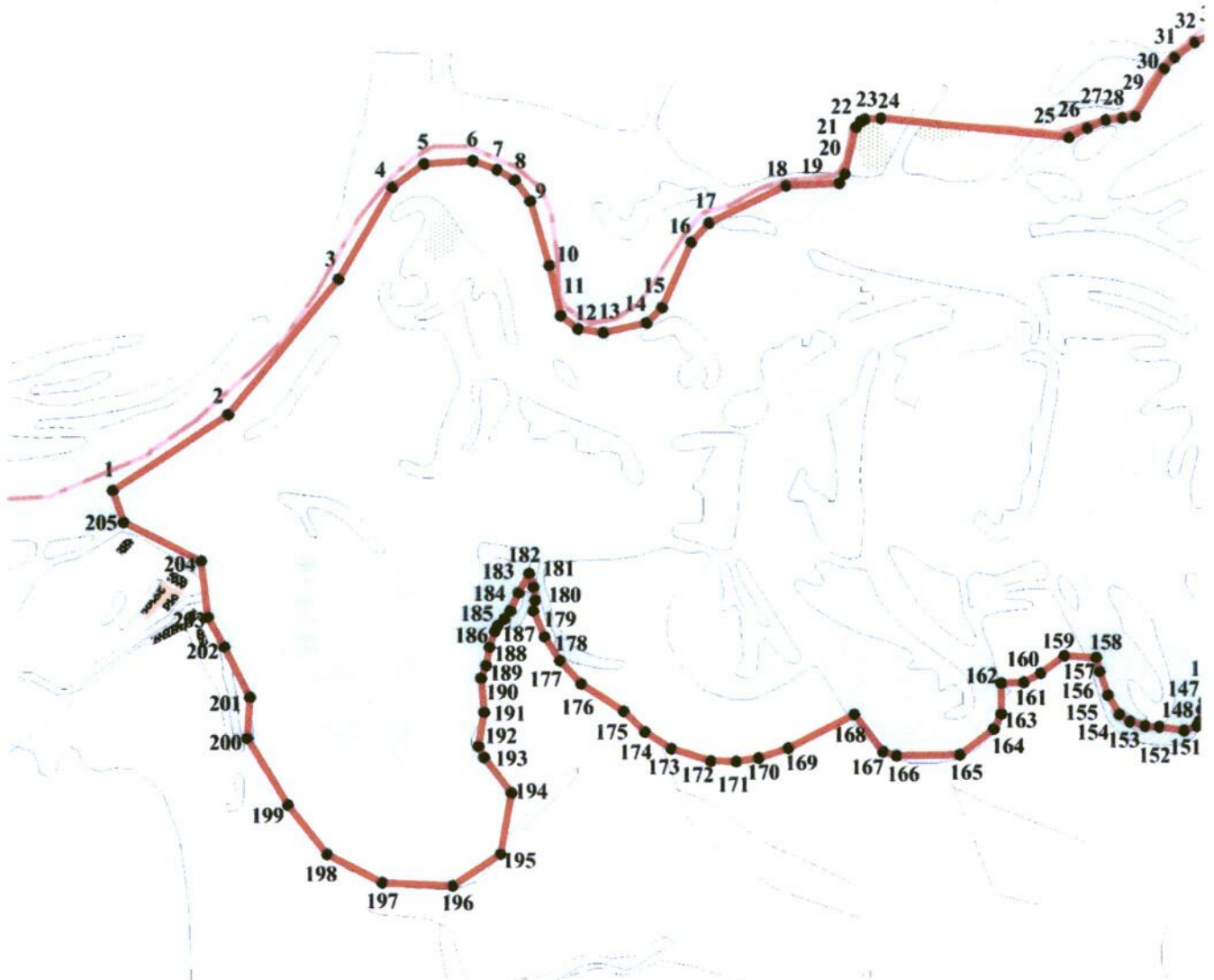
Раздел 4  
План границ объекта  
Обзорная схема границ



Масштаб 1 : 100 000

Использованные условные знаки и обозначения:

- 1 – характерная точка границы;
- граница объекта;
- граница Республики Татарстан.

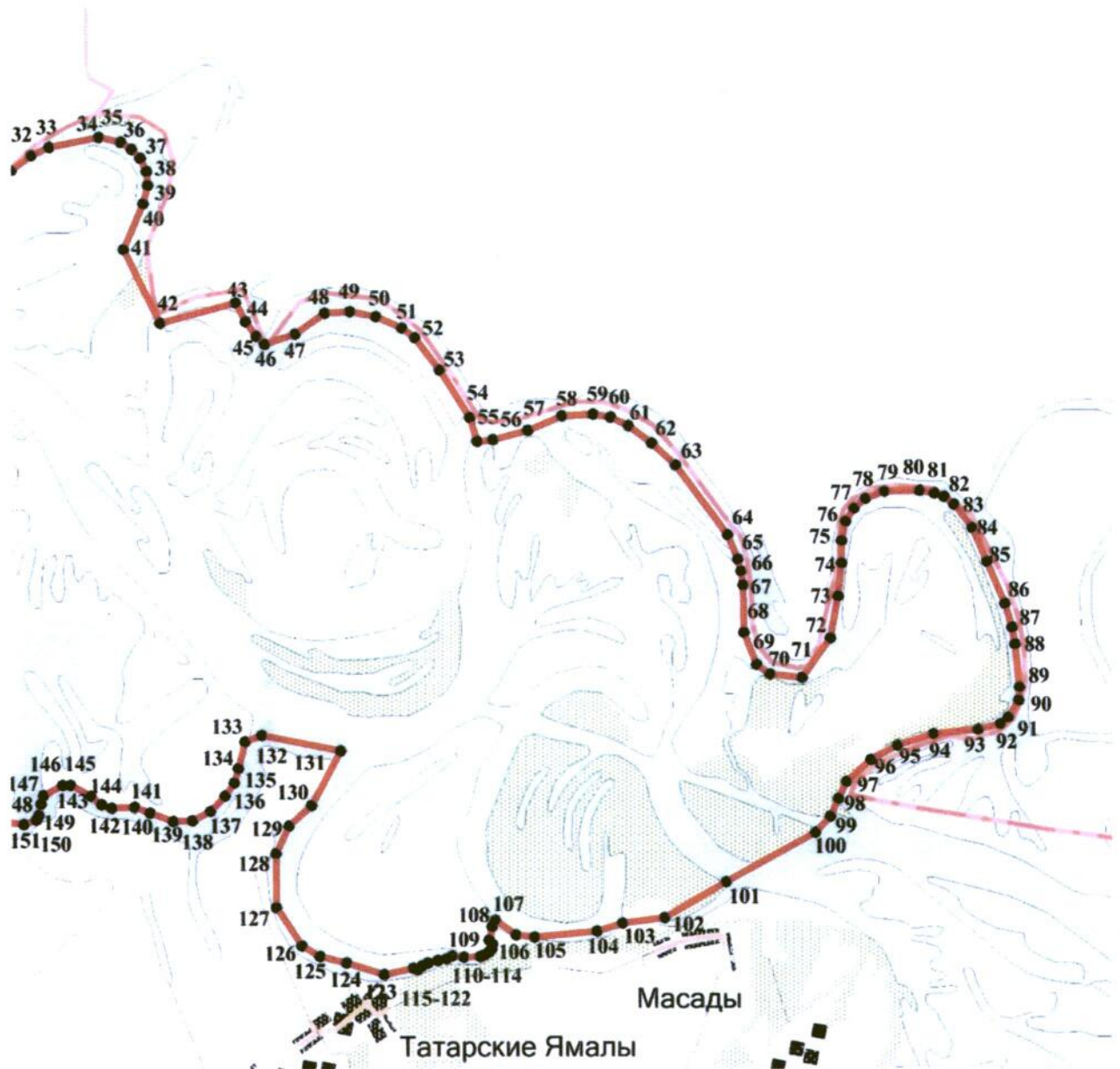


Масштаб 1 : 65 000

Использованные условные знаки и обозначения:

- 1 – характерная точка границы;
- граница объекта;
- - - граница Республики Татарстан.





Масштаб 1 : 65 000

Использованные условные знаки и обозначения:

- 1 – характерная точка границы;
- граница объекта;
- граница Республики Татарстан.