

**СОВЕТ НУРЛАТСКОГО МУНИЦИПАЛЬНОГО РАЙОНА  
РЕСПУБЛИКИ ТАТАРСТАН**



**РЕШЕНИЕ  
КАРАР**

19 августа 2020 года

№302

**Об утверждении генерального плана Гайтанкинского сельского поселения  
Нурлатского муниципального района Республики Татарстан**

В соответствии с Федеральным законом от 06.10.2003 года № 131-ФЗ «Об общих принципах организации местного самоуправления в Российской Федерации»; ч. 1 ст. 24 Градостроительного кодекса Российской Федерации, Уставом муниципального образования «Нурлатский муниципальный район Республики Татарстан», на основании протокола публичных слушаний, заключения комиссии о результатах публичных слушаний Гайтанкинского сельского поселения Нурлатского муниципального района, Совет Нурлатского муниципального района, **РЕШИЛ:**

1. Утвердить генеральный план Гайтанкинского сельского поселения Нурлатского муниципального района Республики Татарстан (приложение № 1).
2. Опубликовать настоящее Решение на официальном сайте Нурлатского муниципального района <http://nurlat.tatarstan.ru/>.
3. Настоящее решение вступает в силу со дня его опубликования.
4. Контроль за выполнением настоящего решения возложить на постоянную комиссию Совета Нурлатского муниципального района по промышленности, транспорту, строительству, жилищно-коммунальному хозяйству, предпринимательству.

Председатель Совета  
Нурлатского муниципального района  
Республики Татарстан

А.С. Ахметшин

Приложение №1  
к решению Совета Нурлатского  
муниципального района  
Республики Татарстан  
от 19 августа 2020 года №302

**ГЕНЕРАЛЬНЫЙ ПЛАН  
ГАЙТАНКИНСКОГО СЕЛЬСКОГО ПОСЕЛЕНИЯ  
НУРЛАТСКОГО МУНИЦИПАЛЬНОГО РАЙОНА  
РЕСПУБЛИКИ ТАТАРСТАН**

**УТВЕРЖДАЕМАЯ ЧАСТЬ**

*Том 1*

*Положения о территориальном планировании*

2020 год

---

## СОДЕРЖАНИЕ

<b>СОСТАВ ПРОЕКТА .....</b>	<b>4</b>
<b>1. ВВЕДЕНИЕ .....</b>	<b>5</b>
1.1. Цели и задачи генерального плана .....	5
<b>2. ПОЛОЖЕНИЯ О ТЕРРИТОРИАЛЬНОМ ПЛАНИРОВАНИИ .....</b>	<b>6</b>
2.1. Сведения о видах, назначении и наименованиях планируемых для размещения объектов местного значения поселения, местного значения муниципального района, регионального значения, федерального значения, их основные характеристики и местоположение .....	6
2.2. Функциональные зоны .....	8
2.3. Характеристика зон с особыми условиями использования территории в случае, когда установление таких зон требуется в связи с размещением планируемых объектов .....	9
<b>3. ГРАНИЦЫ НАСЕЛЕННЫХ ПУНКТОВ.....</b>	<b>11</b>

## СОСТАВ ПРОЕКТА

Генеральный план Гайтанкинского сельского поселения Нурлатского муниципального района Республики Татарстан разработан в составе:

### Утверждаемая часть

Текстовые материалы:

№ п/п	Наименование	Том
1	Положения о территориальном планировании	1

Графические материалы:

№ листа	Наименование	Том	Масштаб
1	Карта планируемого размещения объектов местного значения поселения	2	1:10 000
2	Карта функциональных зон поселения	2	1:10 000
3	Карта границ населенных пунктов	2	1:10 000

### Приложение

№ п/п	Наименование	Том
1	Сведения о границах населенных пунктов	–

### Материалы по обоснованию генерального плана

Текстовые материалы:

№ п/п	Наименование	Том
1	Пояснительная записка	3

Графические материалы:

№ листа	Наименование	Том	Масштаб
1	Карта современного использования территории поселения	4	1:10 000
2	Карта границ зон с особыми условиями использования территории (существующее положение)	4	1:10 000
3	Карта границ зон с особыми условиями использования территории (проектное предложение)	4	1:10 000

## **1. ВВЕДЕНИЕ**

Настоящий проект разрабатывается взамен Генерального плана Гайтанкинского сельского поселения, утвержденного Решением Совета Гайтанкинского сельского поселения Нурлатского муниципального района Республики Татарстан № 43 от 21.12.2012 г.

Заказчик проекта – Исполнительный комитет Гайтанкинского сельского поселения Нурлатского муниципального района Республики Татарстан.

Разработчик проекта – общество с ограниченной ответственностью «Максима».

Проект подготовлен на расчетный срок до 2040 г., этапы реализации не установлены.

### **1.1. Цели и задачи генерального плана**

Основными целями разработки генерального плана являются:

- определение направления и обеспечение градостроительного развития поселения;
- обеспечение сельского поселения градостроительной документацией местного уровня.

К задачам проекта относятся:

- комплексная оценка территории сельского поселения;
- корректировка границ населенных пунктов;
- функциональное зонирование территории поселения, установление параметров функциональных зон;
- развитие транспортной инфраструктуры;
- развитие сферы обслуживания населения.

Проектные решения генерального плана являются основой для формирования или корректировки планов социально-экономического развития Гайтанкинского сельского поселения и Нурлатского муниципального района, подготовки правил землепользования и застройки, планировки территории.

## 2. ПОЛОЖЕНИЯ О ТЕРРИТОРИАЛЬНОМ ПЛАНИРОВАНИИ

2.1. Сведения о видах, назначении и наименованиях планируемых для размещения объектов местного значения поселения, местного значения муниципального района, регионального значения, федерального значения, их основные характеристики и местоположение

Таблица 1

№ на картах	Вид	Назначение и наименование	Основные характеристики	Местоположение	Функциональная зона
<b>Объекты местного значения поселения</b>					
1	Объект спорта	Спортивный зал	проектная мощность – 144 кв. м площади пола	с. Гайтанкино	общественно-деловая зона
2	Объект спорта	Спортивный зал	проектная мощность – 144 кв. м площади пола	с. Кривое Озеро	общественно-деловая зона
3	Объект спорта	Плоскостное сооружение	проектная мощность – 800 кв. м	с. Кривое Озеро	общественно-деловая зона
4	Объект транспортной инфраструктуры	Автомобильная дорога «Черное Озеро – п. Гайтанского отделения совхоза» (фрагмент)	покрытие – асфальтобетон: категория – IV; протяженность – 289 м	д. Черное Озеро	зона транспортной инфраструктуры
<b>Объекты местного значения муниципального района</b>					
5	Объект образования	Детский сад	проектная мощность – 10 мест	с. Гайтанкино	общественно-деловая зона
6	Объект образования	Детский сад	проектная мощность – 10 мест	с. Кривое Озеро	общественно-деловая зона
7	Объект образования	Учреждения дополнительного образования	проектная мощность – 25 мест	с. Гайтанкино	общественно-деловая зона
8	Объект образования	Учреждения дополнительного образования	проектная мощность – 30 мест	с. Кривое Озеро	общественно-деловая зона
9	Объект транспортной инфраструктуры	Автомобильная дорога «Черное Озеро – п. Гайтанского отделения совхоза» (фрагмент)	покрытие – асфальтобетон: категория – IV; протяженность – 84 м	Гайтанкинское сельское поселение	зона транспортной инфраструктуры
10	Объект транспортной инфраструктуры	Автомобильная дорога «Старый Аул – Черное Озеро»	покрытие – асфальтобетон: категория – IV; протяженность – 1780 м	Гайтанкинское сельское поселение	зона транспортной инфраструктуры
11	Объект транспортной инфраструктуры	Автомобильный мостовой переезд через р. Большой Черемшан на автомобильной дороге «Черное Озеро – п.	–	Гайтанкинское сельское поселение	зона транспортной инфраструктуры

		Гайтанского отделения совхоза»			
12	Объект транспортной инфраструктуры	Автомобильный мостовой переезд через ручей на автомобильной дороге «Старый Аул – Черное Озеро»	–	Гайтанкинское сельское поселение	зона транспортной инфраструктуры
<b>Объекты регионального (республиканского) значения</b>					
13	Объект транспортной инфраструктуры	Автомобильная дорога «Базарные Матаки – Мамыково» - Бутаиха – Заречный»	покрытие – асфальтобетон: категория – IV; протяженность – 1840 м	Гайтанкинское сельское поселение	зона транспортной инфраструктуры
<b>Объекты федерального значения</b>					
Размещение объектов не планируется					

## 2.2. Функциональные зоны

Таблица 2

Наименование зоны	Функциональное назначение зоны	Параметры зоны	Коды возможных видов разрешенного использования земельных участков в зоне *
Зона застройки индивидуальными жилыми домами	- индивидуальная жилая застройка; - объекты социального, общественного и делового назначения, инженерной инфраструктуры, занимающие незначительные территории и располагаемые на территории жилой застройки	предельное количество этажей основного строения: 3 (включая мансардный); коэффициент застройки: до 0,3	2.1; 2.2; 2.3; 2.7; 2.7.1; 12.0
Общественно-деловая зона	объекты культуры, образования, спорта, здравоохранения, социального обеспечения, торговли, общественного питания, бытового и гостиничного обслуживания; административные, научно-исследовательские учреждения; культовые здания	предельное количество этажей основного строения: 5 (включая мансардный); предельная высота основного строения: 20 м; коэффициент застройки: до 1	2.7; 2.7.1; 3.0; 4.0; 5.1; 12.0 - 12.1
Зона садоводческих и огороднических некоммерческих объединений граждан	- сады; - огороды	предельное количество этажей основного строения: 3 (включая мансардный); предельная высота основного строения: 10 м	2.7.1; 13.0; 13.1 - 13.2
Производственная зона предприятий промышленности	- объекты промышленного производства IV и V классов опасности; - объекты промышленного производства иных классов опасности при условии использования передовых технологических решений при производстве и разработки проекта санитарно-защитной зоны;	коэффициент застройки: до 0,8	6.1 - 6.6; 6.9; 6.11; 10.1
	- объекты добычи полезных ископаемых	не устанавливаются	
Производственная зона сельскохозяйственных предприятий и объектов обеспечения сельского хозяйства	- объекты сельскохозяйственного производства IV и V классов опасности; - объекты сельскохозяйственного производства иных классов опасности при условии использования передовых технологических решений при производстве и разработки проекта санитарно-защитной зоны;	коэффициент застройки: до 0,8	1.7 - 1.18
	- объекты обеспечения сельского хозяйства	коэффициент застройки: до 0,6	
Зона инженерной инфраструктуры и	- объекты электро-, газо-, тепло-, водоснабжения, водоотведения населенных	не устанавливаются	3.1; 3.9.1; 6.7 - 6.8; 7.5; 11.3;



коммунального обслуживания	пунктов; - антенно-мачтовые сооружения, объекты связи; - гидротехнические сооружения; - объекты на магистральных трубопроводах; - объекты обеспечения пожарной безопасности; - мусороперерабатывающие предприятия; - объекты хранения и переработки снега		12.2
Зона транспортной инфраструктуры	- автомобильные дороги с твердым покрытием; - вокзалы, станции автомобильного транспорта; - автомобильные заправочные станции - объекты обслуживания автотранспорта, придорожного сервиса - объекты хранения транспорта; - железнодорожные вокзалы и станции; - причалы, пристани, речные вокзалы; - аэропорты, аэродромы, взлетно-посадочные полосы и площадки	не устанавливаются	2.7.1; 4.9; 4.9.1; 5.4; 7.1 - 7.4; 12.0
Зона специального назначения	- биотермические ямы; - сибирезвенные скотомогильники; - полигоны и свалки твердых коммунальных отходов	не устанавливаются	12.2
Зона кладбищ	- кладбища	не устанавливаются	12.1
Иные зоны	- самосевные зеленые насаждения в населенных пунктах; - прочие территории населенных пунктов	не устанавливаются	9.1; 12.0
Зона сельскохозяйственных угодий	- сельскохозяйственные угодья; - летние лагеря, загоны для скота; - автомобильные дороги с переходным покрытием, без покрытия на территории сельскохозяйственных угодий; - полевые дороги	не устанавливаются	1.1
Зона лесов, иной растительности	- леса; - вырубки; - кустарниковая растительность вне населенных пунктов; - автомобильные дороги с переходным покрытием, без покрытия на территории лесов; - лесные дороги	не устанавливаются	1.17; 10.0
Зона акваторий	- поверхностные водные объекты; - болота	не устанавливаются	11.0

\* установлены в соответствии с Классификатором видов разрешенного использования земельных участков, утвержденным Приказом Минэкономразвития России от 01.09.2014 г. № 540 «Об утверждении классификатора видов разрешенного использования земельных участков» (в редакции Приказа Минэкономразвития России от 04.02.2019 г. № 44)

### **2.3. Характеристика зон с особыми условиями использования территории в случае, когда установление таких зон требуется в связи с размещением планируемых объектов**

Установление границ зон с особыми условиями использования территории в связи с размещением планируемых объектов не требуется.

### 3. ГРАНИЦЫ НАСЕЛЕННЫХ ПУНКТОВ

Существующие границы населенных пунктов установлены Генеральным планом Гайтанкинского сельского поселения, утвержденным Решением Совета Гайтанкинского сельского поселения Нурлатского муниципального района Республики Татарстан № 43 от 21.12.2012 г.

Сведения о границах населенных пунктов в Едином государственном реестре недвижимости отсутствуют.

Для реализации положений настоящего проекта требуется изменение границ населенных пунктов с. Гайтанкино, с. Кривое Озеро, п. Старый Аул и д. Черное Озеро.

Существующие и планируемые границы населенных пунктов отображены на Карте границ населенных пунктов в составе графических материалов настоящего проекта.

Участки территорий, в отношении которых предусматриваются изменения границ населенных пунктов, представлены в таблице 3 и на Карте границ населенных пунктов.

Таблица 3

Населенный пункт	№ участка на карте	Площадь, га
с. Гайтанкино	1	+6,584
	2	+4,578
	3	+2,585
	4	+2,093
	5	+1,99
	6	+0,708
	7	+0,363
	8	-0,067
с. Кривое Озеро	9	-4,517
	10	-3,47
	11	-2,603
	12	-2,0
	13	+1,723
п. Старый Аул	14	-0,117
д. Черное Озеро	15	-2,372

**ГЕНЕРАЛЬНЫЙ ПЛАН ГАИТАНКИНСКОГО СЕЛЬСКОГО ПОСЕЛЕНИЯ  
НУРЛАТСКОГО МУНИЦИПАЛЬНОГО РАЙОНА  
РЕСПУБЛИКИ ТАТАРСТАН**

**ПРИЛОЖЕНИЕ**

*Сведения о границах населенных пунктов*

2020 zod



## **СОДЕРЖАНИЕ**

<b>СОСТАВ ПРОЕКТА.....</b>	<b>3</b>
<b>1. ОБЩИЕ ПОЛОЖЕНИЯ.....</b>	<b>4</b>
<b>ОПИСАНИЕ МЕСТОПОЛОЖЕНИЯ ГРАНИЦ НАСЕЛЕННОГО ПУНКТА С. ГАЙТАНКИНО ГАЙТАНКИНСКОГО СЕЛЬСКОГО ПОСЕЛЕНИЯ НУРЛАТСКОГО МУНИЦИПАЛЬНОГО РАЙОНА РЕСПУБЛИКИ ТАТАРСТАН.....</b>	<b>5</b>
<b>ОПИСАНИЕ МЕСТОПОЛОЖЕНИЯ ГРАНИЦ НАСЕЛЕННОГО ПУНКТА С. КРИВОЕ ОЗЕРО ГАЙТАНКИНСКОГО СЕЛЬСКОГО ПОСЕЛЕНИЯ НУРЛАТСКОГО МУНИЦИПАЛЬНОГО РАЙОНА РЕСПУБЛИКИ ТАТАРСТАН. ....</b>	<b>20</b>
<b>ОПИСАНИЕ МЕСТОПОЛОЖЕНИЯ ГРАНИЦ НАСЕЛЕННОГО ПУНКТА П. СТАРЫЙ АУЛ ГАЙТАНКИНСКОГО СЕЛЬСКОГО ПОСЕЛЕНИЯ НУРЛАТСКОГО МУНИЦИПАЛЬНОГО РАЙОНА РЕСПУБЛИКИ ТАТАРСТАН. ....</b>	<b>28</b>
<b>ОПИСАНИЕ МЕСТОПОЛОЖЕНИЯ ГРАНИЦ НАСЕЛЕННОГО ПУНКТА Д. ЧЕРНОЕ ОЗЕРО ГАЙТАНКИНСКОГО СЕЛЬСКОГО ПОСЕЛЕНИЯ НУРЛАТСКОГО МУНИЦИПАЛЬНОГО РАЙОНА РЕСПУБЛИКИ ТАТАРСТАН. ....</b>	<b>33</b>



## СОСТАВ ПРОЕКТА

Генеральный план Гайтанкинского сельского поселения Нурлатского муниципального района Республики Татарстан разработан в составе:

Утверждаемая часть

Текстовые материалы:

№ п/п	Наименование	Том
1	Положения о территориальном планировании	1

Графические материалы:

№ листа	Наименование	Том	Масштаб
1	Карта планируемого размещения объектов местного значения поселения	2	1:10 000
2	Карта функциональных зон поселения	2	1:10 000
3	Карта границ населенных пунктов	2	1:10 000

Приложение

№ п/п	Наименование	Том
1	Сведения о границах населенных пунктов	

**Материалы по обоснованию генерального плана**

Текстовые материалы:

№ п/п	Наименование	Том
1	Пояснительная записка	3

Графические материалы:

№ листа	Наименование	Том	Масштаб
1	Карта современного использования территории поселения	4	1:10 000
2	Карта границ зон с особыми условиями использования территории (существующее положение)	4	1:10 000
3	Карта границ зон с особыми условиями использования территории (проектное предложение)	4	1:10 000



---

---

## **1. ОБЩИЕ ПОЛОЖЕНИЯ**

Настоящее приложение разработано в соответствии с требованиями п. 5.1 ст. 23 Градостроительного кодекса Российской Федерации и является обязательной частью проекта генерального плана Гайтанкинского сельского поселения Нурлатского муниципального района Республики Татарстан.

Графическое и текстовое описание местоположения границ населенных пунктов подготовлены в соответствии с Приказом Министерства экономического развития Российской Федерации № 650 от 23.11.2018 г. «Об установлении формы графического описания местоположения границ населенных пунктов, территориальных зон, особо охраняемых природных территорий, зон с особыми условиями использования территории, формы текстового описания местоположения границ населенных пунктов, территориальных зон, требований к точности определения координат характерных точек границ населенных пунктов, территориальных зон, особо охраняемых природных территорий, зон с особыми условиями использования территории, формату электронного документа, содержащего сведения о границах населенных пунктов, территориальных зон, особо охраняемых природных территорий, зон с особыми условиями использования территории, и о признании утратившими силу Приказов Минэкономразвития России от 23 марта 2016 г. N 163 и от 4 мая 2018 г. N 236».



**ОПИСАНИЕ МЕСТОПОЛОЖЕНИЯ ГРАНИЦ НАСЕЛЕННОГО ПУНКТА С.  
ГАЙТАНКИНО ГАЙТАНКИНСКОГО СЕЛЬСКОГО ПОСЕЛЕНИЯ  
НУРЛАТСКОГО МУНИЦИПАЛЬНОГО РАЙОНА РЕСПУБЛИКИ  
ТАТАРСТАН**

ОПИСАНИЕ МЕСТОПОЛОЖЕНИЯ ГРАНИЦ <u>село Гайтанкино Гайтанкинского</u> <u>сельского поселения Нурлатского муниципального района</u> <u>Республики Татарстан</u> (наименование объекта местоположение границ, которого описано (далее - объект))		
Сведения об объекте		
№ п/п	Характеристики объекта	Описание характеристик
1	2	3
1.	Местоположение объекта	граница населенного пункта село Гайтанкино Гайтанкинского сельского поселения Нурлатского муниципального района Республики Татарстан
2.	Площадь объекта + величина погрешности определения площади (Р	1115748,0 кв. м. + 634,0 кв. м.
3.	Иные характеристики объекта	

**ОПИСАНИЕ МЕСТОПОЛОЖЕНИЯ ГРАНИЦ**  
село Гайтанкино Гайтанкинского  
сельского поселения Нурлатского муниципального района  
Республики Татарстан  
(наименование объекта)

Сведения о местоположении границ объекта

1. Система координат СК кадастрового округа (МСК-16), зона 2

2. Сведения о характерных точках границ объекта

Обозначение характерных точек границ	Координаты, м		Метод определения координат характерной точки	Средняя квадратическая погрешность положения характерной точки (M <sub>t</sub> ), м	Описание обозначения точки на местности (при наличии)
	X	Y			
1	2	3	4	5	6
1	334050,73	2202151,78	аналитический	2,5	
2	334030,48	2202068,03	аналитический	2,5	-
3	334038,48	2202067,03	аналитический	2,5	
4	334048,73	2202066,03	аналитический	2,5	
5	334058,98	2202064,78	аналитический	2,5	
6	334068,15	2202062,53	аналитический	2,5	
7	334090,11	2202057,15	аналитический	2,5	-
8	334091,04	2202043,46	аналитический	2,5	
9	334083,71	2202042,83	аналитический	2,5	
10	334085,12	2202013,79	аналитический	2,5	
11	334103,12	2202014,38	аналитический	2,5	
12	334098,96	2201985,62	аналитический	2,5	
13	334100,0	2201956,04	аналитический	2,5	-
14	334231,35	2201964,06	аналитический	2,5	
15	334223,96	2202022,08	аналитический	2,5	
16	334308,79	2202018,58	аналитический	2,5	
17	334326,48	2202007,53	аналитический	2,5	
18	334335,73	2201988,28	аналитический	2,5	
19	334344,23	2201971,03	аналитический	2,5	
20	334337,98	2201964,53	аналитический	2,5	
21	334324,98	2201959,03	аналитический	2,5	
22	334326,98	2201955,03	аналитический	2,5	
23	334333,98	2201949,28	аналитический	2,5	
24	334344,23	2201943,53	аналитический	2,5	
25	334353,73	2201937,78	аналитический	2,5	
26	334362,73	2201933,28	аналитический	2,5	
27	334367,73	2201928,78	аналитический	2,5	
28	334369,73	2201922,53	аналитический	2,5	
29	334370,98	2201901,03	аналитический	2,5	
30	334366,98	2201882,53	аналитический	2,5	
31	334360,73	2201871,03	аналитический	2,5	
32	334330,98	2201847,53	аналитический	2,5	
33	334319,98	2201835,03	аналитический	2,5	

34	334316,23	2201826,03	аналитический	2,5	
35	334310,48	2201812,78	аналитический	2,5	-
36	334308,73	2201802,53	аналитический	2,5	-

**ОПИСАНИЕ МЕСТОПОЛОЖЕНИЯ ГРАНИЦ**  
**село Гайтанкино Гайтанкинского**  
**сельского поселения Нурлатского муниципально го района**  
**Республики Татарстан**  
(наименование объекта)

Сведения о местоположении границ объекта

37	334307,98	2201781,53	аналитический	2,5	
38	334306,23	2201769,53	аналитический	2,5	
39	334300,98	2201756,78	аналитический	2,5	
40	334294,73	2201739,78	аналитический	2,5	
41	334287,73	2201732,78	аналитический	2,5	
42	334252,73	2201712,28	аналитический	2,5	
43	334236,98	2201697,78	аналитический	2,5	
44	334208,23	2201664,03	аналитический	2,5	
45	334185,98	2201645,03	аналитический	2,5	
46	334178,48	2201637,53	аналитический	2,5	
47	334175,23	2201626,03	аналитический	2,5	
48	334175,98	2201609,53	аналитический	2,5	
49	334176,48	2201602,53	аналитический	2,5	
50	334178,48	2201594,28	аналитический	2,5	
51	334181,73	2201579,53	аналитический	2,5	
52	334181,73	2201563,03	аналитический	2,5	
53	334180,98	2201550,53	аналитический	2,5	
54	334177,28	2201536,33	аналитический	2,5	
55	334164,39	2201539,41	аналитический	2,5	
56	334163,98	2201555,53	аналитический	2,5	
57	334161,23	2201570,78	аналитический	2,5	
58	334130,98	2201580,28	аналитический	2,5	
59	334069,23	2201601,28	аналитический	2,5	
60	334004,48	2201622,78	аналитический	2,5	
61	333928,98	2201648,28	аналитический	2,5	
62	333922,51	2201625,71	аналитический	2,5	
63	333921,21	2201626,12	аналитический	2,5	
64	333910,73	2201598,65	аналитический	2,5	
65	333908,8	2201588,77	аналитический	2,5	
66	333893,48	2201549,28	аналитический	2,5	
67	333884,48	2201511,03	аналитический	2,5	
68	333893,02	2201507,8	аналитический	2,5	
69	333890,62	2201495,52	аналитический	2,5	
70	333899,9	2201493,65	аналитический	2,5	
71	333915,42	2201487,08	аналитический	2,5	
72	333918,08	2201492,46	аналитический	2,5	
73	333945,29	2201482,46	аналитический	2,5	
74	333950,58	2201480,62	аналитический	2,5	
75	333944,92	2201468,21	аналитический	2,5	
76	333955,25	2201468,56	аналитический	2,5	
77	333955,48	2201467,78	аналитический	2,5	
78	334010,23	2201455,28	аналитический	2,5	
79	334074,23	2201440,03	аналитический	2,5	
80	334088,98	2201436,03	аналитический	2,5	
81	334104,23	2201451,28	аналитический	2,5	



82	334123,23	2201463,53	аналитический	2,5	
83	334133,98	2201471,03	аналитический	2,5	-
84	334147,48	2201487,03	аналитический	2,5	

**ОПИСАНИЕ МЕСТОПОЛОЖЕНИЯ ГРАНИЦ**  
**село Гайтанкино Гайтанкинского**  
**сельского поселения Нурлатского муниципально го района**  
**Республики Татарстан**  
(наименование объекта)

Сведения о местоположении границ объекта

85	334155,73	2201502,78	аналитический	2,5	
86	334157,93	2201509,47	аналитический	2,5	
87	334166,82	2201507,7	аналитический	2,5	
88	334187,71	2201503,54	аналитический	2,5	
89	334156,88	2201449,17	аналитический	2,5	
90	334162,0	2201447,83	аналитический	2,5	
91	334174,25	2201442,5	аналитический	2,5	
92	334189,38	2201438,23	аналитический	2,5	
93	334196,11	2201437,12	аналитический	2,5	
94	334197,5	2201436,88	аналитический	2,5	
95	334222,17	2201436,92	аналитический	2,5	
96	334220,71	2201432,54	аналитический	2,5	
97	334250,31	2201424,38	аналитический	2,5	
98	334300,0	2201409,58	аналитический	2,5	
99	334328,75	2201399,48	аналитический	2,5	
100	334339,69	2201403,75	аналитический	2,5	
101	334363,54	2201400,21	аналитический	2,5	
102	334392,71	2201400,62	аналитический	2,5	
103	334418,12	2201395,31	аналитический	2,5	
104	334435,0	2201365,73	аналитический	2,5	
105	334447,33	2201366,21	аналитический	2,5	
106	334462,5	2201361,67	аналитический	2,5	
107	334489,79	2201354,38	аналитический	2,5	
108	334518,85	2201339,9	аналитический	2,5	
109	334535,52	2201331,46	аналитический	2,5	
110	334528,75	2201309,25	аналитический	2,5	
111	334529,04	2201304,09	аналитический	2,5	
112	334529,17	2201301,83	аналитический	2,5	
113	334528,96	2201269,42	аналитический	2,5	
114	334531,0	2201268,33	аналитический	2,5	
115	334530,08	2201254,08	аналитический	2,5	
116	334540,62	2201251,46	аналитический	2,5	
117	334553,12	2201250,0	аналитический	2,5	
118	334570,5	2201247,25	аналитический	2,5	
119	334581,67	2201253,67	аналитический	2,5	
120	334587,48	2201255,88	аналитический	2,5	
121	334604,74	2201262,46	аналитический	2,5	
122	334603,98	2201254,53	аналитический	2,5	
123	334693,98	2201255,03	аналитический	2,5	
124	334687,98	2201236,78	аналитический	2,5	
125	334692,73	2201232,78	аналитический	2,5	
126	334707,98	2201227,28	аналитический	2,5	
127	334731,48	2201219,53	аналитический	2,5	
128	334740,98	2201219,03	аналитический	2,5	
129	334774,23	2201233,53	аналитический	2,5	

130	334784,98	2201239,28	аналитический	2,5	
131	334815,48	2201239,28	аналитический	2,5	-
132	334827,48	2201262,78	аналитический	2,5	

**ОПИСАНИЕ МЕСТОПОЛОЖЕНИЯ ГРАНИЦ**  
**село Гайтанкино Гайтанкинского**  
**сельского поселения Нурлатского муниципально го района**  
**Республики Татарстан**  
(наименование объекта)

Сведения о местоположении границ объекта

133	334872,98	2201261,53	аналитический	2,5	
134	334879,73	2201261,53	аналитический	2,5	
135	334904,19	2201260,84	аналитический	2,5	
136	334924,24	2201354,42	аналитический	2,5	
137	334947,91	2201353,68	аналитический	2,5	
138	334958,2	2201353,36	аналитический	2,5	
139	334951,97	2201361,28	аналитический	2,5	
140	334943,72	2201379,53	аналитический	2,5	
141	334944,22	2201391,78	аналитический	2,5	
142	334947,97	2201403,03	аналитический	2,5	
143	334974,72	2201440,03	аналитический	2,5	
144	334976,72	2201457,78	аналитический	2,5	
145	334980,47	2201471,78	аналитический	2,5	
146	334986,72	2201494,03	аналитический	2,5	
147	334995,72	2201512,28	аналитический	2,5	
148	335005,22	2201524,28	аналитический	2,5	
149	335019,22	2201539,03	аналитический	2,5	
150	335035,72	2201551,03	аналитический	2,5	
151	335061,72	2201569,53	аналитический	2,5	
152	335077,72	2201584,78	аналитический	2,5	
153	335086,47	2201598,78	аналитический	2,5	
154	335093,47	2201612,78	аналитический	2,5	
155	335108,22	2201654,53	аналитический	2,5	
156	335132,22	2201697,78	аналитический	2,5	
157	335153,72	2201732,03	аналитический	2,5	
158	335171,72	2201758,78	аналитический	2,5	
159	335195,22	2201793,53	аналитический	2,5	
160	335205,97	2201807,53	аналитический	2,5	
161	335208,97	2201814,53	аналитический	2,5	
162	335216,72	2201824,78	аналитический	2,5	
163	335256,72	2201892,78	аналитический	2,5	
164	335275,72	2201923,79	аналитический	2,5	
165	335301,22	2201965,04	аналитический	2,5	
166	335330,47	2202020,29	аналитический	2,5	
167	335362,72	2202078,79	аналитический	2,5	
168	335379,97	2202114,29	аналитический	2,5	
169	335405,97	2202161,29	аналитический	2,5	
170	335412,97	2202171,54	аналитический	2,5	
171	335371,92	2202193,2	аналитический	2,5	
172	335378,3	2202206,87	аналитический	2,5	
173	335214,9	2202267,19	аналитический	2,5	
174	335212,67	2202259,81	аналитический	2,5	
175	334965,97	2202360,79	аналитический	2,5	
176	334782,72	2202429,79	аналитический	2,5	
177	334760,0	2202434,71	аналитический	2,5	

178	334759,28	2202432,91	аналитический	2,5	
179	334719,47	2202447,79	аналитический	2,5	-
180	334677,47	2202463,04	аналитический	2,5	

**ОПИСАНИЕ МЕСТОПОЛОЖЕНИЯ ГРАНИЦ**  
**село Гайтанкино Гайтанкинского**  
**сельского поселения Нурлатского муниципально го района**  
**Республики Татарстан**  
(наименование объекта)

Сведения о местоположении границ объекта

181	334645,72	2202473,79	аналитический	2,5	
182	334608,47	2202484,54	аналитический	2,5	
183	334549,97	2202504,29	аналитический	2,5	
184	334504,22	2202521,29	аналитический	2,5	
185	334467,97	2202534,79	аналитический	2,5	
186	334436,22	2202546,79	аналитический	2,5	
187	334401,97	2202558,29	аналитический	2,5	
188	334384,22	2202566,54	аналитический	2,5	
189	334377,22	2202573,79	аналитический	2,5	
190	334369,23	2202557,79	аналитический	2,5	
191	334370,98	2202556,54	аналитический	2,5	
192	334372,23	2202555,54	аналитический	2,5	
193	334374,73	2202550,54	аналитический	2,5	
194	334373,98	2202548,54	аналитический	2,5	
195	334369,23	2202541,79	аналитический	2,5	
196	334366,48	2202537,79	аналитический	2,5	
197	334360,73	2202526,54	аналитический	2,5	
198	334353,73	2202519,54	аналитический	2,5	
199	334292,73	2202490,79	аналитический	2,5	
200	334286,73	2202487,04	аналитический	2,5	
201	334272,98	2202478,29	аналитический	2,5	
202	334253,48	2202463,04	аналитический	2,5	
203	334250,98	2202461,04	аналитический	2,5	
204	334248,73	2202454,79	аналитический	2,5	
205	334247,23	2202450,79	аналитический	2,5	
206	334244,48	2202442,54	аналитический	2,5	
207	334245,73	2202427,29	аналитический	2,5	
208	334246,48	2202424,04	аналитический	2,5	
209	334248,23	2202416,54	аналитический	2,5	
210	334259,23	2202390,54	аналитический	2,5	
211	334265,73	2202375,29	аналитический	2,5	
212	334269,98	2202365,04	аналитический	2,5	
213	334271,98	2202359,28	аналитический	2,5	
214	334274,98	2202351,28	аналитический	2,5	
215	334278,73	2202328,78	аналитический	2,5	
216	334279,48	2202324,53	аналитический	2,5	
217	334279,48	2202313,6	аналитический	2,5	
218	334273,44	2202314,27	аналитический	2,5	
219	334259,27	2202236,98	аналитический	2,5	
220	334265,04	2202236,21	аналитический	2,5	
221	334264,23	2202232,53	аналитический	2,5	
222	334259,23	2202205,78	аналитический	2,5	
223	334257,98	2202193,03	аналитический	2,5	
224	334255,98	2202185,53	аналитический	2,5	
225	334245,23	2202149,28	аналитический	2,5	

226	334243,98	2202137,28	аналитический	2,5	
227	334244,48	2202123,78	аналитический	2,5	-
228	334246,98	2202115,53	аналитический	2,5	

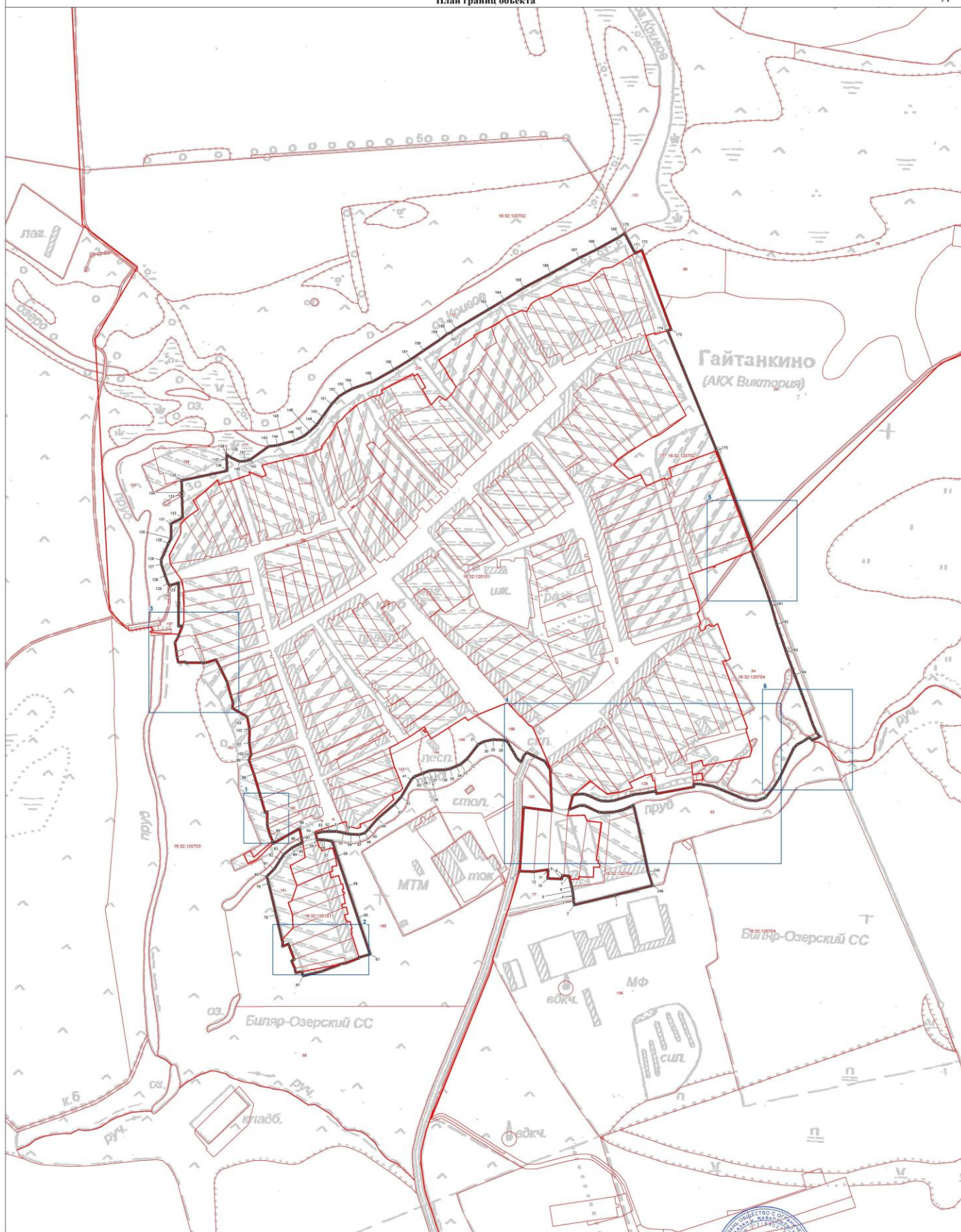
**ОПИСАНИЕ МЕСТОПОЛОЖЕНИЯ ГРАНИЦ**  
**село Гайтанкино Гайтанкинского**  
**сельского поселения Нурлатского муниципально го района**  
**Республики Татарстан**  
(наименование объекта)

Сведения о местоположении границ объекта

229	334254,48	2202100,28	аналитический	2,5	
230	334258,48	2202089,03	аналитический	2,5	
231	334258,48	2202080,03	аналитический	2,5	
232	334256,92	2202066,55	аналитический	2,5	
233	334255,83	2202065,21	аналитический	2,5	
234	334226,67	2202057,65	аналитический	2,5	
235	334234,98	2202078,78	аналитический	2,5	
236	334234,98	2202089,53	аналитический	2,5	
237	334220,98	2202119,28	аналитический	2,5	
238	334220,48	2202129,03	аналитический	2,5	
239	334221,73	2202150,53	аналитический	2,5	
240	334226,23	2202169,53	аналитический	2,5	
241	334233,73	2202186,03	аналитический	2,5	
242	334236,23	2202189,78	аналитический	2,5	
243	334219,49	2202193,71	аналитический	2,5	
244	334192,48	2202200,03	аналитический	2,5	
245	334097,73	2202220,28	аналитический	2,5	
246	334069,98	2202229,28	аналитический	2,5	
1	334050,73	2202151,78	аналитический	2,5	
3. Сведения о	характерных	точках части	(частей) границы объек	та	



ОПИСАНИЕ МЕСТОПОЛОЖЕНИЯ ГРАНИЦ  
 село Гайтанкино Гайтанкинского сельского поселения Нурлатского муниципального  
 района Республики Татарстан  
 (наименование объекта)  
 План границ объекта




## Используемые условные знаки и обозначения:

- поворотная точка границы населенного пункта
- ▬ граница населенного пункта
- ▬ граница земельных участков
- ▬ граница кадастровых кварталов
- ▬ граница муниципальных образований



Масштаб 1:5000



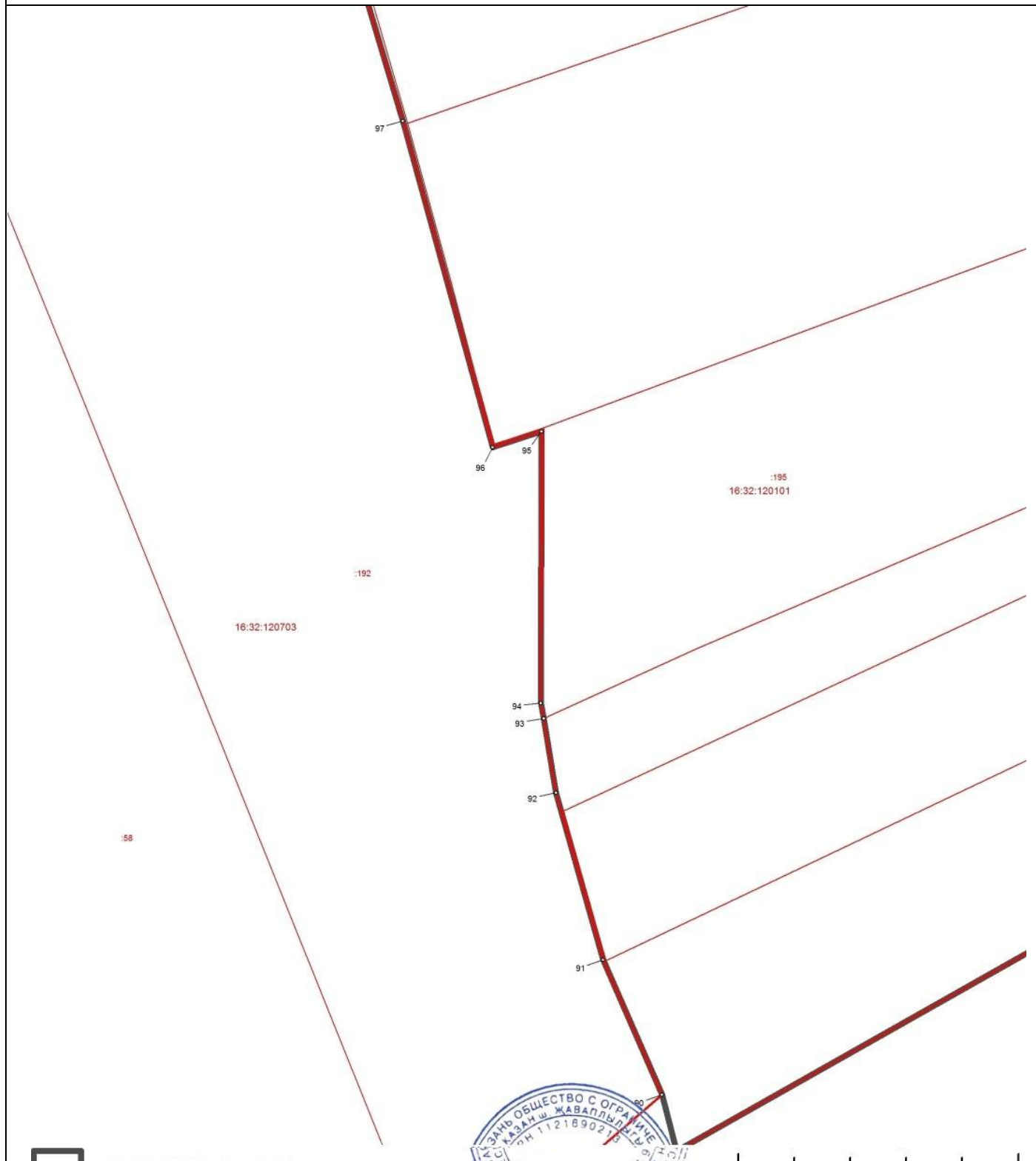
Подпись: \_\_\_\_\_ Дата 23 марта 2020 г.

Место для оттиска печати лица, составившего описание местоположения границ объекта

ОПИСАНИЕ МЕСТОПОЛОЖЕНИЯ ГРАНИЦ  
село Гайтанкино Гайтанкинского сельского поселения Нурлатского муниципального  
района Республики Татарстан

(наименование объекта)  
План границ объекта

Выноска 1



границы муниципальных образований



Подпись \_\_\_\_\_

Используемые условные знаки и обозначения:

Масштаб 1 : 500

поворотная точка границы населенного пункта

10                      20                      25

граница населенного пункта

метры

границы земельных участков

границы кадастровых кварталов

Дата 23 марта 2020 г.

Место для оттиска печати лица, составившего описание местоположения границ объекта

ОПИСАНИЕ МЕСТОПОЛОЖЕНИЯ ГРАНИЦ  
село Гайтанкино Гайтанкинского сельского поселения Нурлатского муниципального района Республики Татарстан  
(наименование объекта)  
План границ объекта

Используемые условные знаки и обозначения:

- поворотная точка границы населенного пункта
- граница населенного пункта
- границы земельных участков
- границы кадастровых кварталов
- границы муниципальных образований

189 16.32:120703  
Масштаб 1 : 500

10 20 25  
метры

Дата 23 марта 2020 г.

Место для оттиска печати лица, составившего описание местоположения границ объекта

189 16.32:120703

16.32:120101

16.32:120703

190



Подпись 





ОПИСАНИЕ МЕСТОПОЛОЖЕНИЯ ГРАНИЦ  
село Гайтанкино Гайтанкинского сельского поселения Нурлатского муниципального  
района Республики Татарстан

(наименование объекта)  
План границ объекта

Выноска 3



Используемые условные знаки и обозначения:

- ° поворотная точка границы населенного пункта
-  граница населенного пункта
-  границы земельных участков
-  границы кадастровых кварталов
-  границы муниципальных образований



Масштаб 1 : 1000

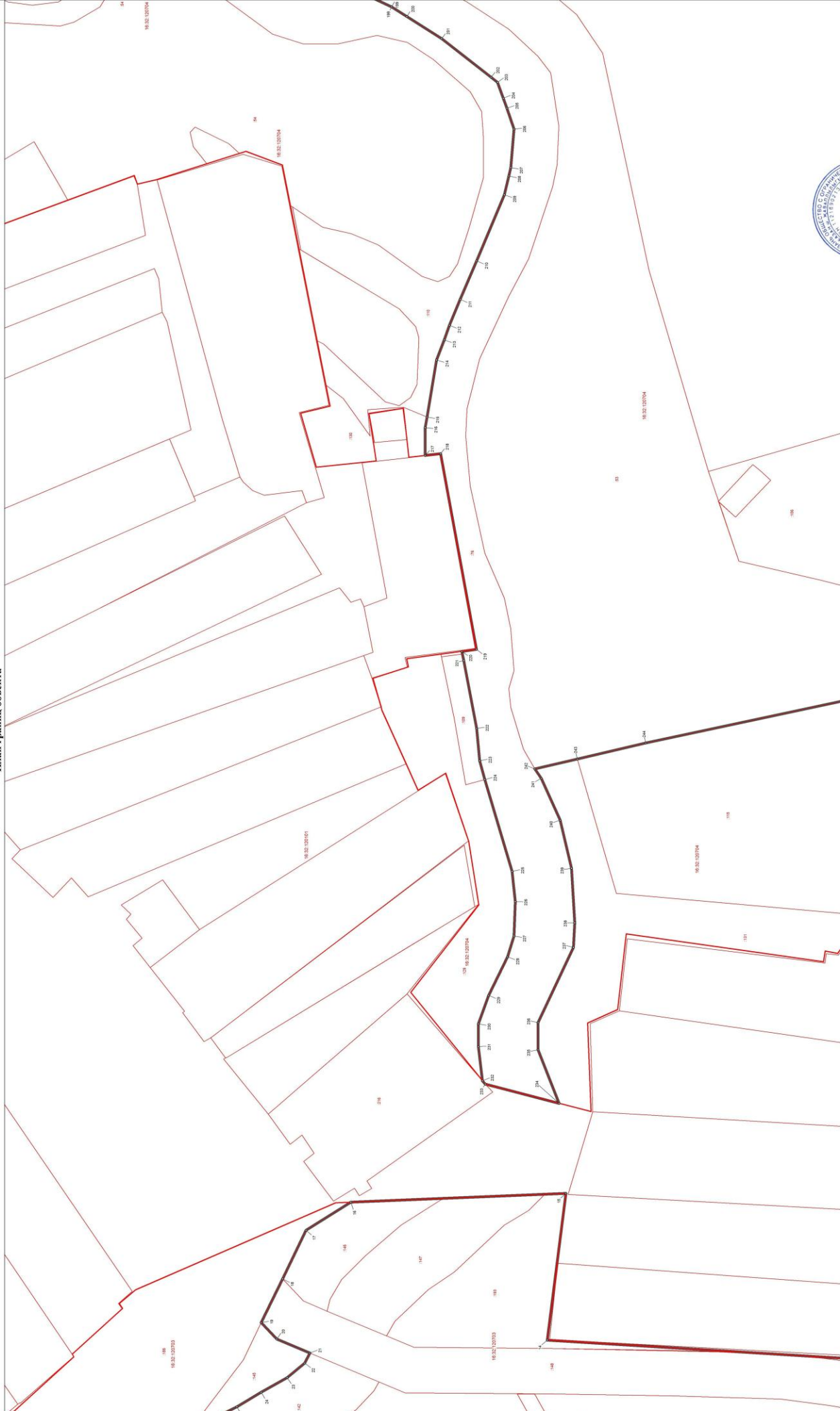


Подпись  Дата 23 марта 2020 г.

Место для оттиска печати лица, составившего описание местоположения границ объекта

ОПИСАНИЕ МЕСТОПОЛОЖЕНИЯ ГРАНИЦ  
село Гайганкино Гайганкинского сельского поселения Ичалковского муниципального  
района Республики Татарстан  
(наименование объекта)  
План границ объекта

Выноска 4



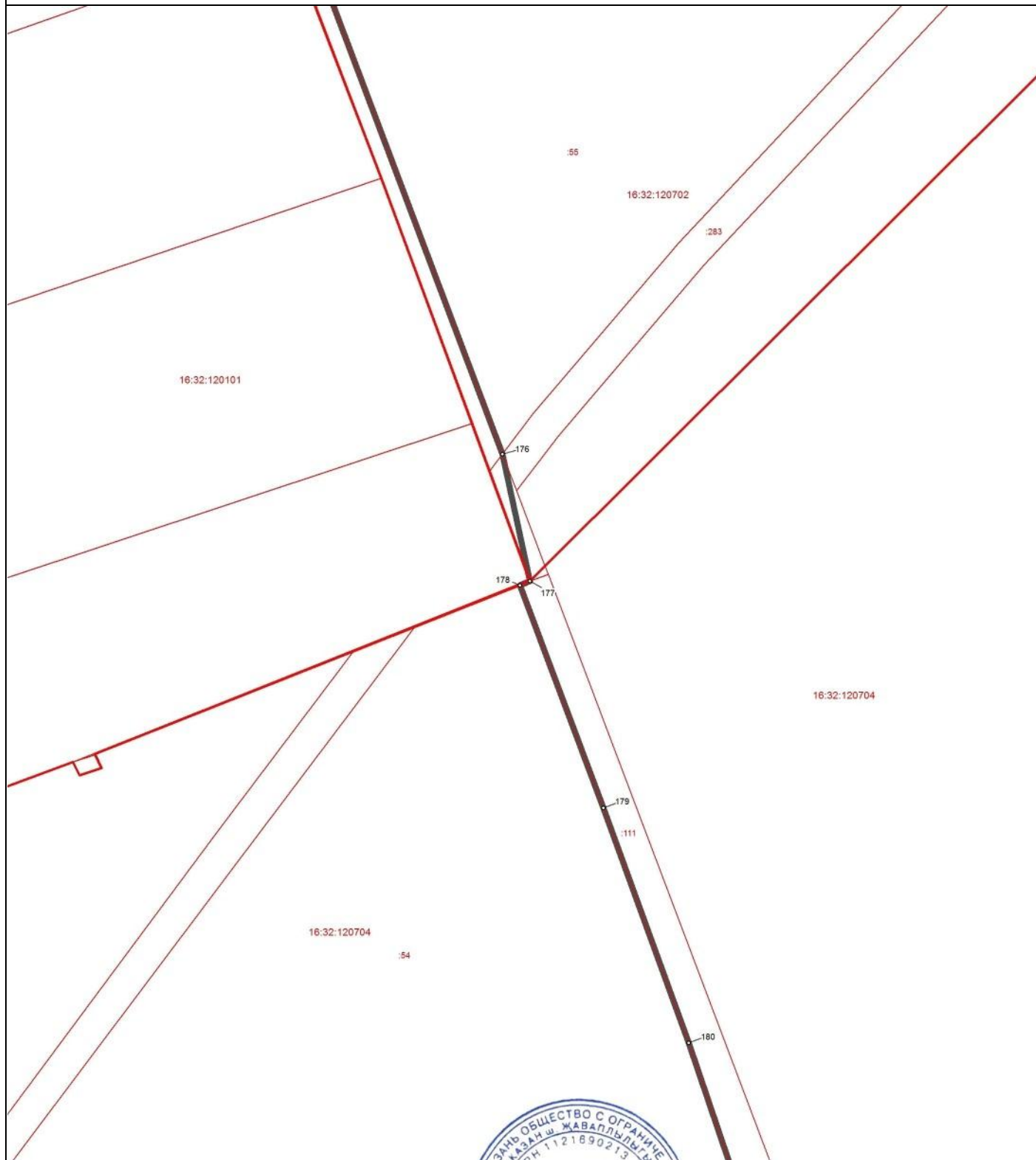
Условные знаки и обозначения:  
поворотная точка границы населенного пункта  
граница населенного пункта  
граница земельных участков







ОПИСАНИЕ МЕСТОПОЛОЖЕНИЯ ГРАНИЦ  
село Гайтанкино Гайтанкинского сельского поселения Нурлатского муниципального  
района Республики Татарстан

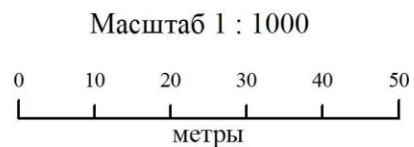
(наименование объекта)  
План границ объекта

Выноска 5



Используемые условные знаки и обозначения:

- ° поворотная точка границы населенного пункта
-  граница населенного пункта
-  границы земельных участков
-  границы кадастровых кварталов
-  границы муниципальных образований



Подпись  Дата 23 марта 2020 г.

Место для оттиска печати лица, составившего описание местоположения границ объекта





ОПИСАНИЕ МЕСТОПОЛОЖЕНИЯ ГРАНИЦ  
село Гайтанкино Гайтанкинского сельского поселения Нурлатского муниципального  
района Республики Татарстан

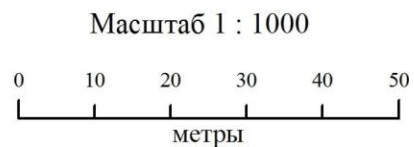
(наименование объекта)  
План границ объекта

Выноска 6



Используемые условные знаки и обозначения:

- ° поворотная точка границы населенного пункта
-  граница населенного пункта
-  границы земельных участков
-  границы кадастровых кварталов
-  границы муниципальных образований



Подпись  Дата 23 марта 2020 г.

Место для оттиска печати лица, составившего описание местоположения границ объекта

**ОПИСАНИЕ МЕСТОПОЛОЖЕНИЯ ГРАНИЦ НАСЕЛЕННОГО  
ПУНКТА С. КРИВОЕ ОЗЕРО ГАЙТАНКИНСКОГО СЕЛЬСКОГО  
ПОСЕЛЕНИЯ НУРЛАТСКОГО МУНИЦИПАЛЬНОГО РАЙОНА  
РЕСПУБЛИКИ ТАТАРСТАН**

<p style="text-align: center;">ОПИСАНИЕ МЕСТОПОЛОЖЕНИЯ ГРАНИЦ  <u>село Кривое Озеро Гайтанкинского</u>  <u>сельского поселения Нурлатского муниципального района</u>  <u>Республики Татарстан</u>  (наименование объекта местоположение границ, которого описано  (далее - объект))</p>		
Сведения об объекте		
N п/п	Характеристики объекта	Описание характеристик
1	2	3
1.	Местоположение объекта	граница населенного пункта село Кривое Озеро Гайтанкинского сельского поселения Нурлатского муниципального района Республики Татарстан
2.	Площадь объекта + величина погрешности определения площади (Р	854661,0 кв. м. + 555,0 кв. м.
3.	Иные характеристики объекта	

**ОПИСАНИЕ МЕСТОПОЛОЖЕНИЯ ГРАНИЦ**  
**село Кривое Озеро Гайтанкинского**  
**сельского поселения Нурлатского муниципального района**  
**Республики Татарстан**  
**(наименование объекта)**

Сведения о местоположении границ объекта

1. Система координат СК кадастрового округа (МСК-16), зона 2

2. Сведения о характерных точках границ объекта

Обозначение характерных точек границ	Координаты, м		Метод определения координат характерной точки	Средняя квадратическая погрешность положения характерной точки (Mt), м	Описание обозначения точки на местности (при наличии)
	X	Y			
1	2	3	4	5	6
1	335954,07	2203633,5	аналитический	2,5	
2	335970,86	2203623,82	картометрический	5,0	
3	336068,23	2203609,19	картометрический	5,0	
4	336055,53	2203529,82	картометрический	5,0	
5	336059,76	2203495,42	картометрический	5,0	
6	336046,08	2203493,64	аналитический	2,5	
7	335885,82	2203467,6	аналитический	2,5	
8	335831,37	2203458,42	аналитический	2,5	
9	335799,37	2203452,55	аналитический	2,5	
10	335735,57	2203446,7	аналитический	2,5	
11	335718,94	2203438,8	аналитический	2,5	
12	335768,52	2203383,51	аналитический	2,5	
13	335950,78	2203383,9	аналитический	2,5	
14	335981,21	2203179,3	аналитический	2,5	
15	335889,25	2203116,71	аналитический	2,5	
16	335983,88	2202658,81	аналитический	2,5	
17	336201,98	2202553,17	аналитический	2,5	
18	336353,45	2202579,79	аналитический	2,5	
19	336480,04	2202601,8	картометрический	5,0	
20	336480,49	2202621,68	аналитический	2,5	
21	336478,14	2202676,65	аналитический	2,5	
22	336474,61	2202698,84	аналитический	2,5	
23	336446,94	2202741,98	аналитический	2,5	
24	336446,64	2202759,83	аналитический	2,5	
25	336431,12	2202833,55	аналитический	2,5	
26	336426,7	2202863,02	аналитический	2,5	
27	336414,19	2202942,92	аналитический	2,5	
28	336409,4	2202974,93	аналитический	2,5	
29	336391,63	2203008,8	аналитический	2,5	
30	336374,95	2203025,34	картометрический	5,0	
31	336364,56	2203038,03	картометрический	5,0	
32	336375,58	2203064,09	аналитический	2,5	
33	336386,97	2203086,18	аналитический	2,5	

34	336395,19	2203086,67	аналитический	2,5	
35	336399,42	2203104,88	аналитический	2,5	
36	336394,1	2203126,1	аналитический	2,5	

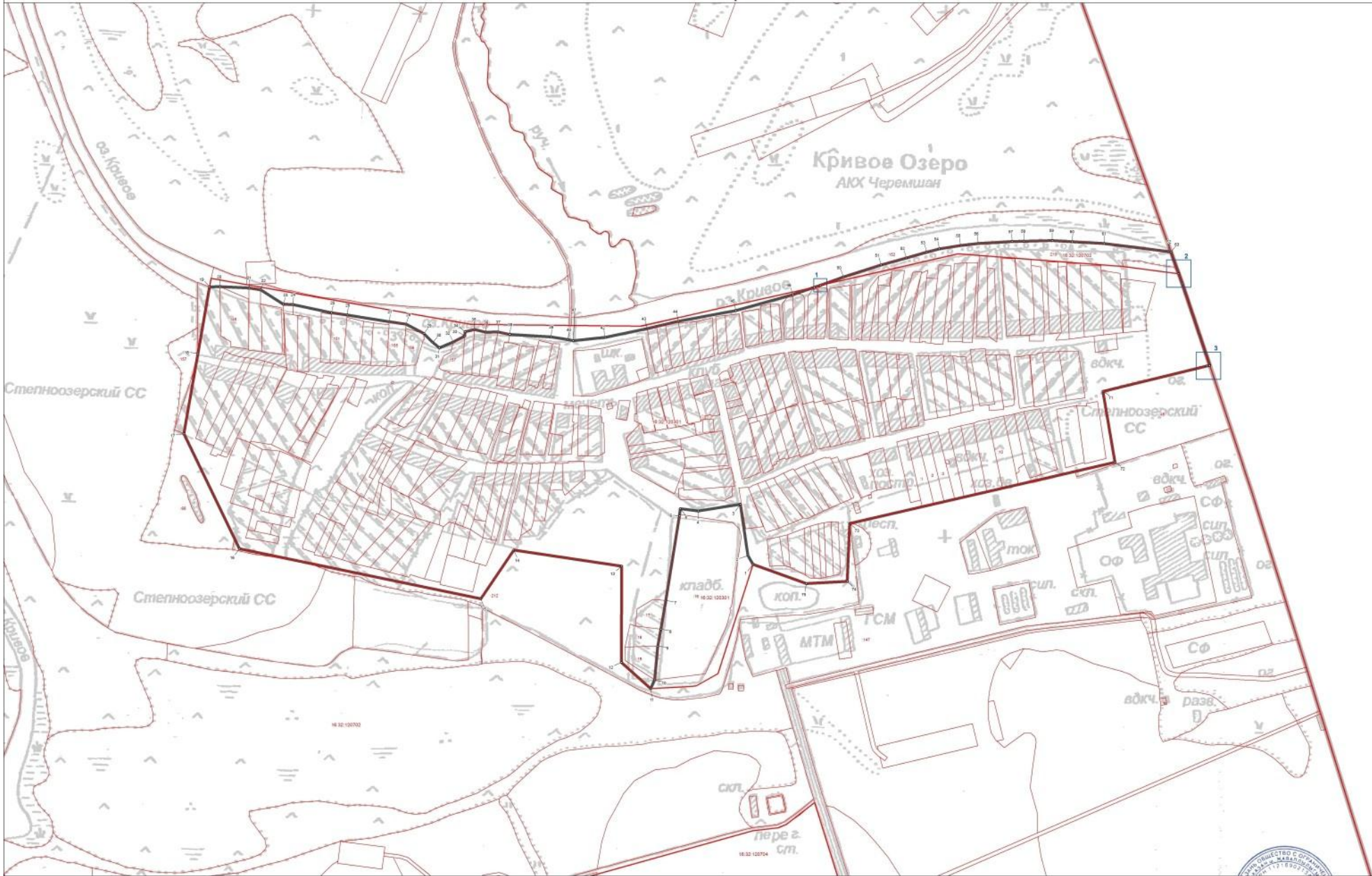


**ОПИСАНИЕ МЕСТОПОЛОЖЕНИЯ ГРАНИЦ**  
село Кривое Озеро Гайтанкинского  
сельского поселения Нурлатского муниципально го района  
Республики Татарстан  
(наименование объекта)

Сведения о местоположении границ объекта

37	336394,44	2203149,39	аналитический	2,5	
38	336390,06	2203171,7	аналитический	2,5	
39	336385,27	2203249,97	картометрический	5,0	
40	336380,28	2203281,75	картометрический	5,0	
41	336378,04	2203291,92	картометрический	5,0	
42	336384,45	2203352,55	картометрический	5,0	
43	336401,18	2203432,34	картометрический	5,0	
44	336415,06	2203491,51	аналитический	2,5	
45	336435,2	2203600,8	картометрический	5,0	
46	336465,47	2203708,79	аналитический	2,5	
47	336479,23	2203749,39	аналитический	2,5	
48	336483,32	2203761,03	картометрический	5,0	
49	336483,33	2203761,09	картометрический	5,0	
50	336498,7	2203804,81	аналитический	2,5	
51	336521,7	2203876,56	аналитический	2,5	
52	336534,95	2203924,06	аналитический	2,5	
53	336545,7	2203962,81	аналитический	2,5	
54	336552,2	2203987,06	аналитический	2,5	
55	336558,45	2204027,06	аналитический	2,5	
56	336562,2	2204060,56	аналитический	2,5	
57	336565,95	2204124,81	аналитический	2,5	
58	336566,7	2204148,31	аналитический	2,5	
59	336567,95	2204201,06	аналитический	2,5	
60	336565,7	2204239,06	аналитический	2,5	
61	336562,2	2204299,31	аналитический	2,5	
62	336546,95	2204421,31	аналитический	2,5	
63	336546,2	2204426,56	аналитический	2,5	
64	336517,45	2204436,81	аналитический	2,5	
65	336505,52	2204441,07	аналитический	2,5	
66	336505,2	2204441,19	картометрический	5,0	
67	336486,13	2204448,04	картометрический	5,0	
68	336331,41	2204499,92	картометрический	5,0	
69	336331,33	2204499,6	аналитический	2,5	
70	336330,26	2204495,18	картометрический	5,0	
71	336282,09	2204297,15	картометрический	5,0	
72	336147,97	2204320,12	аналитический	2,5	
73	336031,81	2203816,55	аналитический	2,5	
74	335922,22	2203812,16	аналитический	2,5	
75	335917,95	2203734,35	аналитический	2,5	
1	335954,07	2203633,5	аналитический	2,5	
3. Сведения о	характерных	точках части	(частей) границы объек	та	

ОПИСАНИЕ МЕСТОПОЛОЖЕНИЯ ГРАНИЦ  
село Кривое Озеро Гайтанкинского сельского поселения Нурлатского муниципального  
района Республики Татарстан  
 (наименование объекта)  
 План границ объекта



Используемые условные знаки и обозначения:

- поворотная точка границы населенного пункта
- граница населенного пункта
- границам земельных участков
- границам кадастровых кварталов
- границы муниципальных образований



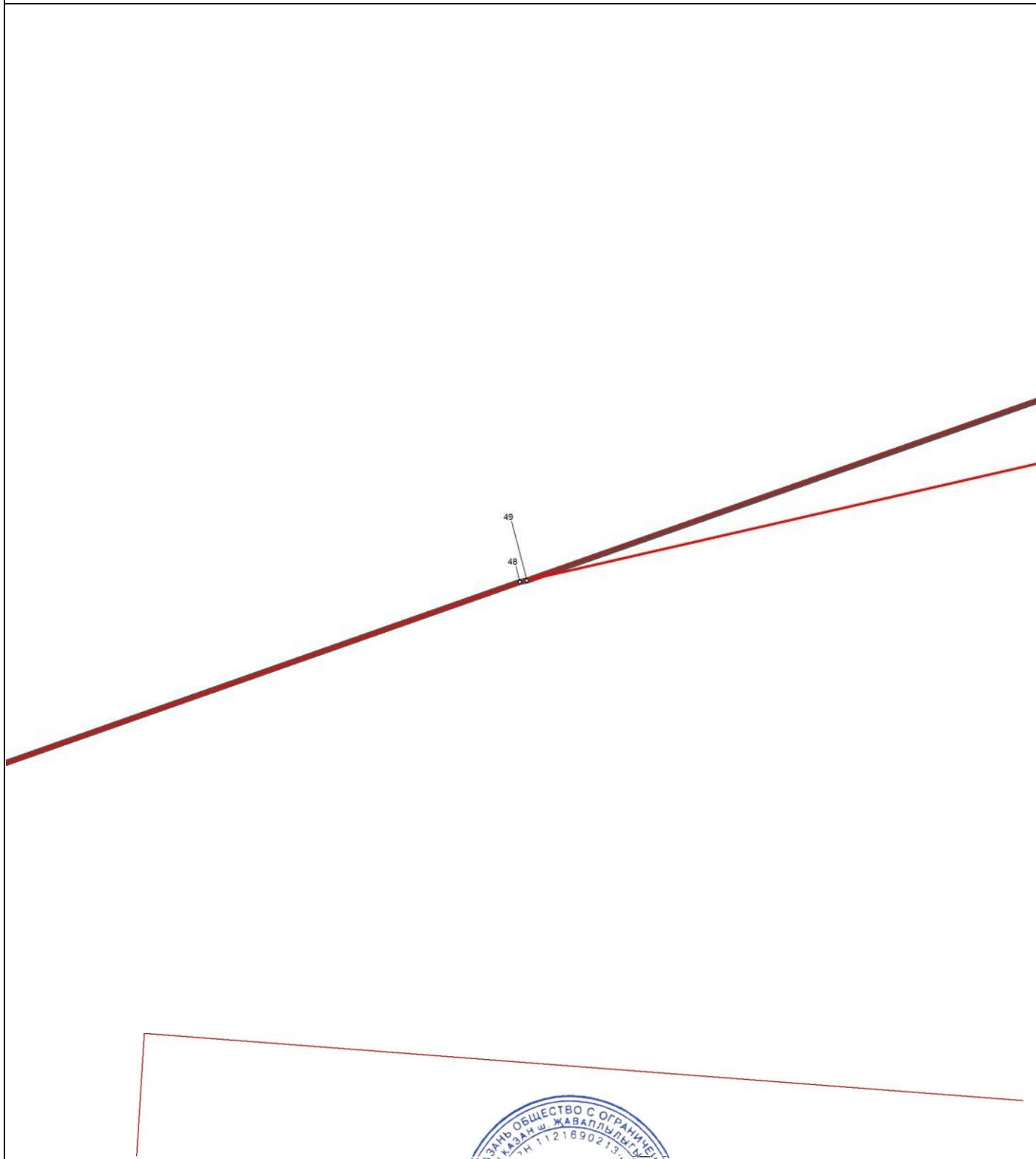
Подпись \_\_\_\_\_ Дата 9 сентября 2019 г.







ОПИСАНИЕ МЕСТОПОЛОЖЕНИЯ ГРАНИЦ  
село Кривое Озеро Гайтанкинского сельского поселения Нурлатского района Республики Татарстан

(наименование объекта)  
План границ объекта

Выноска 1

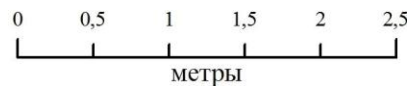


Используемые условные знаки и обозначения:

- ° поворотная точка границы населенного пункта
-  граница населенного пункта
-  границы земельных участков
-  границы кадастровых кварталов
-  границы муниципальных образований



Масштаб 1 : 50



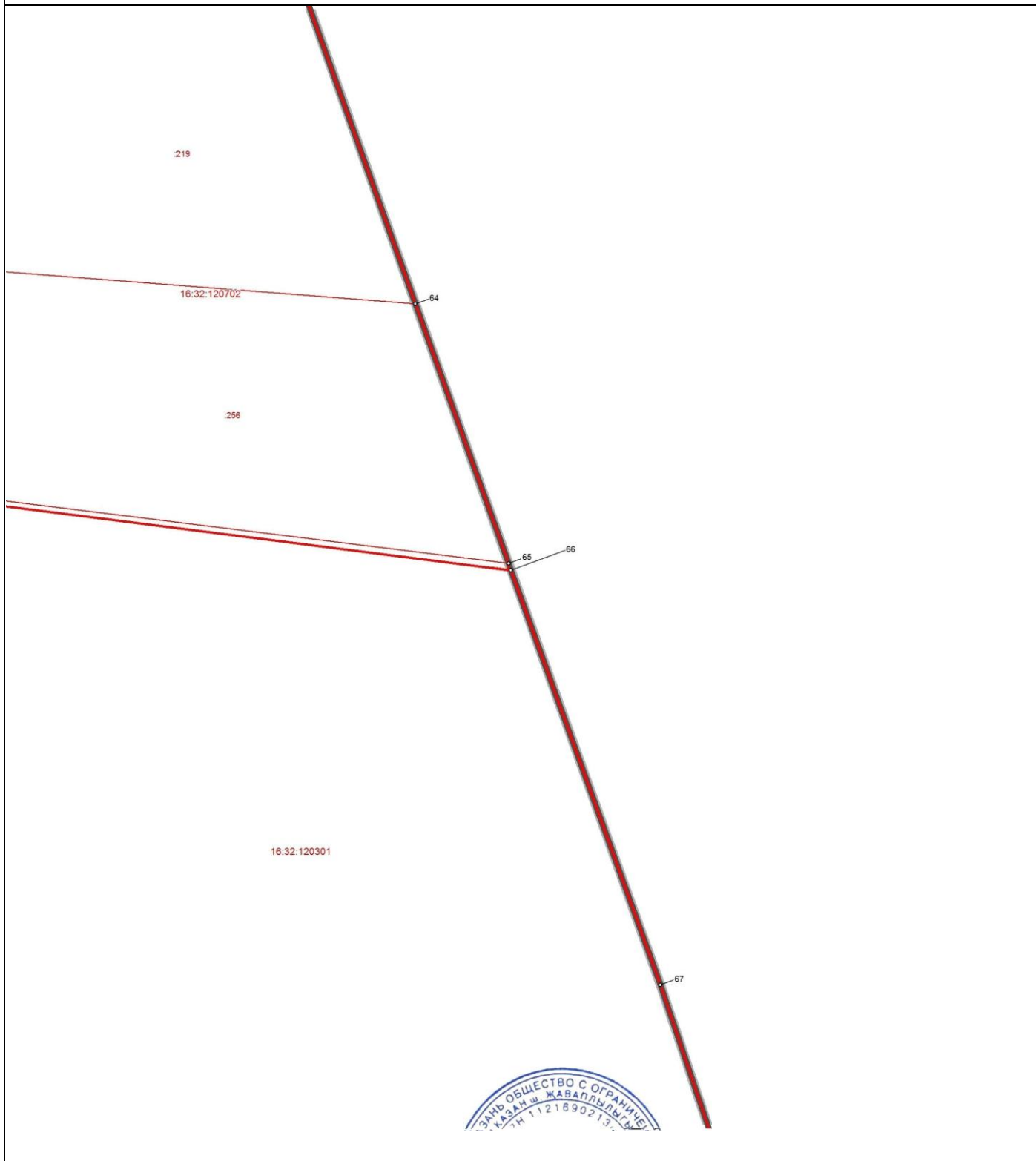
Подпись  Дата 9 сентября 2019 г.

Место для оттиска печати лица, составившего описание местоположения границ объекта





ОПИСАНИЕ МЕСТОПОЛОЖЕНИЯ ГРАНИЦ  
село Кривое Озеро Гайтанкинского сельского поселения Нурлатского района Республики Татарстан

(наименование объекта)  
План границ объекта

Выноска 2



Используемые условные знаки и обозначения:

- ° поворотная точка границы населенного пункта
-  граница населенного пункта
-  границы земельных участков
-  границы кадастровых кварталов
-  границы муниципальных образований



Масштаб 1 : 250



Подпись \_\_\_\_\_

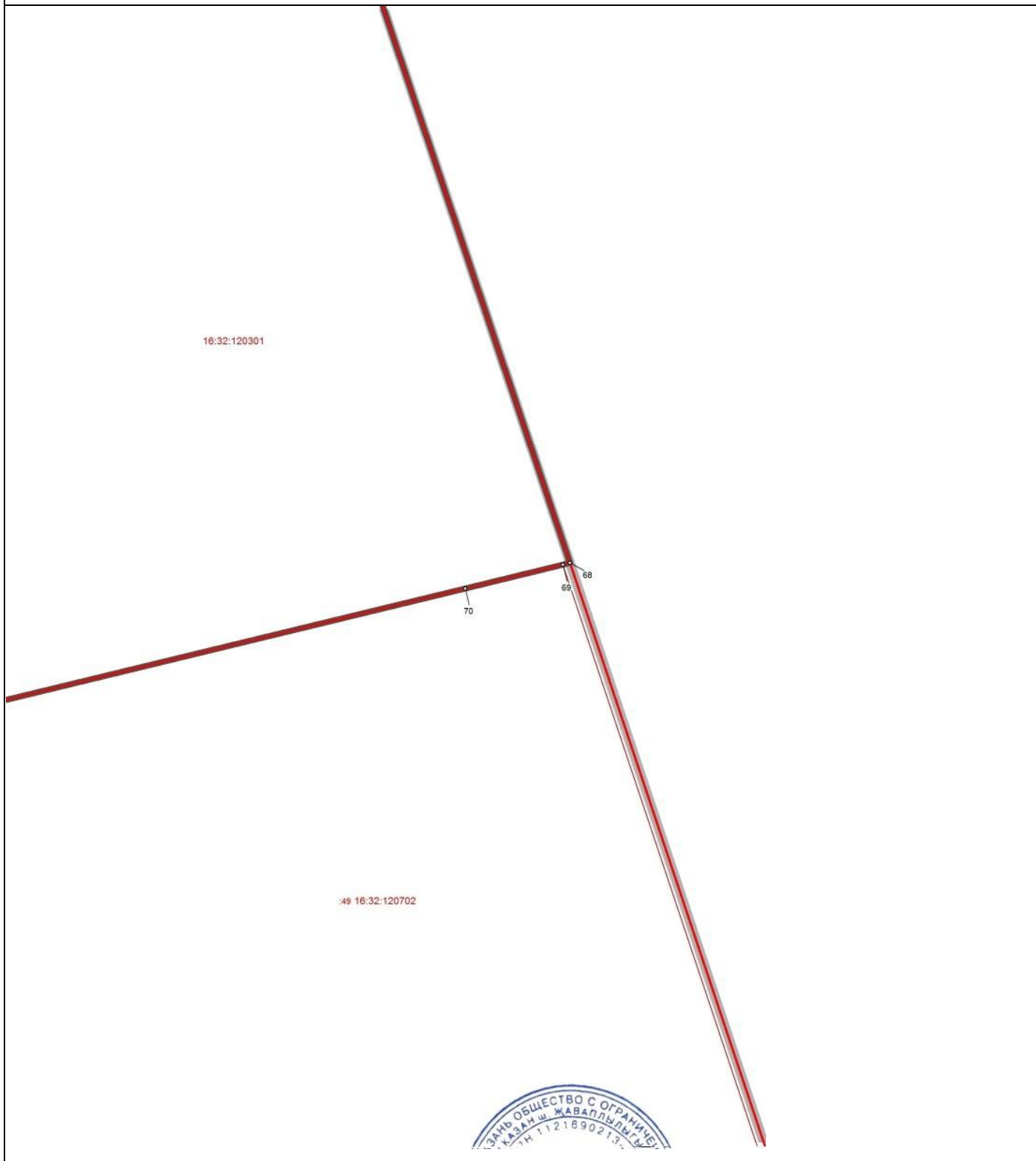
Дата 9 сентября 2019 г.

Место для оттиска печати лица, составившего описание местоположения границ объекта





ОПИСАНИЕ МЕСТОПОЛОЖЕНИЯ ГРАНИЦ  
село Кривое Озеро Гайтанкинского сельского поселения Нурлатского муниципального района Республики Татарстан

(наименование объекта)  
План границ объекта

Выноска 3



Используемые условные знаки и обозначения:

- ° поворотная точка границы населенного пункта
-  граница населенного пункта
-  границы земельных участков
-  границы кадастровых кварталов
-  границы муниципальных образований



Масштаб 1 : 250



Подпись \_\_\_\_\_

Дата 9 сентября 2019 г.

Место для оттиска печати лица, составившего описание местоположения границ объекта



**ОПИСАНИЕ МЕСТОПОЛОЖЕНИЯ ГРАНИЦ НАСЕЛЕННОГО ПУНКТА П.  
СТАРЫЙ АУЛ ГАЙТАНКИНСКОГО СЕЛЬСКОГО ПОСЕЛЕНИЯ  
НУРЛАТСКОГО МУНИЦИПАЛЬНОГО РАЙОНА РЕСПУБЛИКИ ТАТАРСТАН**

<p align="center">ОПИСАНИЕ МЕСТОПОЛОЖЕНИЯ ГРАНИЦ  <u>поселок Старый Аул Гайтанкинского</u>  <u>сельского поселения Нурлатского муниципального района</u>  <u>Республики Татарстан</u>  (наименование объекта местоположение границ, которого описано  (далее - объект))</p>		
Сведения об объекте		
№ п/п	Характеристики объекта	Описание характеристик
1	2	3
1.	Местоположение объекта	граница населенного пункта поселок Старый Аул Гайтанкинского сельского поселения Нурлатского муниципального района Республики Татарстан
2.	Площадь объекта + величина погрешности определения площади (Р	152375,0 кв. м. + 234,0 кв. м.
3.	Иные характеристики объекта	

**ОПИСАНИЕ МЕСТОПОЛОЖЕНИЯ ГРАНИЦ**  
поселок Старый Аул Гайтанкинского  
сельского поселения Нурлатского муниципального района  
Республики Татарстан  
(наименование объекта)

Сведения о местоположении границ объекта

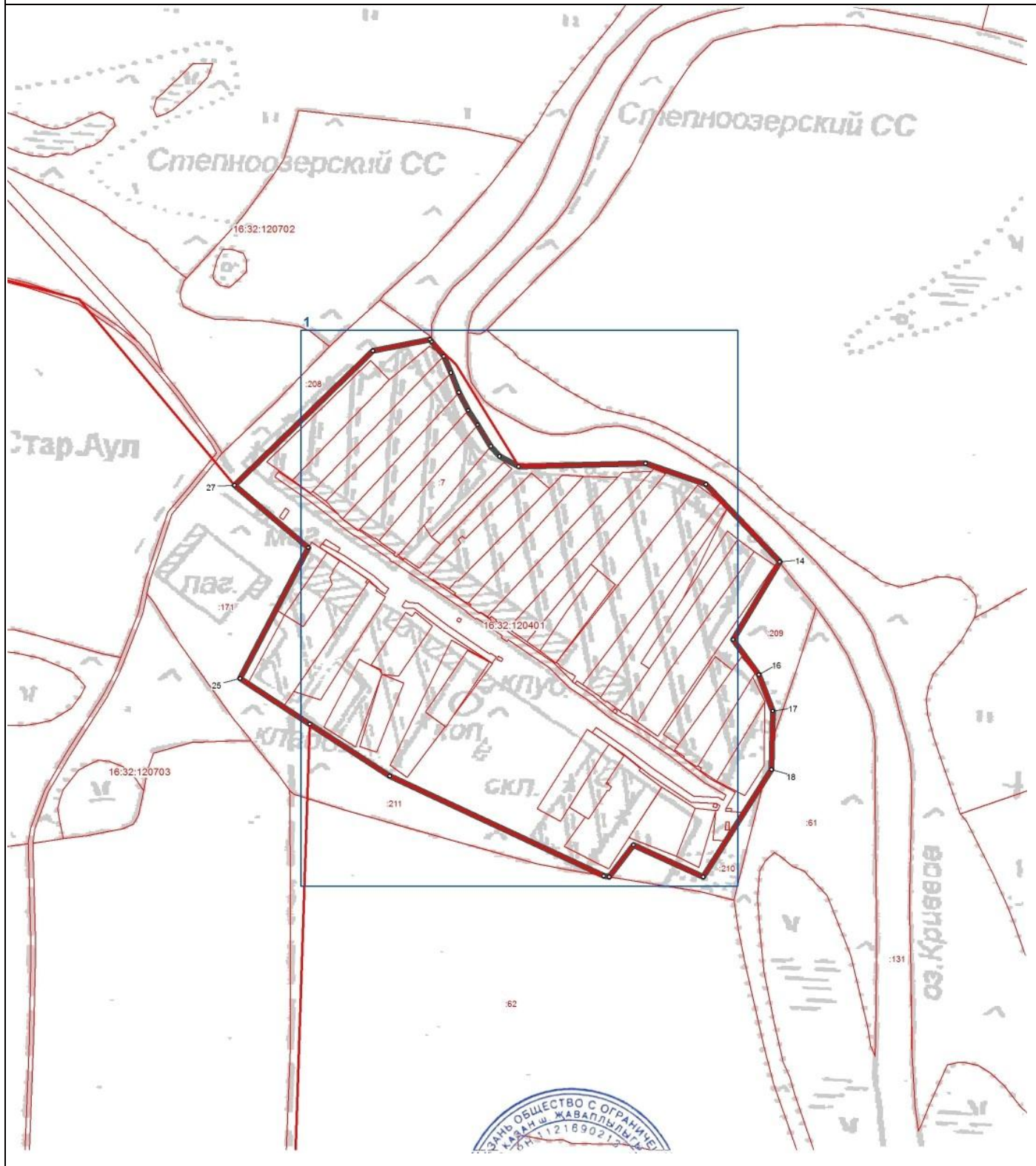
1. Система координат СК кадастрового округа (МСК-16), зона 2

2. Сведения о характерных точках границ объекта





Обозначение характерных точек границ	координаты, м		Метод определения координат характерной точки	Средняя квадратическая погрешность положения характерной точки (Mт), м	Описание обозначения точки на местности (при наличии)
	X	Y			
1	2	3	4	5	6
1	337441,35	2201216,26	аналитический	2,5	
2	337451,41	2201267,84	аналитический	2,5	
3	337449,53	2201269,79	аналитический	2,5	
4	337436,39	2201280,56	аналитический	2,5	
5	337421,32	2201287,14	аналитический	2,5	
6	337403,59	2201294,06	аналитический	2,5	
7	337387,21	2201302,53	аналитический	2,5	
8	337373,99	2201310,93	аналитический	2,5	
9	337354,78	2201322,97	аналитический	2,5	
10	337345,56	2201331,01	картометрический	5,0	
11	337336,48	2201348,42	аналитический	2,5	
12	337339,33	2201463,04	аналитический	2,5	
13	337320,15	2201517,68	аналитический	2,5	
14	337249,91	2201584,22	аналитический	2,5	
15	337179,43	2201542,23	аналитический	2,5	
16	337147,86	2201565,32	аналитический	2,5	
17	337114,5	2201578,24	аналитический	2,5	
18	337061,81	2201576,98	аналитический	2,5	
19	336964,62	2201515,08	аналитический	2,5	
20	336993,17	2201452,07	аналитический	2,5	
21	336964,71	2201429,84	аналитический	2,5	
22	336965,49	2201425,13	картометрический	5,0	
23	337055,74	2201231,5	аналитический	2,5	
24	337102,89	2201159,31	аналитический	2,5	
25	337144,21	2201096,02	аналитический	2,5	
26	337262,74	2201157,98	аналитический	2,5	
27	337319,37	2201091,25	аналитический	2,5	
1	337441,35	2201216,26	аналитический	2,5	
3. Сведения о	характерных	точках части	(частей) границы объек	та	

ОПИСАНИЕ МЕСТОПОЛОЖЕНИЯ ГРАНИЦ  
поселок Старый Аул Гайтанкинского сельского поселения Нурлатского  
муниципального района Республики Татарстан

(наименование объекта)  
План границ объекта



Используемые условные знаки и обозначения:

- ° поворотная точка границы населенного пункта
-  граница населенного пункта
-  границы земельных участков
-  границы кадастровых кварталов
-  границы муниципальных образований



Масштаб 1:5000



Подпись  Дата 9 сентября 2019 г.

Место для оттиска печати лица, составившего описание местоположения границ объекта

ОПИСАНИЕ МЕСТОПОЛОЖЕНИЯ ГРАНИЦ  
поселок Старый Ава Гайтанкинского сельского поселения Нурлатского  
муниципального района Республики Татарстан  
(наименование объекта)  
План границ объекта

Выноска 1



Используемые условные знаки и обозначения:

- \* поворотная точка границы населенного пункта
- граница населенного пункта
- граница земельных участков
- границы кадастровых кварталов
- границы муниципальных образований



Масштаб 1 : 1000  
0 10 20 30 40 50  
метры

Подпись \_\_\_\_\_ Дата 9 сентября 2019 г.

**ОПИСАНИЕ МЕСТОПОЛОЖЕНИЯ ГРАНИЦ НАСЕЛЕННОГО ПУНКТА Д.  
ЧЕРНОЕ ОЗЕРО ГАЙТАНКИНСКОГО СЕЛЬСКОГО ПОСЕЛЕНИЯ  
НУРЛАТСКОГО МУНИЦИПАЛЬНОГО РАЙОНА РЕСПУБЛИКИ  
ТАТАРСТАН**

<p align="center">ОПИСАНИЕ МЕСТОПОЛОЖЕНИЯ ГРАНИЦ  <u>деревня Черное Озеро Гайтанкинского</u>  <u>сельского поселения Нурлатского муниципального района</u>  <u>Республики Татарстан</u>  (наименование объекта местоположение границ, которого описано  (далее - объект))</p>		
Сведения об объекте		
№ п/п	Характеристики объекта	Описание характеристик
1	2	3
1.	Местоположение объекта	граница населенного пункта деревня Черное Озеро Гайтанкинского сельского поселения Нурлатского муниципального района Республики Татарстан
2.	Площадь объекта + величина погрешности определения площади (Р	251519,0 кв. м. + 301,0 кв. м.
3.	Иные характеристики объекта	



**ОПИСАНИЕ МЕСТОПОЛОЖЕНИЯ ГРАНИЦ**  
деревня Черное Озеро Гайтанкинского  
сельского поселения Нурлатского муниципального района  
**Республики Татарстан**  
(наименование объекта)

Сведения о местоположении границ объекта

1. Система координат СК кадастрового округа (МСК-16), зона 2

2. Сведения о характерных точках границ объекта

Обозначение характерных точек границ	Координаты, м		Метод определения координат характерной точки	Средняя квадратическая погрешность положения характерной точки (Mt), м	Описание обозначения точки на местности (при наличии)
	X	Y			
1	2	3	4	5	6
1	338583,82	2199677,39	аналитический	2,5	
2	338637,02	2199703,55	аналитический	2,5	
3	338671,5	2199713,23	аналитический	2,5	
4	338739,39	2199718,3	аналитический	2,5	
5	338820,18	2199740,15	аналитический	2,5	
6	338842,47	2199739,83	аналитический	2,5	
7	338889,55	2199752,32	аналитический	2,5	
8	338967,32	2199767,83	аналитический	2,5	
9	338981,65	2199816,7	аналитический	2,5	
10	339028,28	2199818,97	аналитический	2,5	
11	339031,11	2199802,61	аналитический	2,5	
12	339059,5	2199806,36	аналитический	2,5	
13	339079,43	2199802,7	аналитический	2,5	
14	339158,08	2199816,5	аналитический	2,5	
15	339172,93	2199743,78	аналитический	2,5	
16	339206,23	2199744,26	аналитический	2,5	
17	339229,18	2199754,4	аналитический	2,5	
18	339252,05	2199771,62	аналитический	2,5	
19	339271,0	2199811,5	аналитический	2,5	
20	339339,22	2199863,99	аналитический	2,5	
21	339309,52	2199974,88	картометрический	5,0	
22	339362,58	2199988,15	аналитический	2,5	
23	339323,12	2200150,17	аналитический	2,5	
24	339122,34	2200187,02	аналитический	2,5	
25	338932,15	2200032,83	аналитический	2,5	
26	338866,22	2199931,28	картометрический	5,0	
27	338789,02	2199915,94	картометрический	5,0	
28	338712,39	2199891,6	картометрический	5,0	
29	338685,41	2200034,11	картометрический	5,0	
30	338560,89	2200034,76	аналитический	2,5	
31	338468,29	2199962,18	аналитический	2,5	
32	338488,7	2199869,02	аналитический	2,5	
33	338489,96	2199863,31	аналитический	2,5	

34	338492,53	2199851,58	аналитический	2,5	
35	338529,53	2199682,72	аналитический	2,5	
1	338583,82	2199677,39	аналитический	2,5	

ОПИСАНИЕ МЕСТОПОЛОЖЕНИЯ ГРАНИЦ  
деревня Черное Озеро Гайтанкинского  
сельского поселения Нурлатского муниципально го района  
Республики Татарстан  
(наименование объекта)

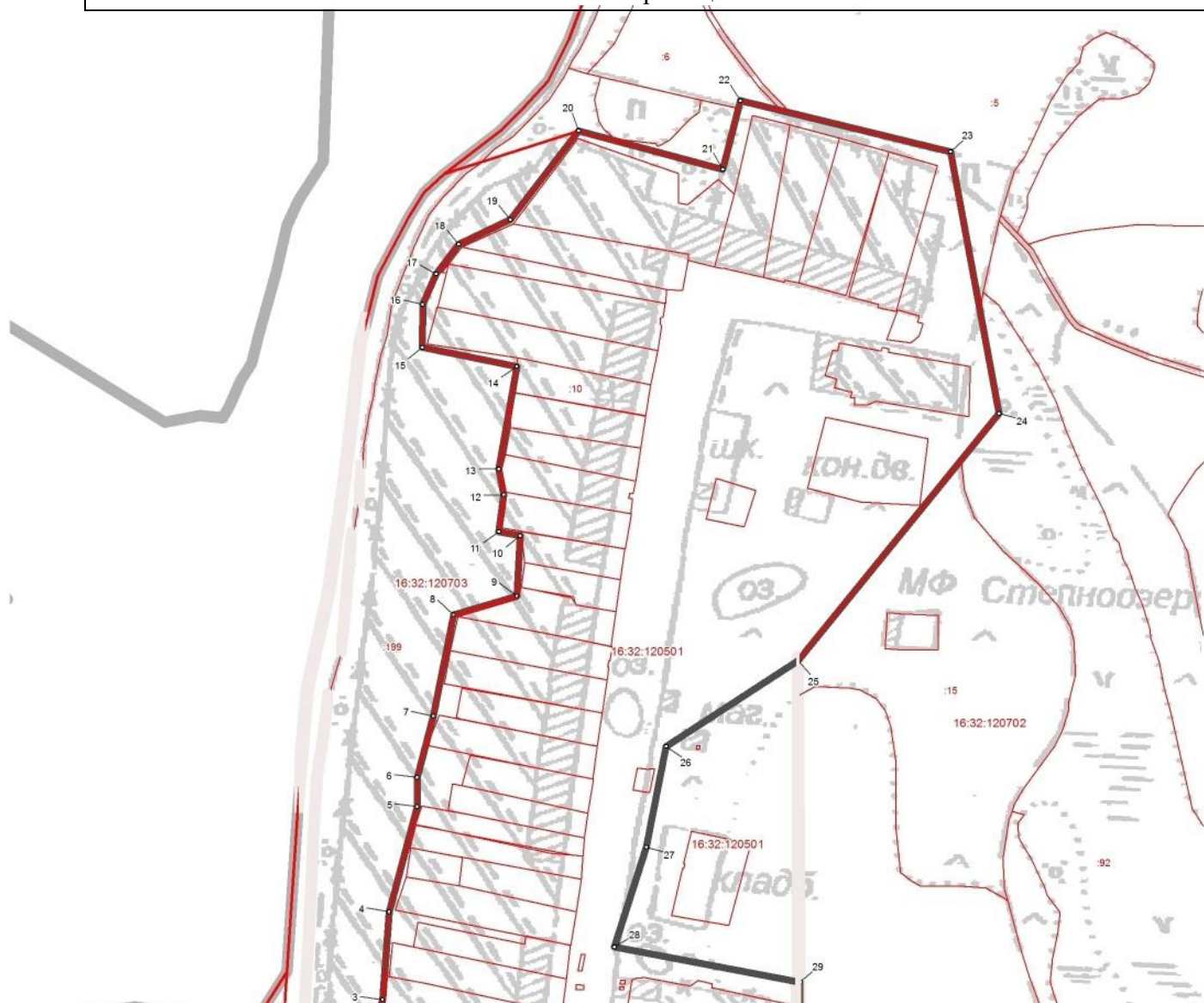
Сведения о местоположении границ объекта

3. Сведения о характерных точках части (частей) границы объекта

--	--	--	--	--	--





ОПИСАНИЕ МЕСТОПОЛОЖЕНИЯ ГРАНИЦ  
деревни Черное Озеро Гайтанкинского сельского поселения Нурлатского  
«» муниципального района Республики Татарстан

(наименование объекта)  
План границ объекта



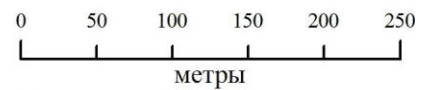


Используемые условные знаки и обозначения:

- ° поворотная точка границы населенного пункта
-  граница населенного пункта
-  границы земельных участков
-  границы кадастровых кварталов
-  границы муниципальных образований



Масштаб 1:5000



Подпись  Дата 23 марта 2020 г.

Место для оттиска печати лица, составившего описание местоположения границ объекта